



ROJAS NOVADA DOME

Reģistrācijas Nr. 90002644930

Zvejnieku iela 3, Roja, Rojas novads, Latvija, LV - 3264

Tālrunis: +371 63232050, fakss: +371 63232054, e - pasts: roja@roja.lv

SĒDES PROTOKOLS

Nr.4

Rojā,

2020. gada 17. martā

Sēde sasaukta plkst. 13.00

Sēdi atklāj plkst. 13.00

Darba kārtība:

1. Par Rojas Jūras zvejniecības muzeja piedalīšanos Valsts Kultūrkapitāla fonda izsludinātajā projektu konkursā jaunas muzeja izstādes “Ģipkas baznīcas stāsts” izveidei
2. Par Rojas novada domes 17.04.2018. lēmuma Nr. 60 precizēšanu
3. Par nekustamā īpašuma nodokļa parādu dzēšanu maksātnespējas procesa izbeigšanai
4. Par piekrišanu nekustamā īpašuma atsavināšanai Talsu novada Talsu pilsētā
5. Par zemes ierīcības projekta izstrādes uzsākšanu nekustamajam īpašumam „Kuģenieki”, Valgalciemā, Rojas novadā
6. Par zemes lietošanas mērķa maiņu
7. Par zemes vienību atdalīšanu no nekustamā īpašuma „Jūras piekrastes josla”, Rojas novadā zemes vienībām
8. Par zemi Miera ielā 26, Rojā, Rojas novadā
9. Par amatu un mēnešalgu saraksta apstiprināšanu
10. Par Rojas Kultūras centra piedalīšanos Valsts Kultūrkapitāla fonda izsludinātajā projektu konkursā Eiropas senioru deju kopu salidojuma organizēšanai
11. Par precizētiem saistošajiem noteikumiem Nr. 2/2020

Atklāti balsojot, ar 8 balsīm par (E. Kārklīņa, A. Dravnieks, E. Grīnītis, J. Kalniņš, E. Kleinbergs, I. Otmane, M. Štāls, H. Valdemārs), pret – nav, atturas – nav,

Dome nolemj:

apstiprināt augstāk minēto darba kārtību.

Sēdi vada:

Rojas novada domes priekšsēdētāja Eva Kārklīņa

Protokolē:

Domes sekretāre Marita Pāvuliņa

Piedalās deputāti:

Eva KĀRKLĪŅA

Agnis DRAVNIEKS

Edgars GRĪNĪTIS
Jānis KALNIŅŠ
Eduards KLEINBERGS
Inga OTMANE
Mareks ŠTĀLS
Haralds VALDEMĀRS

Nepiedalās:

Guntra STOCKA – personisku iemeslu dēļ

Piedalās:

Agnese Veckāgane – Attīstības nodaļas vadītāja, Ligita Šnore – teritorijas plānotāja.

1.

Par Rojas Jūras zvejniecības muzeja piedalīšanos Valsts Kultūrkapitāla fonda izsludinātajā projektu konkursā jaunas muzeja izstādes “Ģipkas baznīcas stāsts” izveidei

Ziņo domes priekšsēdētāja Eva Kārklīņa

Atklāti balsojot, ar 8 balsīm par (E. Kārklīņa, A. Dravnieks, E. Grīnītis, J. Kalniņš, E. Kleinbergs, I. Otmane, M. Štāls, H. Valdemārs), pret – nav, atturas – nav,

Dome nolemj:

pieņemt lēmumu Nr. 32 “Par Rojas Jūras zvejniecības muzeja piedalīšanos Valsts Kultūrkapitāla fonda izsludinātajā projektu konkursā jaunas muzeja izstādes “Ģipkas baznīcas stāsts” izveidei”. Lēmums pievienots protokolam.

2.

Par Rojas novada domes 17.04.2018. lēmuma Nr. 60 precizēšanu

Ziņo domes priekšsēdētāja Eva Kārklīņa

Atklāti balsojot, ar 8 balsīm par (E. Kārklīņa, A. Dravnieks, E. Grīnītis, J. Kalniņš, E. Kleinbergs, I. Otmane, M. Štāls, H. Valdemārs), pret – nav, atturas – nav,

Dome nolemj:

pieņemt lēmumu Nr. 33 “Par Rojas novada domes 17.04.2018. lēmuma Nr. 60 precizēšanu”. Lēmums pievienots protokolam.

3.

Par nekustamā īpašuma nodokļa parādu dzēšanu maksātnespējas procesa izbeigšanai

Ziņo domes priekšsēdētāja Eva Kārklīņa

Atklāti balsojot, ar 8 balsīm par (E. Kārklīņa, A. Dravnieks, E. Grīnītis, J. Kalniņš, E. Kleinbergs, I. Otmane, M. Štāls, H. Valdemārs), pret – nav, atturas – nav,

Dome nolemj:

pieņemt lēmumu Nr. 34 “Par nekustamā īpašuma nodokļa parādu dzēšanu maksātnespējas procesa izbeigšanai”. Lēmums pievienots protokolam.

4.

Par piekrišanu nekustamā īpašuma atsavināšanai Talsu novada Talsu pilsētā

Ziņo domes priekšsēdētāja Eva Kārklīņa

Atklāti balsojot, ar 8 balsīm par (E. Kārklīņa, A. Dravnieks, E. Grīnītis, J. Kalniņš, E. Kleinbergs, I. Otmane, M. Štāls, H. Valdemārs), pret – nav, atturas – nav,

Dome nolēmjs:

pieņemt lēmumu Nr. 35 “Par piekrišanu nekustamā īpašuma atsavināšanai Talsu novada Talsu pilsētā”. Lēmums pievienots protokolam.

5.

Par zemes ierīcības projekta izstrādes uzsākšanu nekustamajam īpašumam „Kuģenieki”, Valgalciemā, Rojas novadā

Ziņo teritorijas plānotāja Ligita Šnore

Atklāti balsojot, ar 8 balsīm par (E. Kārklīņa, A. Dravnieks, E. Grīnītis, J. Kalniņš, E. Kleinbergs, I. Otmane, M. Štāls, H. Valdemārs), pret – nav, atturas – nav,

Dome nolēmjs:

pieņemt lēmumu Nr. 36 “Par zemes ierīcības projekta izstrādes uzsākšanu nekustamajam īpašumam „Kuģenieki”, Valgalciemā, Rojas novadā”. Lēmums pievienots protokolam.

6.

Par zemes lietošanas mērķa maiņu

Ziņo teritorijas plānotāja Ligita Šnore

Atklāti balsojot, ar 8 balsīm par (E. Kārklīņa, A. Dravnieks, E. Grīnītis, J. Kalniņš, E. Kleinbergs, I. Otmane, M. Štāls, H. Valdemārs), pret – nav, atturas – nav,

Dome nolēmjs:

pieņemt lēmumu Nr. 37 “Par zemes lietošanas mērķa maiņu”. Lēmums pievienots protokolam.

7.

Par zemes vienību atdalīšanu no nekustamā īpašuma „Jūras piekrastes josla”, Rojas novadā zemes vienībām

Ziņo teritorijas plānotāja Ligita Šnore

Atklāti balsojot, ar 8 balsīm par (E. Kārklīņa, A. Dravnieks, E. Grīnītis, J. Kalniņš, E. Kleinbergs, I. Otmane, M. Štāls, H. Valdemārs), pret – nav, atturas – nav,

Dome nolēmjs:

pieņemt lēmumu Nr. 38 “Par zemes vienību atdalīšanu no nekustamā īpašuma „Jūras piekrastes josla”, Rojas novadā zemes vienībām”. Lēmums pievienots protokolam.

8.

Par zemi Miera ielā 26, Rojā, Rojas novadā

Ziņo teritorijas plānotāja Ligita Šnore

Atklāti balsojot, ar 8 balsīm par (E. Kārklīņa, A. Dravnieks, E. Grīnītis, J. Kalniņš, E. Kleinbergs, I. Otmane, M. Štāls, H. Valdemārs), pret – nav, atturas – nav,

Dome nolēmjs:

pieņemt lēmumu Nr. 39 “Par zemi Miera ielā 26, Rojā, Rojas novadā”. Lēmums pievienots protokolam.

9.

Par amatu un mēnešalgu saraksta apstiprināšanu

Ziņo domes priekšsēdētāja Eva Kārklīņa

Atklāti balsojot, ar 8 balsīm pret (E. Kārklīņa, A. Dravnieks, E. Grīnītis, J. Kalniņš, E. Kleinbergs, I. Otmane, M. Štāls, H. Valdemārs), par – nav, atturas – nav,

Dome nolemj:

Lēmuma izskatīšanu pārcelt uz aprīļa Rojas novada domes sēdi.

10.

Par Rojas Kultūras centra piedalīšanos Valsts Kultūrkapitāla fonda izsludinātajā projektu konkursā Eiropas senioru deju kopu salidojuma organizēšanai

Ziņo Attīstības nodaļas vadītāja Agnese Veckāgane

Atklāti balsojot, ar 8 balsīm par (E. Kārklīņa, A. Dravnieks, E. Grīnītis, J. Kalniņš, E. Kleinbergs, I. Otmane, M. Štāls, H. Valdemārs), pret – nav, atturas – nav,

Dome nolemj:

pieņemt lēmumu Nr. 40 “Par Rojas Kultūras centra piedalīšanos Valsts Kultūrkapitāla fonda izsludinātajā projektu konkursā Eiropas senioru deju kopu salidojuma organizēšanai”. Lēmums pievienots protokolam.

11.

Par precizētiem saistošajiem noteikumiem Nr. 2/2020

Ziņo domes priekšsēdētāja Eva Kārklīņa

Atklāti balsojot, ar 8 balsīm par (E. Kārklīņa, A. Dravnieks, E. Grīnītis, J. Kalniņš, E. Kleinbergs, I. Otmane, M. Štāls, H. Valdemārs), pret – nav, atturas – nav,

Dome nolemj:

pieņemt lēmumu Nr. 41 “Par precizētiem saistošajiem noteikumiem Nr. 2/2020”. Lēmums pievienots protokolam.

Sēdi beidz plkst. 13.40

Sēdes vadītāja (paraksts) E. Kārklīņa

Protokoliste (paraksts) M. Pāvuliņa



ROJAS NOVADA DOME

Reģistrācijas Nr. 90002644930

Zvejnieku iela 3, Roja, Rojas novads, Latvija, LV - 3264

Tālrunis: +371 63232050, fakss: +371 63232054, e - pasts: roja@roja.lv

LĒMUMS

(Protokols Nr. 4, 1. punkts)

Rojā

17.03.2020.

Nr. 32

Par Rojas Jūras zvejniecības muzeja piedalīšanos Valsts Kultūrkapitāla fonda izsludinātajā projektu konkursā jaunas muzeja izstādes “Ģipkas baznīcas stāsts” izveidei

Ievērojot Valsts Kultūrkapitāla fonda izsludināto projektu konkursu mērķprogrammā “Muzeju nozares attīstības programma”, lai pildītu likuma “Par pašvaldībām” 15. panta pirmās daļas 10. punktā noteikto pašvaldības autonomo funkciju: “5) rūpēties par kultūru un sekmēt tradicionālo kultūras vērtību saglabāšanu [...]” un pamatojoties uz likumu “Par pašvaldībām” 21. panta pirmās daļas punktu 23),

Rojas novada dome nolemj:

1. Atbalstīt Rojas Jūras zvejniecības muzeja dalību Valsts Kultūrkapitāla fonda izsludinātajā projektu konkursa mērķprogrammā “Muzeju nozares attīstības programma” ar projektu “Ģipkas baznīcas stāsts”, kas paredz jaunas muzeja izstādes izveidi Ģipkas Evanģēliski Luteriskās baznīcas torņa 2. un 3. stāvā. Kopējās projekta izmaksas sastāda – EUR 5530,91 (pieci tūkstoši pieci simti trīsdesmit eiro un 91 eiro cents), no tām Rojas novada dome garantē pašvaldības līdzfinansējumu 10% vai EUR 553,09 (pieci simti piecdesmit trīs eiro un 9 eiro centi) apmērā, Ģipkas Evanģēliski Luteriskā baznīca garantē līdzfinansējumu EUR 1977,82 (viens tūkstotis deviņi simti septiņdesmit septiņi eiro un 82 eiro centu) apmērā, bet Valsts Kultūrkapitāla fonds izstādes realizācijai (paziņojums nr. 2020-1-KMA-M04027-P) ir piešķīris finansējumu EUR 3000,00 (trīs tūkstoši eiro un 0 eiro centi) apmērā.

2. Noslēgt ar Ģipkas Evanģēliski Luterisko draudzi, reģistrācijas numurs 90000313416, sadarbības līgumu par Rojas Jūras zvejniecības muzeja dalību Valsts Kultūrkapitāla fonda izsludinātajā projektu konkursa mērķprogrammā “Muzeju nozares attīstības programma” ar projektu “Ģipkas baznīcas stāsts”, kas paredz jaunas muzeja izstādes izveidi Ģipkas Evanģēliski Luteriskās baznīcas torņa 2. un 3. stāvā.

Domes priekšsēdētāja

(paraksts)

Eva Kārcliņa



ROJAS NOVADA DOME

Reģistrācijas Nr. 90002644930

Zvejnieku iela 3, Roja, Rojas novads, Latvija, LV - 3264

Tālrunis: +371 63232050, fakss: +371 63232054, e - pasts: roja@roja.lv

LĒMUMS

(Protokols Nr. 4, 2. punkts)

Rojā

17.03.2020.

Nr. 33

Par Rojas novada domes 17.04.2018. lēmuma Nr. 60 precizēšanu

Ievērojot biedrības „Rojas tūrisma biedrība”, lūgumu, kā arī nepieciešamību precizēt Rojas novada domes 17.04.2018. lēmuma Nr.60 “Par biedrības „Rojas Tūrisma biedrība” projekta pieteikumu”, atbilstoši jau 2018.gadā un 2019.gadā izmaksātajam līdzfinansējumam biedrības „Rojas tūrisma biedrība”, ESF projekta “Subsidētās darbavietas bezdarbniekiem” (Nr.9.1.1.1/15/I/001) un nodarbinātības speciālā budžeta ietvaros īstenotā aktīvā nodarbinātības pasākuma „Pasākums noteiktām personu grupām” ietvaros iesniedzamo projekta pieteikumu aktīvā nodarbinātības pasākuma “Pasākums noteiktām personu grupām” īstenošanai līdzfinansējumu darba devēja sociālajam nodoklim, atvaļinājuma kompensācijai, riska nodevas apmaksai un komisijas maksai bankai par pārskatījumiem, kā arī izmaksāt līdzfinansējumu minētajiem izdevumiem 269.33 EUR (divi simti sešdesmit deviņi eiro un 33 eiro centi) apmērā arī 2020.gada par laika periodu līdz 2020.gada 18.martam, lai nodrošinātu likuma „Par pašvaldībām” 15. panta 4. punktā un 10. punktā minētās autonomās funkcijas: ...”4) gādāt par iedzīvotāju izglītību (iedzīvotājiem noteikto tiesību nodrošināšana pamatizglītības un vispārējās vidējās izglītības iegūšanā; pirmsskolas un skolas vecuma bērnu nodrošināšana ar vietām mācību un audzināšanas iestādēs; organizatoriska un finansiāla palīdzība ārpuskolas mācību un audzināšanas iestādēm un izglītības atbalsta iestādēm u.c.); 10) sekmēt saimniecisko darbību attiecīgajā administratīvajā teritorijā, rūpēties par bezdarba samazināšanu;...” izpildi, pamatojoties uz likuma „Par pašvaldībām” 21.panta 23) punktu,

Rojas novada dome nolemj:

Precizēt Rojas novada domes 17.04.2018. lēmuma Nr. 60 “Par biedrības „Rojas Tūrisma biedrība” projekta pieteikumu” 2. punktu, izsakot to sekojošā redakcijā:

“2. Atbalstīt biedrības „Rojas tūrisma biedrība”, ESF projekta “Subsidētās darbavietas bezdarbniekiem” (Nr.9.1.1.1/15/I/001) un nodarbinātības speciālā budžeta ietvaros īstenotā aktīvā nodarbinātības pasākuma „Pasākums noteiktām personu grupām” ietvaros iesniedzamo projekta pieteikumu aktīvā nodarbinātības pasākuma “Pasākums noteiktām personu grupām” īstenošanai, (projekta NVA dotācija bezdarbnieka algai 430,00 EUR (četri simti trīsdesmit eiro un 00 centi), 24 mēnešus), garantējot projektam, apstiprināšanas gadījumā, Rojas novada pašvaldības kopējo līdzfinansējumu darba devēja sociālajam nodoklim, atvaļinājuma kompensācijai, riska nodevas apmaksai un komisijas maksai bankai par pārskatījumiem - 2018. gadā -1328,28 EUR (viens tūkstotis trīs simti divdesmit astoņi eiro un 28 centi) apmērā, 2019. gadā – 1758,48 EUR (viens tūkstotis septiņi simti piecdesmit astoņi eiro un 48 centi) apmērā, 2020.gadā 322,25 EUR (trīs simti divdesmit divi eiro 25 centi) apmērā.”

Domes priekšsēdētāja

(paraksts)

Eva Kārklīņa



ROJAS NOVADA DOME

Reģistrācijas Nr. 90002644930

Zvejnieku iela 3, Roja, Rojas novads, Latvija, LV - 3264

Tālrunis: +371 63232050, fakss: +371 63232054, e - pasts: roja@roja.lv

LĒMUMS

(Protokols Nr. 4, 3. punkts)

Rojā

17.03.2020.

Nr. 34

Par nekustamā īpašuma nodokļa parādu dzēšanu maksātnespējas procesa izbeigšanai

Saskaņā ar Rīgas pilsētas Kurzemes rajona tiesu, SIA "EKOTEKS", reģistrācijas Nr. 40003252788, pasludināta maksātnespēja un pamatojoties uz likuma „Par nodokļiem un nodevām” 29. panta, 4. punkta pirmās daļas b) punkta, apturētas soda naudas no 29.08.2013., ieceļot maksātnespējas administratoru. Ar Rīgas pilsētas Pārdaugavas tiesas 2020. gada 1. janvāra Lēmumu lietā Nr. C288376613 ir apstiprināta SIA "EKOTEKS" maksātnespējas procesa pabeigšana.

Pamatojoties uz Maksātnespējas likuma 155. panta 4. daļu, likuma “Par nodokļiem un nodevām” 25., 26. pantu,

Rojas novada dome nolemj:

1. Dzēst SIA "EKOTEKS" nekustamā īpašuma nodokļa parādu 84.71 EUR (astoņdesmit četri eiro un 71 centi) apmērā par nekustamo īpašumu "Dzintarkalni", Rojas novadā.
2. Informāciju par parāda dzēšanu publicēt pašvaldības mājas lapā www.roja.lv.
3. Lēmumu var pārsūdzēt viena mēneša laikā no tā spēkā stāšanās brīža Administratīvās rajona tiesas Liepājas tiesu namā (posta adrese – Lielā ielā 4, Liepāja, LV – 3401).

Domes priekšsēdētāja

(paraksts)

Eva Kārcliņa



ROJAS NOVADA DOME

Reģistrācijas Nr. 90002644930

Zvejnieku iela 3, Roja, Rojas novads, Latvija, LV - 3264

Tālrunis: +371 63232050, fakss: +371 63232054, e - pasts: roja@roja.lv

LĒMUMS

(Protokols Nr. 4, 4. punkts)

Rojā

17.03.2020.

Nr. 35

Par piekrišanu nekustamā īpašuma atsavināšanai Talsu novada Talsu pilsētā

Rojas novada domē saņemta 03.03.2020. Talsu novada pašvaldības vēstule Nr. 12/7e/1116 ar lūgumu Rojas novada domi izskatīt un pieņemt pozitīvu lēmumu Talsu novada pašvaldības nekustamā īpašuma atsavināšanai V. Ruģēna ielā 4, Talsos (kadastra Nr. 88801 013 0120), kas sastāv no zemes vienības ar kopējo platību 0.2178 ha (kadastra apzīmējums 8801 013 0120) un nedzīvojamās ēkas (noteiktais lietošanas veids – ārstniecības vai veselības aprūpes iestāžu ēkas) ar kopējo platību 2188.7 m² (kadastra apzīmējums 8801 013 0120 001).

Saskaņā ar Vides aizsardzības un reģionālās ministrijas vēstuli (turpmāk – Ministrija) Nr. 1-132/1374, kurā sniegti skaidrojumi par pašvaldības pienākumiem saistībā ar tās atsavināmiem nekustamiem īpašumiem un likuma “Par valsts budžetu 2020. gadam” 56. pantam, kas nosaka, ka līdz stājās spēkā likums par jauno administratīvi teritoriālo iedalījumu, pašvaldībai, tikai saņemot Ministrijas pozitīvu atzinumu, ir tiesības atsavināt pašvaldības kustamo un nekustamo mantu, kuras pārdošanas vērtība pārsniedz 50 000 eiro un 0.1 procentu no pašvaldības pamatlīdzekļu vērtības, Talsu novada pašvaldībai ir nepieciešama Rojas novada domes piekrišana nekustamā īpašuma V. Ruģēna ielā 4, Talsos (kadastra Nr. 88801 013 0120), kas sastāv no zemes vienības ar kopējo platību 0.2178 ha (kadastra apzīmējums 8801 013 0120) un nedzīvojamās ēkas atsavināšanai.

Izvērtējot lietderības apsvērumus šī administratīvā akta izdošanai atbilstoši Administratīvā procesa likuma 65. pantam un 66. pantam, pamatojoties uz likuma „Par pašvaldībām” 21. panta 27. punktu, “Par valsts budžetu 2020. gadam” 56. pantu,

Rojas novada dome nolemj:

1. Rojas novada dome neiebilst Talsu novada pašvaldībai atsavināt nekustamo īpašumu V. Ruģēna ielā 4, Talsos (kadastra Nr. 88801 013 0120), kas sastāv no zemes vienības ar kopējo platību 0.2178 ha (kadastra apzīmējums 8801 013 0120) un nedzīvojamās ēkas (noteiktais lietošanas veids – ārstniecības vai veselības aprūpes iestāžu ēkas) ar kopējo platību 2188.7 m² (kadastra apzīmējums 8801 013 0120 001) (pievienots – grafiskais pielikums Nr. 1).

2. Lēmumu piecu dienu laikā pēc tā parakstīšanas elektroniski nosūtīt Talsu novada pašvaldībai uz elektronisko e-pasta adresi pasts@talsi.lv.

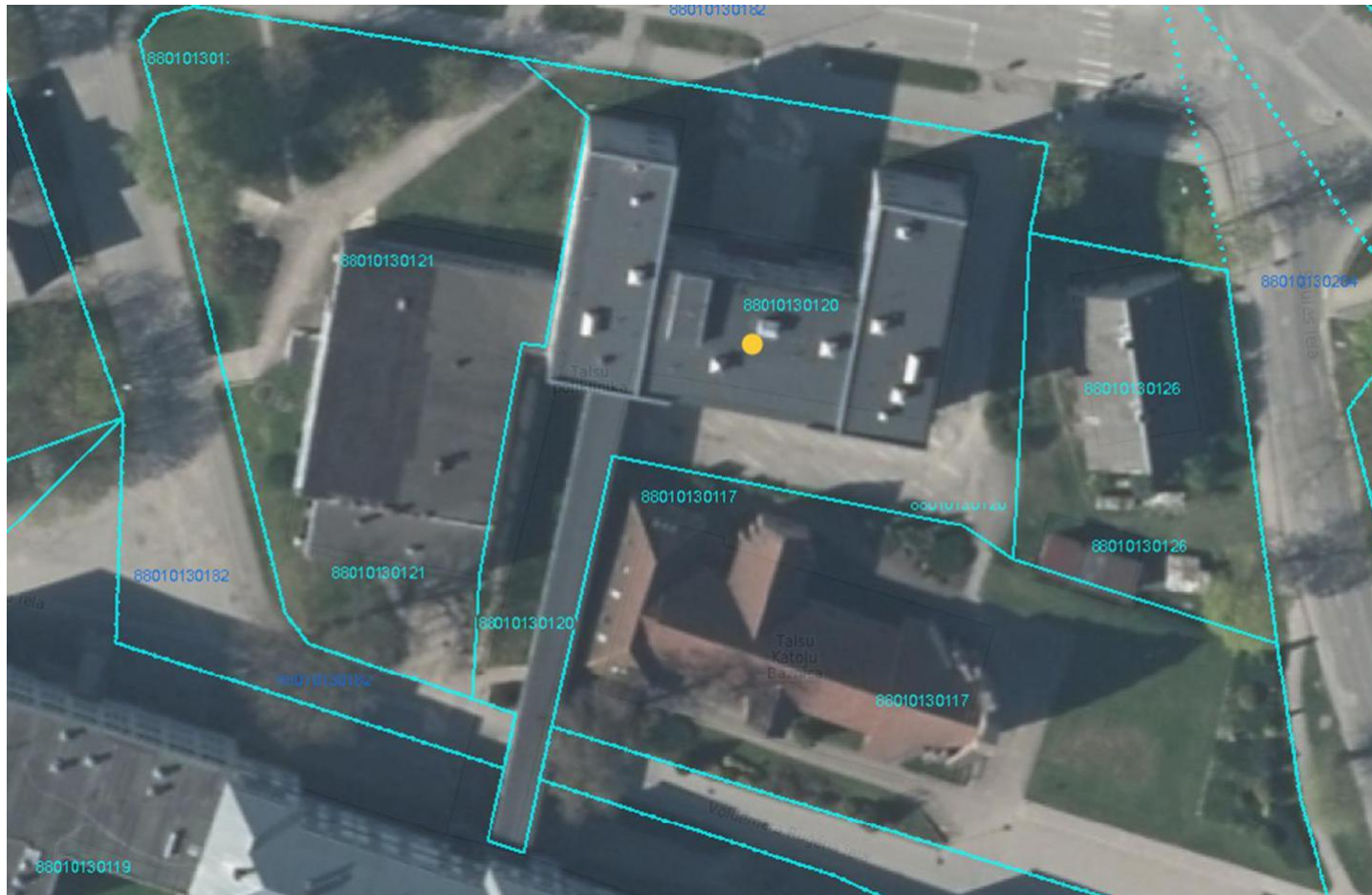
3. Lēmumu var pārsūdzēt viena mēneša laikā no tā spēkā stāšanās brīža Administratīvās rajona tiesas Liepājas tiesu namā (pasta adrese – Lielā ielā 4, Liepāja, LV – 3401).

Domes priekšsēdētāja

(paraksts)

Eva Kārklīņa

1. PIELIKUMS
Rojas novada domes 17.03.2020. lēmumam Nr.35
"Par piekrišanu nekustamā īpašuma atsavināšanai Talsu novada Talsu pilsētā"



Domes priekšsēdētāja (paraksts) Eva Kārcliņa



ROJAS NOVADA DOME

Reģistrācijas Nr. 90002644930

Zvejnieku iela 3, Roja, Rojas novads, Latvija, LV - 3264

Tālrunis: +371 63232050, fakss: +371 63232054, e - pasts: roja@roja.lv

LĒMUMS

(Protokols Nr. 4, 5. punkts)

Rojā

17.03.2020.

Nr. 36

Par zemes ierīcības projekta izstrādes uzsākšanu nekustamajam īpašumam „Kuģenieki”, Valgalciemā, Rojas novadā

Rojas novada domē saņemts [...] 2020. gada 18. februāra iesniegums (reģistrēts Nr.3-9/175, 18.02.2020.), ar lūgumu atļaut sadalīt nekustamā īpašuma „Kuģenieki”, Valgalciems, Rojas novads, kadastra Nr.8882 010 0144 zemes vienību ar kadastra apzīmējumu 8882 010 0144 divās atsevišķās zemes vienībās un atdalāmajai zemes vienībai piešķirt jaunu nosaukumu “Jaunkuģenieki”.

Rojas novada pašvaldība konstatē:

1. Saskaņā ar Valsts zemes dienesta Kadastra informācijas sistēmas datiem, nekustamais īpašums “Kuģenieki”, Valgalciems, Rojas novadā, kadastra Nr.8882 010 0144, sastāv no 2 (divām) zemes vienībām:
 - ar kadastra apzīmējumu 8882 010 0144 (platība 0,5845 ha);
 - ar kadastra apzīmējumu 8882 010 0228 (platība 3,7000 ha).
2. Nekustamais īpašums pieder [...] vienādās 1/3 domājamās daļās, īpašuma tiesības reģistrētas Rojas novada zemesgrāmatas nodalījumā Nr.800.
3. Prasītāji vēlas sadalīt nekustamā īpašuma „Kuģenieki”, Valgalciems, Rojas novads, kadastra Nr.8882 010 0144, zemes vienību ar kadastra apzīmējumu 8882 010 0144 divās atsevišķās zemes vienībās, saskaņā ar iesniegumam pievienoto sadales shēmu.
4. Zemes vienības ar kadastra apzīmējumu 8882 010 0144 sadalīšanai, saskaņā ar Zemes ierīcības likuma 8. panta 1. daļas 3. punktu, izstrādājams ierīcības projekts.
5. Rojas novada teritorijas plānojums (apstiprināts Rojas novada domes sēdē 20.09.2011.gada 13.prot. 17.punkts, saistošie noteikumi Nr. 22/2011 stājas spēkā ar 04.10.2011.) nosaka, ka zemes vienības ar kadastra apzīmējumu 8882 010 0144 funkcionālais zonējums ir Savrupmāju un mazstāvu dzīvojamā apbūve (DzS).

Pamatojoties uz minēto, Zemes ierīcības likuma 7. un 8. punktu, Ministru kabineta 2016. gada 2. augusta noteikumu Nr. 505 “Zemes ierīcības projekta izstrādes noteikumi” 11.2., 13., 14. punktu, Ministru kabineta 2013. gada 30. aprīļa noteikumiem Nr. 240 “Vispārīgie teritorijas plānošanas, izmantošanas un apbūves noteikumi”

Rojas novada dome nolemj:

1. Nekustamā īpašuma „Kuģenieki”, Valgalciems, Rojas novads, kadastra Nr.8882 010 0144, zemes vienības ar kadastra apzīmējumu 8882 010 0144 sadalīšanai (platība 0,5845 ha),

saskaņā ar grafisko pielikumu (pievienots – grafiskais pielikums Nr. 2), izstrādājot zemes ierīcības projektu, saglabājot esošo adresi.

2. Apstiprināt zemes ierīcības projekta izstrādes nosacījumus (pievienots – pielikums Nr.3).

3. Lēmumu nosūtīt [..].

4. Lēmumu var apstrīdēt viena mēneša laikā no tā spēkā stāšanās brīža Rojas novada domē, iesniedzot iesniegumu Rojas novada domē, Zvejnieku ielā 3, Rojā, Rojas nov., LV – 3264.

Domes priekšsēdētāja

(paraksts)

Eva Kārcliņa

NOSACĪJUMI

1.PROJEKTA IZSTRĀDES MĒRĶIS

Zemes vienības ar kadastra apzīmējumu 8882 010 0144 sadalīšana, saskaņā ar sadalīšanas shēmu (Pielikums Nr.2), jaunu zemes vienību izveidei.

Zemes vienības ar kadastra apzīmējumu 8882 010 0144 sadalīšana, veicama atbilstoši Zemes ierīcības likuma, Ministru kabineta 2016.gada 2.augusta noteikumu Nr.505 “Zemes ierīcības projekta izstrādes noteikumi”, Ministru kabineta 2013.gada 30.aprīļa noteikumu Nr.240 “Vispārējie teritorijas plānošanas, izmantošanas un apbūves noteikumi”, Rojas novada teritorijas plānojuma (apstiprināts Rojas novada domes sēdē 20.09.2011.gada 13.prot. 17.punkts, saistošie noteikumi Nr. 22/2011 stājas spēkā ar 04.10.2011.) prasībām.

2.PROJEKTA ROBEŽAS

Zemes vienības ar kadastra apzīmējumu 8882 010 0144 robežās.

3.PROJEKTA IZSTRĀDES NOSACĪJUMI

3.1. Grafiskā daļa izstrādājama uz situācijas plāna vai apgrūtinājuma plāna, kas savietots ar zemes robežu plānu.

3.2. Projektā norādāmi:

3.2.1. projektēto nekustamo īpašumu nosaukumi;

3.2.2.adresācijas objekti, to sastāvs un projektētās adreses, atbilstoši plānoto zemes vienību robežām un ēku funkcionālajai saistībai;

3.2.3.projektētie nekustamā īpašuma lietošanas mērķi un to pamēri;

3.2.4.piekļuves iespējas projektētām zemes vienībām.

3.3. Apstiprināšanai Rojas novada pašvaldībā iesniedzams projekts, arī pdf formātā, kuru zemes ierīkotājs parakstījis ar drošu elektronisko parakstu, apliecinot, ka projekts izstrādāts atbilstoši normatīvajiem aktiem zemes ierīcības jomā.

Domes priekšsēdētāja

(paraksts)

Eva Kārklīņa



ROJAS NOVADA DOME

Reģistrācijas Nr. 90002644930

Zvejnieku iela 3, Roja, Rojas novads, Latvija, LV - 3264

Tālrunis: +371 63232050, fakss: +371 63232054, e - pasts: roja@roja.lv

LĒMUMS

(Protokols Nr. 4, 6. punkts)

Rojā

17.03.2020.

Nr. 37

Par zemes lietošanas mērķa maiņu

Rojas novada dome ir saņēmusi AS "Latvijas valsts meži", reģistrācijas Nr. 40003466281, 28.02.2020. (reģistrēts 28.02.2020. Nr. 3-2/114) iesniegumu, kurā tiek lūgts, ka no nekustamā īpašuma "Valsts mežs Kaltene", Rojas novadā, kadastra Nr.8882 009 0488 (Rojas novada zemesgrāmatas nodalījums Nr. 100000164250), zemes vienības ar kadastra apzīmējumu 8882 010 0232, otrai jaunizveidojamai zemes vienības daļai, kas uzmērīta nomas līguma noslēgšanai 35,0000 ha platībā, noteikt zemes lietošanas mērķi – kods 0201 "Zeme, uz kuras galvenā saimnieciskā darbība ir mežsaimniecība", kas tiek saglabāts arī visai pārējās zemes vienības ar kadastra apzīmējumu 8882 010 0232 platībai.

Rojas novada dome konstatē:

1. Nekustamais īpašums "Valsts mežs Kaltene", Rojas novadā, kadastra Nr.8882 009 0488 sastāv no 9 (deviņām) zemes vienībām ar kopplatību 3496,8000 ha.
2. Nekustamais īpašums pieder AS "Latvijas valsts meži", reģistrācijas Nr.40003466281, īpašuma tiesības reģistrētas Rojas novada zemesgrāmatas nodalījumā Nr. 100000164250.
3. Pēc kadastra informācijas sistēmas datiem, nekustamā īpašuma "Valsts mežs Kaltene", Rojas novadā, kadastra Nr.8882 009 0488, zemes vienībai ar kadastra apzīmējumu 8882 010 0232, noteikts zemes lietošanas mērķis: „Zeme, uz kuras galvenā saimnieciskā darbība ir mežsaimniecība” (NĪLM – kods 0201) 308,4600 ha platībā.
4. Zemes vienības daļai ar kadastra apzīmējumu 8882 010 0232 308,4600 ha platībā noteikts zemes lietošanas mērķis:
 - „Zeme, uz kuras galvenā saimnieciskā darbība ir mežsaimniecība” (NĪLM – kods 0201) 308,4600 ha platībā, kas sastāv no zemes lietošanas veidiem: –
 - Lauksaimniecībā izmantojamā zeme – 0,7000 ha;
 - Meži – 288, 8800 ha; –
 - Purvi – 5,4000 ha;
 - Zeme zem ūdens – 10,2600 ha; –
 - Zeme zem ceļiem – 1,6300 ha;
 - Citas zemes 1,5900 ha.
5. Zemes lietošanas mērķi zemei "Valsts mežs Kaltene", Rojas novadā ar kadastra apzīmējumu 8882 010 0232, kas noteikta nomas līguma noslēgšanai pēc pievienotās shēmas, nepieciešams noteikt sekojošu zemes lietošanas mērķi:
 - „Zeme, uz kuras galvenā saimnieciskā darbība ir mežsaimniecība” (NĪLM – kods 0201) 35,0000 ha platībā, kas sastāv no zemes lietošanas veida:

- meži – 35,0000 ha.

6. Rojas novada dome ir tiesīga izdot jaunu administratīvo aktu, kas atbilst Ministru kabineta noteikumu Nr. 496 2. punktam, nosakot zemes lietošanas mērķi atbilstošu teritorijas plānojumam un faktiskajai zemes eksplikācijai un lietošanas mērķim.

Zemes lietošanas mērķu maiņu atbilstoši “Nekustamā īpašuma valsts kadastru likuma”

9. panta trešajai daļai regulē Ministru kabineta noteikumi Nr. 496 “Nekustamā īpašuma lietošanas mērķu klasifikācija un nekustamā īpašuma lietošanas mērķu noteikšanas un maiņas kārtība”. Atbilstoši minēto noteikumu 2. punktam nekustamā īpašuma lietošanas mērķi nosaka atbilstoši **detālplānojumam, vietējās pašvaldības teritorijas plānojumam vai normatīvajos aktos noteiktajā kārtībā uzsāktai zemes vai būves pašreizējai izmantošanai** kadastrālās vērtēšanas vajadzībām.

Rojas novada pašvaldība administratīvā akta pieņemšanas gaitā ir izvērtējusi tā pieņemšanas lietderības apsvērumus, saskaņā ar Administratīvā procesa likuma 65. un 66. pantu, secinot, ka:

- Šāds noregulējums nepieciešams, jo dati par zemes lietošanas mērķi tiek izmantoti nekustamā īpašuma nodokļa administrēšanai. Nekustamā īpašuma nodokli saskaņā ar likuma „Par nekustamā īpašuma nodokli” 8. panta pirmo daļu nekustamā īpašuma īpašnieks iemaksā tās pašvaldības budžetā, kuras administratīvajā teritorijā atrodas nekustamais īpašums. Atbilstoši minētajam likumam, nodokli administrē attiecīgā pašvaldība. Likumā ir noteiktas konkrētas likmes, saskaņā ar kurām nodoklis tiek aprēķināts, savukārt 9. panta pirmajā daļā tiešā tekstā noteikts, ka nekustamā īpašuma īpašnieka pienākums ir nodokli nomaksāt laikus un pilnā apmērā. Nodokļu nomaksa ir visas sabiedrības leģitīma interese, tie ir finanšu līdzekļi, kuri paredzēti izlietošanai tieši sabiedrības kopīgajām vajadzībām.
- Likumdevējs ir noteicis skaidru kārtību, kādā zemes lietošanas mērķis nosakāms, tādēļ atkāpe no šādas kārtības nav iespējama.
- Citāda šī mērķa sasniegšana nav iespējama.

Izvērtējot novada domes rīcībā esošo informāciju par to, kādi ir nekustamā īpašuma “Valsts mežs Kaltene”, Rojas novadā (kadastra Nr. 8882 009 0488), zemes vienībai ar kadastra apzīmējumu 8882 010 0232 (kopplatība 35,0000 ha), zemes lietošanas veidi un lietderības apsvērumi lēmuma pieņemšanai, pamatojoties uz Latvijas Republikas likuma “Par pašvaldībām” 15. panta pirmās daļas 13. punktu, kas nosaka pašvaldības autonomo funkciju – saskaņā ar attiecīgās pašvaldības teritorijas plānojumu noteikt zemes izmantošanas un apbūves kārtību, 21. panta pirmās daļas punktu 23), Administratīvā procesa likuma 67. panta piekto daļu, 84. pantu, 86. panta otrās daļas 3. punktu, „Nekustamā īpašuma valsts kadastra likuma”

9. panta pirmās daļas 1. punktu, Latvijas Republikas Ministru kabineta 2006. gada 20. jūnija noteikumu Nr. 496 „Nekustamā īpašuma lietošanas mērķu klasifikācija un nekustamā īpašuma lietošanas mērķu noteikšanas un maiņas kārtība” punktiem 2. un 18.,

Rojas novada dome nolemj:

1. Noteikt no nekustamā īpašuma “Valsts mežs Kaltene”, Rojas novadā, kadastra Nr. 8882 009 0488, (Rojas novada zemesgrāmatas nodalījums Nr. 100000164250), zemes vienībai ar kadastra apzīmējumu 8882 010 0232, jaunizveidojamai zemes vienības daļai, kas uzmērīta nomas līguma noslēgšanai 35,0000,ha platībā (pievienots – grafiskais pielikums Nr. 4), sekojošu zemes lietošanas mērķi:

- „Zeme, uz kuras galvenā saimnieciskā darbība ir mežsaimniecība” (NĪLM – kods 0201) 35,0000 ha platībā.

2. Zemes vienības ar kadastra apzīmējumu 8882 010 0232 308,4600 ha platībā saglabāt zemes lietošanas mērķi:

- „ Zeme, uz kuras galvenā saimnieciskā darbība ir mežsaimniecība” (NĪLM – kods 0201) 308,4600 ha platībā.

3. Lēmumu nosūtīt Valsts zemes dienestam, izmantojot vienoto pašvaldību informācijas sistēmas NINO moduli “Lietošanas mērķu datu informācijas apmaiņa starp

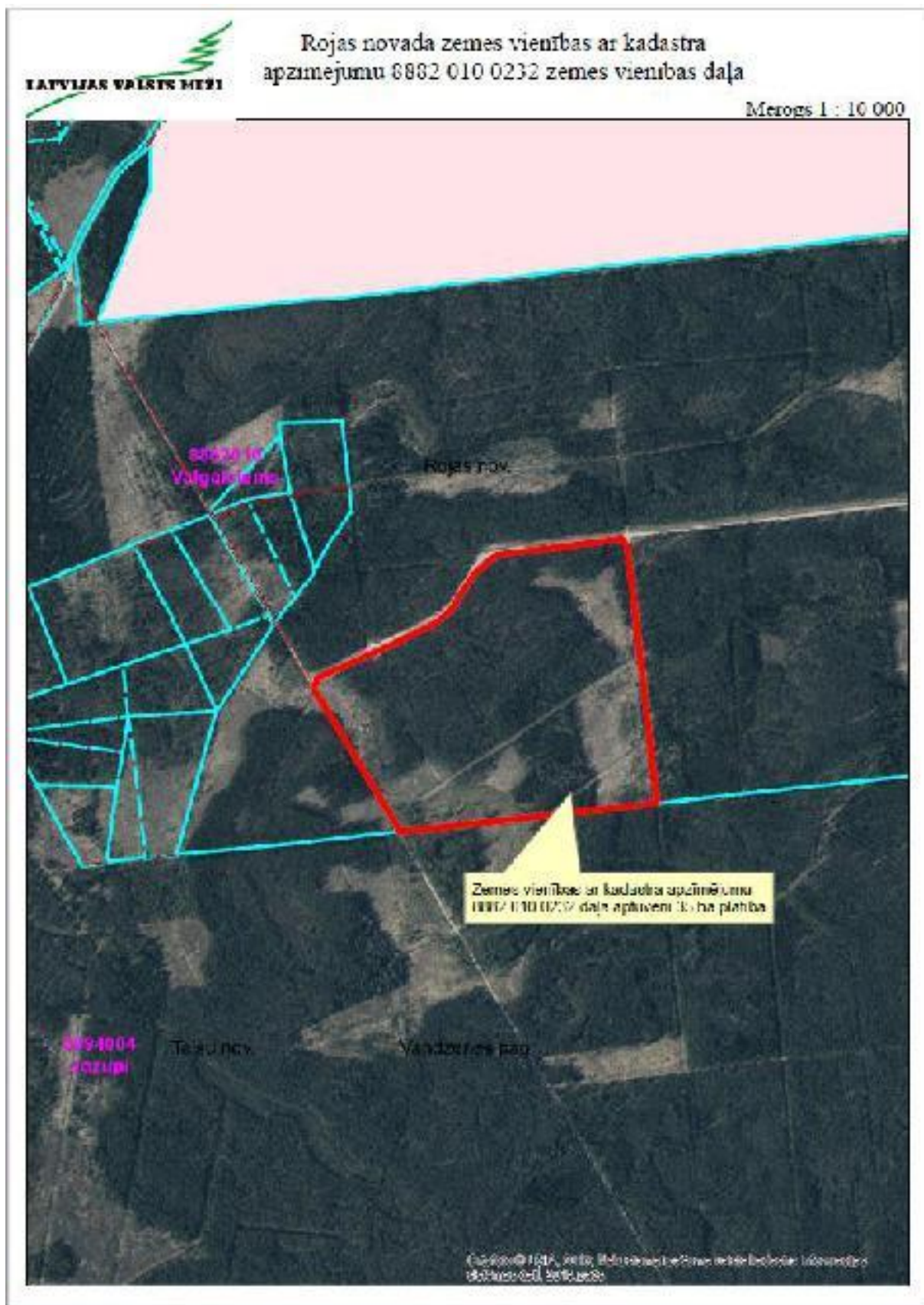
NĪVKIS un pašvaldību”.

4. Lēmumu var pārsūdzēt viena mēneša laikā no tā spēkā stāšanās brīža Administratīvās rajona tiesas Liepājas tiesu namā (posta adrese – Lielā ielā 4, Liepāja, LV – 3401).

Domes priekšsēdētāja

(paraksts)

Eva Kārklīņa



Domes priekšsēdētāja

(paraksts)

Eva Kārklīņa



ROJAS NOVADA DOME

Reģistrācijas Nr. 90002644930

Zvejnieku iela 3, Roja, Rojas novads, Latvija, LV - 3264

Tālrunis: +371 63232050, fakss: +371 63232054, e - pasts: roja@roja.lv

LĒMUMS

(Protokols Nr. 4, 7. punkts)

Rojā

17.03.2020.

Nr. 38

Par zemes vienību atdalīšanu no nekustamā īpašuma „Jūras piekrastes josla”, Rojas novadā zemes vienībām

Rojas novada domē saņemts Vides aizsardzības un reģionālās attīstības ministrijas, iesniegums (reģistrēts Nr.3-1/97, 26.02.2020.), kurā ieteikts sadalīt nekustamā īpašuma „**Jūras piekrastes josla**”, Rojas novadā, kadastra Nr. 8882 001 0038, zemes vienības ar kadastra apzīmējumu 8882 004 0176 6,7500 ha platībā un ar kadastra apzīmējumu 8882 006 0061 14,7500 ha platībā, atdalot no katras no tām jaunas zemes vienības, teritorijās, kuras atrodas pretī Dabas liegumam “Ģipka”.

Rojas novada dome konstatē:

1. Nekustamais īpašums „Jūras piekrastes josla”, Rojas novadā (kadastra Nr. 8882 001 0038, kopplatība 64,9870 ha), sastāv no 9 (deviņām) zemes vienībām;
2. Atbilstoši Zemes pārvaldības likuma 15. panta pirmajai un otrajai daļai: “(1) Par vides aizsardzību atbildīgā ministrija ir valdītājs iekšzemes publiskajiem ūdeņiem, kas atrodas dabas rezervātos, nacionālajos parkos un dabas liegumos un nav privātpersonu īpašumā vai citas ministrijas valdījumā, un jūras piekrastes sauszemes daļai, kas atrodas dabas liegumos un nacionālo parku dabas lieguma zonā un nav privātpersonu īpašumā vai citas ministrijas valdījumā. Ja saskaņā ar normatīvajiem aktiem noteiktu darbību veikšanai ir nepieciešams īpašnieka saskaņojums, par vides aizsardzību atbildīgā ministrija īpašnieka vārdā saskaņo tās valdījumā esošajos publiskajos ūdeņos veicamās darbības. (2) Vietējā pašvaldība ir valdītājs tās administratīvajai teritorijai piegulošajiem jūras piekrastes ūdeņiem, kā arī tās administratīvajā teritorijā esošajai jūras piekrastes sauszemes daļai un iekšzemes publiskajiem ūdeņiem, kuru valdītājs nav par vides aizsardzību atbildīgā ministrija vai cita ministrija un kuri nav privātpersonu īpašumā. Ja saskaņā ar normatīvajiem aktiem noteiktu darbību veikšanai ir nepieciešams īpašnieka saskaņojums, vietējā pašvaldība īpašnieka vārdā saskaņo tās valdījumā esošajos publiskajos ūdeņos veicamās darbības.”
3. Pēc Kadastra informācijas sistēmas datiem, nekustamā īpašuma zemes vienībām ar kadastra apzīmējumiem 8882 004 0176 un 8882 006 0061 noteiktais zemes lietošanas mērķis atbilst zemes eksplikācijai un faktiskajam zemes lietošanas mērķim” *Publiskie ūdeņi*” (NĪLM – kods 0301), tāpēc nav nepieciešams to mainīt, saglabājot esošo zemes lietošanas mērķi, kā arī minētais zemes lietošanas mērķis ir nosakāms jaunizveidojamām zemes vienībām:
4. Atdalāmās zemes vienības un paliekošās zemes vienības nav adresācijas objekti.

Izvērtējot novada domes rīcībā esošo informāciju par to, kādas ir nekustamā īpašuma “Jūras piekrastes josla”, Rojas novadā (kadastra Nr. 8882 004 0176) eksplikācijas un izvērtējot lietderības apsvērumus, pamatojoties uz likuma „Par pašvaldībām” 15. panta 13. punktu, kas nosaka pašvaldības autonomo funkciju – saskaņā ar attiecīgās pašvaldības teritorijas plānojumu noteikt zemes izmantošanas un apbūves kārtību, 21.panta pirmās daļas 23.punktu, „Administratīvā procesa likuma” 67.panta piekto daļu, 84.pantu, 86.panta pirmo daļu, „Nekustamā īpašuma valsts kadastra likuma” 9.panta pirmās daļas 1.punktu, Ministru kabineta 20.06.2006. noteikumu Nr.496 „Nekustamā īpašuma lietošanas mērķu klasifikācija un nekustamā īpašuma lietošanas mērķu noteikšanas un maiņas kārtība” punktiem 16., 17.2., 18. un 36. punktu, „Zemes ierīcības likuma” 8.pantu, „Administratīvo teritoriju un apdzīvoto vietu likuma” 14.pantu un Rojas novada teritorijas plānojumu,

Rojas novada dome nolemj:

1. Atļaut sadalīt nekustamā īpašuma “Jūras piekrastes josla”, Rojas novadā (kadastra Nr. 8882 001 0038, zemes vienību ar kadastra apzīmējumu 8882 004 0176, atdalot no tās jaunizveidojamu zemes vienību (3,3800 ha platībā) atbilstoši grafiskajam pielikumam (pievienots – grafiskais pielikums Nr. 5).

2. Atdalītai zemes vienībai 3,3800 ha platībā, noteikt zemes lietošanas mērķi „*Publiskie ūdeņi*” (NĪLM – kods 0301).

3. Paliemošajai zemes vienībai ar kadastra apzīmējumu 8882 004 0176, 3,3800 ha platībā saglabāt zemes lietošanas mērķi „*Publiskie ūdeņi*” (NĪLM – kods 0301)

4. Atļaut sadalīt nekustamā īpašuma “Jūras piekrastes josla”, Rojas novadā (kadastra Nr. 8882 001 0038, zemes vienību ar kadastra apzīmējumu 8882 006 0061, atdalot no tās jaunizveidojamu zemes vienību 2,9500 ha platībā) atbilstoši grafiskajam pielikumam (pievienots – grafiskais pielikums Nr. 6).

5. Atdalītai zemes vienībai 2,9500 ha platībā, noteikt zemes lietošanas mērķi „*Publiskie ūdeņi*” (NĪLM – kods 0301).

6. Paliemošajai zemes vienībai ar kadastra apzīmējumu 8882 006 0061, 2,9500 ha platībā saglabāt zemes lietošanas mērķi „*Publiskie ūdeņi*” (NĪLM – kods 0301)

7. Lēmumu piecu dienu laikā pēc tā parakstīšanas elektroniski nosūtīt Valsts zemes dienesta Kurzemes reģionālajai nodaļai, kurzeme@vzd.gov.lv.

8. Lēmumu nosūtīt Valsts zemes dienestam, izmantojot vienoto pašvaldību informācijas sistēmas NINO moduli “Lietošanas mērķu datu informācijas apmaiņa starp NĪVKIS un pašvaldību”.

9. Lēmumu var pārsūdzēt viena mēneša laikā no tā spēkā stāšanās brīža Administratīvās rajona tiesas Liepājas tiesu namā, Lielā ielā 4, Liepājā, LV – 3401.

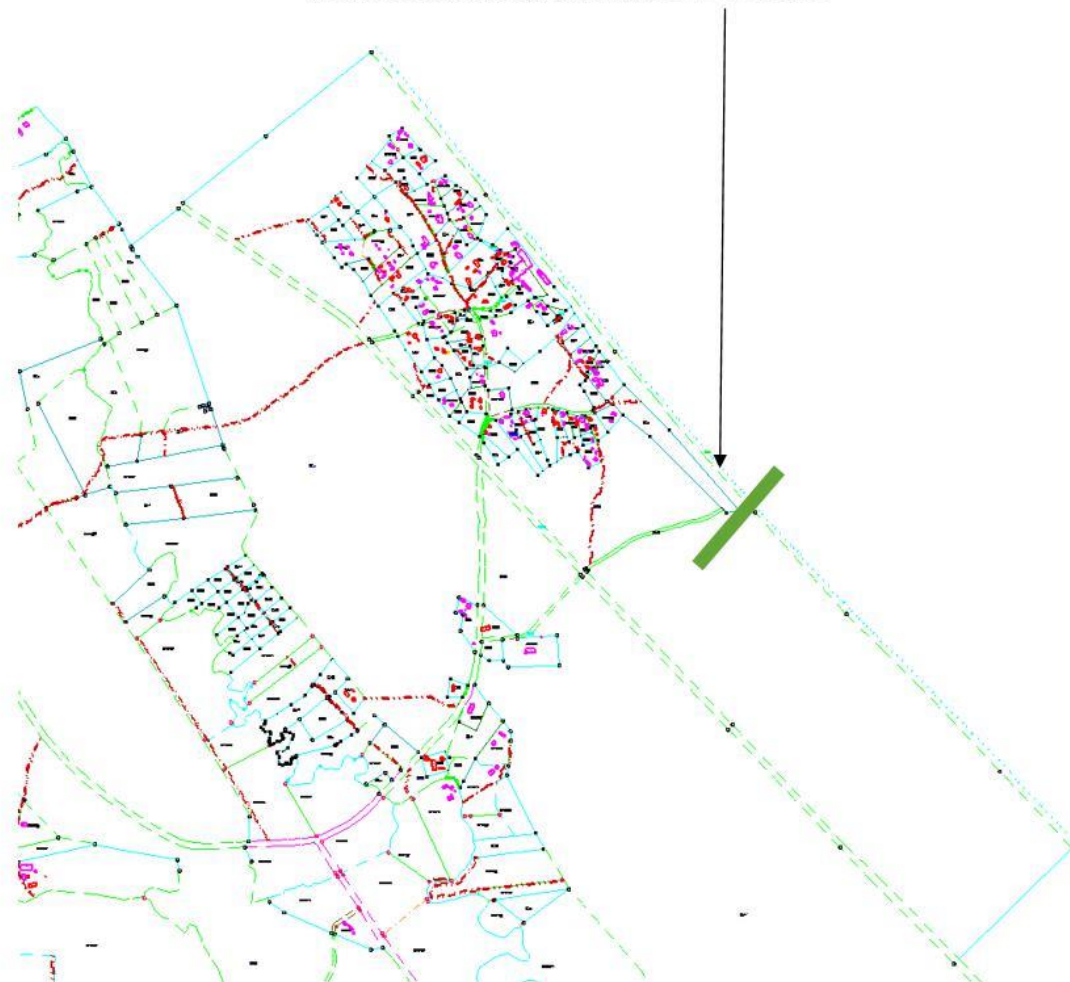
Domes priekšsēdētāja

(paraksts)

Eva Kārklīņa

“Par zemes vienību atdalīšanu no nekustamā īpašuma „Jūras piekrastes josla”, Rojas novadā zemes vienībām”

Nekustamais īpašums „**Jūras piekrastes josla**”, Rojas novadā (kadastra Nr. 8882 001 0038) zemes vienība ar kadastra apzīmējumu 8882 004 0176



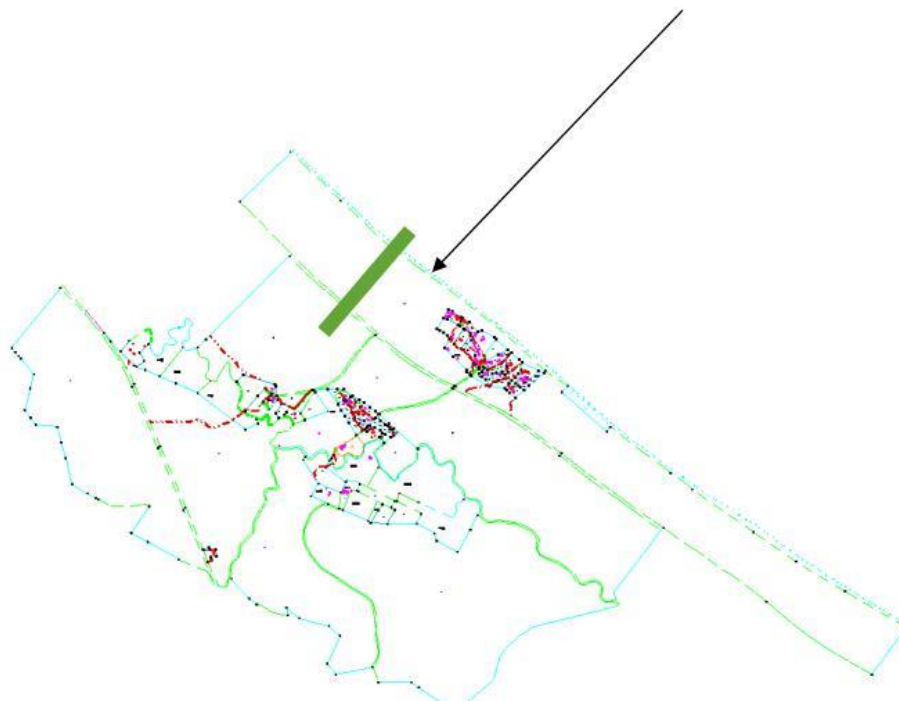
Domes priekšsēdētāja

(paraksts)

Eva Kārklīņa

“Par zemes vienību atdalīšanu no nekustamā īpašuma „Jūras piekrastes josla”, Rojas novadā zemes vienībām”

Nekustamais īpašums „**Jūras piekrastes josla**”, Rojas novadā (kadastra Nr. 8882 001 0038) zemes vienība ar kadastra apzīmējumu 8882 006 00061



Domes priekšsēdētāja

(paraksts)

Eva Kārcliņa



ROJAS NOVADA DOME

Reģistrācijas Nr. 90002644930

Zvejnieku iela 3, Roja, Rojas novads, Latvija, LV - 3264

Tālrunis: +371 63232050, fakss: +371 63232054, e - pasts: roja@roja.lv

LĒMUMS

(Protokols Nr. 4, 8. punkts)

Rojā

17.03.2020.

Nr. 39

Par zemi Miera ielā 26, Rojā, Rojas novadā

Rojas novada domē 14.02.2020., reģistrācijas Nr. 3-9/174, saņemts [...] iesniegums, kurā viņš lūdz izgatavot Rojas pagasta padomes 2003. gada 11. marta 29. lēmuma "Par [...] iesniegumu - kompensēt zemi, ko aizņem Skuju iela un Miera iela 0,08 ha, kuru nevēlas apbūvēt, bet sakopt zaļo zonu" grafisko pielikumu. Lēmums nepieciešams precizēt pamatojoties uz zemes vienību ar kadastra apzīmējumu 8882 008 0374 un 8882 008 0964 mērīšanu.

Saskaņā ar augstāk minēto lēmumu, [...] tika piešķirta zeme 0.08 ha platībā pie viņa īpašuma Miera ielā 26, Rojā, Rojas novadā, piegulošās zemes, bet nav pievienots grafiskais pielikums, tādēļ nepieciešams precizēt zemesgabala platību un norādot tā precizētās robežas grafiskajā pielikumā.

Izvērtējot lietderības apsvērumus šī administratīvā akta izdošanai atbilstoši Administratīvā procesa likuma 65. pantam un 66. pantam, pamatojoties uz Zemes pārvaldības likuma 5. panta pirmo daļu, 7. panta pirmo un otro daļu, likuma „Par pašvaldībām” 15. panta pirmās daļas punktu 2) uz 21. panta pirmās daļas punktu 23) un saskaņā ar Rojas novada pašvaldības 2011. gada 20. septembra saistošajiem noteikumiem „Rojas novada teritorijas plānojums 2011. – 2023. gadam”,

Rojas novada dome nolemj:

1. Precizēt Talsu rajona Rojas pagasta padomes 2003. gada 11. marta sēdes protokolu Nr. 4, 29. lēmumu „Par [...] iesniegumu - kompensēt zemi, ko aizņem Skuju iela un Miera iela 0,08 ha, kuru nevēlas apbūvēt, bet sakopt zaļo zonu”, atbilstoši pievienotajiem grafiskajam pielikumam (pievienots – grafiskais pielikums Nr. 7).

2. Lēmumu piecu darba dienu laikā pēc tā parakstīšanas nosūtīt iesnieguma iesniedzējam.

3. Lēmumu piecu dienu laikā pēc tā parakstīšanas elektroniski nosūtīt Valsts zemes dienesta Kurzemes reģionālajai nodaļai, kurzeme@vzd.gov.lv.

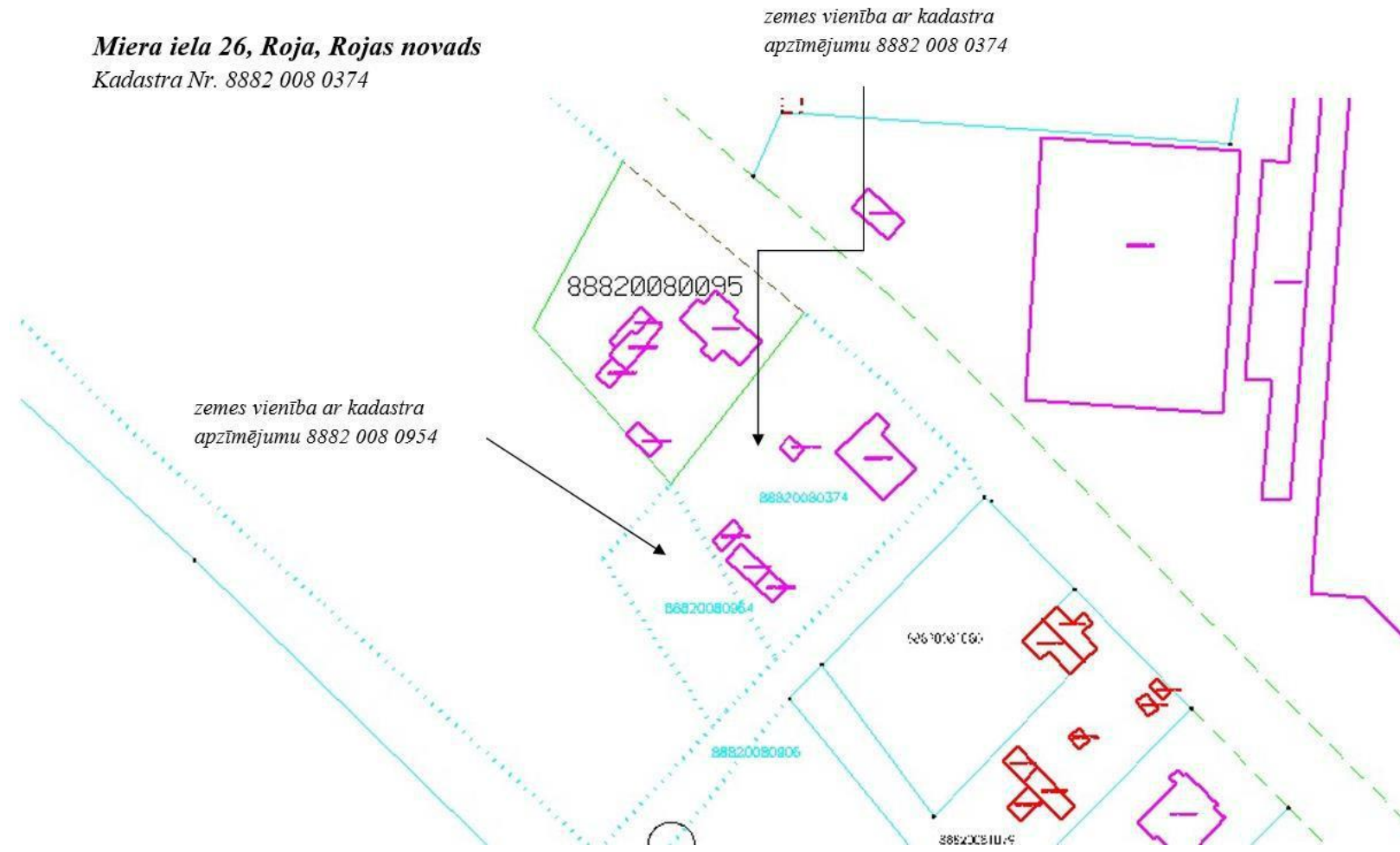
4. Lēmumu var pārsūdzēt viena mēneša laikā no tā spēkā stāšanās brīža Administratīvās rajona tiesas Liepājas tiesu namā (pasta adrese – Lielā ielā 4, Liepāja, LV – 3401).

Domes priekšsēdētāja

(paraksts)

Eva Kārklīņa

Miera iela 26, Roja, Rojas novads
Kadastra Nr. 8882 008 0374





ROJAS NOVADA DOME

Reģistrācijas Nr. 90002644930

Zvejnieku iela 3, Roja, Rojas novads, Latvija, LV - 3264

Tālrunis: +371 63232050, fakss: +371 63232054, e - pasts: roja@roja.lv

LĒMUMS

(Protokols Nr. 4, 10. punkts)

Rojā

17.03.2020.

Nr. 40

Par Rojas Kultūras centra piedalīšanos Valsts Kultūrkapitāla fonda izsludinātajā projektu konkursā Eiropas senioru deju kopu salidojuma organizēšanai

Ievērojot Valsts Kultūrkapitāla fonda izsludināto projektu konkursu mērķprogrammā „Latvijas valsts mežu atbalsts kultūras programmām reģionos” Kurzemes kultūras programmas 2020 konkursā, lai pildītu likuma “Par pašvaldībām” 15. panta pirmās daļas 5. punktā noteikto pašvaldības autonomo funkciju: “rūpēties par kultūru un sekmēt tradicionālo kultūras vērtību saglabāšanu [...]” un pamatojoties uz likumu “Par pašvaldībām” 21. panta pirmās daļas punktu 23. “Iemt par kārtību, kādā izpildāmas šā likuma 15. pantā minētās funkcijas un nosakāmas par to izpildi atbildīgās amatpersonas, kā arī sniedzami pārskati par šo funkciju izpildi”

Rojas novada dome nolemj:

Atbalstīt Rojas Kultūras centra dalību Valsts Kultūrkapitāla fonda izsludinātajā projektu konkursa mērķprogrammā „Latvijas valsts mežu atbalsts kultūras programmām reģionos” Kurzemes kultūras programmas 2020 konkursā ar projektu “Eiropas senioru deju kopu salidojums”, kas paredz šī pasākuma norisi Rojas brīvdabas estrādē. Kopējais projekta finansējums – 3000.00 EUR (trīs tūkstoši eiro un 00 eiro centi), garantējot Rojas novada pašvaldības līdzfinansējumu Rojas Kultūras centra iecerētajam pasākumam 1000.00 EUR (viens tūkstotis eiro un 00 eiro cents) no Rojas Kultūras centra ieplānotā budžeta.

Domes priekšsēdētāja

(paraksts)

Eva Kārcliņa



ROJAS NOVADA DOME

Reģistrācijas Nr. 90002644930

Zvejnieku iela 3, Roja, Rojas novads, Latvija, LV - 3264

Tālrunis: +371 63232050, fakss: +371 63232054, e - pasts: roja@roja.lv

LĒMUMS

(Protokols Nr. 4, 11. punkts)

Rojā

17.03.2020.

Nr. 41

Par precizētiem saistošajiem noteikumiem Nr. 2/2020

Saskaņā ar likuma “Par palīdzību dzīvokļa jautājumu risināšanā” 3. panta 2. punktu un 22. pantu, “Par sociālajiem dzīvokļiem un sociālajām dzīvojamām mājām” 3. panta otro daļu, 5. panta ceturto daļu, 6. pantu, 8. pantu, 9. panta ceturto daļu, 10. panta otro daļu, 12. pantu

Rojas novada dome nolemj:

1. Apstiprināt precizētus saistošos noteikumus Nr. 2/2020 “Par grozījumiem Rojas novada pašvaldības 19.10.2010. saistošajos noteikumos Nr.21/2010 “Par sociālo dzīvokļu izīrēšanu Rojas novadā” (saistošie noteikumi pievienoti lēmumam).

2.Saistošos noteikumus trīs darba dienu laikā pēc to parakstīšanas rakstveidā un elektroniski jānosūta Vides aizsardzības un reģionālās attīstības ministrijai zināšanai, kā to nosaka likuma “Par pašvaldībām” 45. pants.

Domes priekšsēdētāja

(paraksts)

Eva Kārklīņa



ROJAS NOVADA DOME

Reģistrācijas Nr. 90002644930

Zvejnieku iela 3, Roja, Rojas novads, Latvija, LV - 3264

Tālrunis: +371 63232050, fakss: +371 63232054, e - pasts: roja@roja.lv

SAISTOŠIE NOTEIKUMI

Rojas novadā

Nr.2/2020

APSTIPRINĀTI

ar Rojas novada domes
2020.gada 18.februārī
sēdes lēmumu Nr.22
(protokols Nr.3)

PRECIZĒTI

ar Rojas novada domes
2020.gada 17.marta
sēdes lēmumu Nr.41
(protokols Nr.4)

Par grozījumiem Rojas novada pašvaldības 19.10.2010. saistošajos noteikumos Nr.21/2010 “Par sociālo dzīvokļu izīrēšanu Rojas novadā”

*Izdoti saskaņā ar likuma „Par
palīdzību dzīvokļa jautājumu risināšanā”
3.panta 2.punktu un 22.pantu, „Par
sociālajiem dzīvokļiem un sociālajām
dzīvojamām mājām” 3.panta otro daļu, 5.
panta ceturto daļu, 6. pantu, 8.pantu,
9.panta ceturto daļu, 10.panta otro daļu,
12.pantu*

1. Izdarīt Rojas novada pašvaldības Rojas novada pašvaldības 19.10.2010. saistošajos noteikumos Nr.21/2010 “Par sociālo dzīvokļu izīrēšanu Rojas novadā, turpmāk tekstā – Noteikumi, šādus grozījumus:

1.1. izteikt Noteikumu 2.punktu šādā redakcijā:

„2. Sociālais dzīvoklis ir Rojas novada pašvaldības īpašumā esošs dzīvoklis, kuru izīrē personai (ģimenei), kas, ievērojot likuma „Par sociālajiem dzīvokļiem un sociālajām dzīvojamām mājām” un šo saistošo noteikumu nosacījumus, atzīta par tiesīgu īrēt šādu dzīvokli vai dzīvoklis sociālajā dzīvojamā mājā, kas var būt var būt īpašumā arī biedrībām vai nodibinājumiem, kas dibināti ar mērķi aizstāvēt personu ar invaliditāti intereses, īpašumā esoša dzīvojamā mājā, kura pielāgota personu ar invaliditāti, kuras cēlonis ir, piemēram, redzes, dzirdes, garīga rakstura vai kustību traucējumi (turpmāk — persona ar invaliditāti), vajadzībām, kurā dzīvokļus ar īres

maksas atvieglojumiem izīrē personām ar invaliditāti un kurā vienlaikus šīm personām var tikt nodrošināti arī citi sociālie pakalpojumi, ja pašvaldība deleģējusi biedrībai vai nodibinājumam izveidot šādu sociālo dzīvojamo māju.”

1.2. izteikt Noteikumu 3.punktu šādā redakcijā:

“3. Tiesības saņemt pašvaldības palīdzību sociālo dzīvokļu izīrēšanā ir personām, kuras atbilst likuma „Par sociālajiem dzīvokļiem un sociālajām dzīvojamām mājām” 5.panta pirmās daļas un pirmās prim daļas nosacījumiem.”

1.3 Izteikt Noteikumu 8.1.apakšpunktu šādā redakcijā:

“8.1. iesniegumu, ko parakstījuši visi pilngadīgie ģimenes locekļi, kuri pretendē uz palīdzību, kurā norādīts pamatojums sociālā dzīvokļa pieprasījumam - ģimenes (personas) atbilstību maznodrošinātas (trūcīgas) vai sociāli mazaizsargātas personas statusam vai to, ka sociālo dzīvokli vēlē irēt persona ar invaliditāti vai persona, kura aprūpē bērnu ar invaliditāti vai pilngadīgu personu ar invaliditāti;”

1.4. Izslēgt Noteikumu 8.2. un 8.3.apakšpunktus.

2. Saistošie noteikumi publicējami informatīvajā izdevumā „Banga” un stājas spēkā likuma “Par pašvaldībām” 45.pantā noteiktajā kārtībā.

Domes priekšsēdētāja

(paraksts)

Eva Kārcliņa

**Precizēto Saistošo noteikumu " Par grozījumiem Rojas novada pašvaldības
19.10.2010. saistošajos noteikumos Nr.21/2010 "Par sociālo dzīvokļu
izīrēšanu Rojas novadā" paskaidrojuma raksts**

Paskaidrojuma raksta sadaļas	Norādāmā informācija
1. Projekta nepieciešamības pamatojums	Saskaņā ar saskaņā ar likumu „Par palīdzību dzīvokļa jautājumu risināšanā” 3. panta 2. punktu un 22. pantu, „Par sociālajiem dzīvokļiem un sociālajām dzīvojamām mājām” 3. panta otro daļu, 5. panta ceturto daļu, 6. pantu, 8. pantu, 9. panta ceturto daļu, 10. panta otro daļu, 12. pantu 2010. gada 19. oktobrī tika pieņemti saistošie noteikumi Nr. 21/2010 "Par sociālo dzīvokļu izīrēšanu Rojas novadā”, kas nosaka sociālo dzīvokļu piešķiršanas kārtību Rojas novadā. Kopš saistošo noteikumu pieņemšanas ir veikti grozījumi likumā „Par sociālajiem dzīvokļiem un sociālajām dzīvojamām mājām”, nosakot tiesības sociālos dzīvokļus saņemt personām ar invaliditāti un personām, kura aprūpē bērnu ar invaliditāti vai pilngadīgu personu ar invaliditāti. Bez tam, pašvaldībai lietojot programmas, kurās ir redzami apstākļi vai personām ir piešķirts maznodrošinātās vai trūcīgās personas statuss, kā arī personu deklarētās dzīves vietas, tādēļ pašvaldībai nav pamata pieprasīt izziņas un dokumentus, kas apliecina minētos apstākļus. Precizēta saistošo noteikumu punktu un apakšpunktu numerācija.
2. Īss projekta satura izklāsts	Saistošo noteikumu projekts paredz, papildināt personu sarakstu, kurām piešķirami sociālie dzīvokļi ar personām ar invaliditāti un personām, kura aprūpē bērnu ar invaliditāti vai pilngadīgu personu ar invaliditāti. No saistošiem noteikumiem ir izslēgti apakšpunkti, kas paredz pieprasīt no personām izziņas un dokumentus, kas apliecina, ka personām ir piešķirts maznodrošinātās vai trūcīgās personas statuss, kā arī izziņu par personu deklarētām dzīves vietām.
3. Informācija par plānoto projekta ietekmi uz pašvaldības budžetu	Rojas novadā 2020. gadā grozījumi saistošajos noteikumos nevar atstāt būtisku ietekmi uz pašvaldības budžetu.
4. Informācija par plānoto projekta ietekmi uz sociāli ekonomisko stāvokli (uzņēmējdarbības vidi) pašvaldības teritorijā	Saistošo noteikumu mērķis ir nodrošināt to atbilstību likumam „Par sociālajiem dzīvokļiem un sociālajām dzīvojamām mājām”, bet tas neatstās ietekmi uz uzņēmējdarbības vidi.
5. Informācija par administratīvajām procedūrām	Saistošie noteikumi nodrošina birokrātijas samazināšanu, nepieprasot nevajadzīgus dokumentus, bet nemaina administratīvās procedūras.
6. Informācija par konsultācijām ar privātpersonām	Nav notikušas.

Domes priekšsēdētāja

(paraksts)

Eva Kārkliņa