



ROJAS NOVADA DOME

Reģistrācijas Nr. 90002644930

Zvejnieku iela 3, Roja, Rojas novads, Latvija, LV - 3264

Tālrunis: +371 63232050, fakss: +371 63232054, e - pasts: roja@roja.lv

SĒDES PROTOKOLS

Nr.4

Rojā,

2018.gada 17.aprīlis

Sēde sasaukta plkst.13.00

Sēdi atklāj 13.00

Darba kārtība:

1. Par saistošajiem noteikumiem Nr.4/2018
2. Par precizētiem saistošajiem noteikumiem Nr.3/2018
3. Par Rojas novada pašvaldības 2017.gada finanšu pārskata apstiprināšanu
4. Par biedrības „Rojas Tūrisma biedrība” projekta pieteikumu
5. Par piedalīšanos projektā „Rojas novada ģimeņu saieta vietas ierīkošana Rudē”
6. Par finansējuma piešķiršanu
7. Par amatu savienošanu domes priekšsēdētājam
8. Par ikgadējo apmaksāto atvaļinājumu domes priekšsēdētājam
9. Par pakalpojumu cenrāža apstiprināšanu Rojas Jūras zvejniecības muzeja filiālei Kaltenes klubs
10. Par nekustamo īpašumu “Virši”, Rudē, Rojas novadā
11. Par zemes ierīcības projekta apstiprināšanu nekustamajam īpašumam „Kalni”, Kaltene, Rojas novads
12. Par nekustamo īpašumu “Sakņu pagrabs”, Rojas novadā
13. Par nekustamo īpašumu “Rudes Katlumāja”, Rudē, Rojas novadā
14. Par zemes vienības atdalīšanu no nekustamā īpašuma „Zāles”, Rudē, Rojas novadā
15. Par zemes ierīcības projekta apstiprināšanu nekustamā īpašumā „Silupji”, Roja, Rojas novads, zemes vienībai ar kadastra apzīmējumu 8882 008 0373
16. Par amatu un mēnešalgu saraksta apstiprināšanu
17. Par zemes ierīcības projekta apstiprināšanu nekustamā īpašumā „Silupji”, Roja, Rojas novads, zemes vienībai ar kadastra apzīmējumu 8882 008 0653

Atklāti balsojot, ar 8 balsīm par (E.Kārkliņa, E.Grīnītis, E.Kleinbergs, I.Otmane, M.Štāls, J.Kalniņš, J.Žoluds, G.Stocka), pret – nav, atturas – nav,

Dome nolemj:

apstiprināt augstāk minēto darba kārtību.

Sēdi vada:

Rojas novada domes priekšsēdētāja Eva Kārkliņa

Protokolē:

Domes sekretāre Gunta Dambiņa

Piedalās deputāti:

Eva KĀRKLIŅA

Eduards KLEINBERGS

Edgars GRĪNĪTIS

Jānis KALNIŅŠ

Jānis ŽOLUDS

Guntra STOCKA

Inga OTMANE

Mareks ŠTĀLS

Nepiedalās:

Haralds VALDEMĀRS – darba nespējas dēļ

Piedalās:

Jānis Pūce – izpilddirektors, Agnese Veckāgane – Attīstības nodaļas vadītāja, Ligita Šnore – teritorijas plānotāja, Jānis Pāvuliņš – jurists, Aiga Grunte – galvenā grāmatvede.

1.**Par saistošajiem noteikumiem Nr.4/2018**

Ziņo domes priekšsēdētāja Eva Kārklīņa

Atklāti balsojot, ar 8 balsīm par (E.Kārklīņa, E.Grīnītis, E.Kleinbergs, I.Otmane, M.Štāls, J.Kalniņš, J.Žoluds, G.Stocka), pret – nav, atturas – nav,

Dome nolemj:

pieņemt lēmumu Nr.57 „Par saistošajiem noteikumiem Nr.4/2018”. Lēmums pievienots protokolam.

2.**Par precizētiem saistošajiem noteikumiem Nr.3/2018**

Ziņo Tautsaimniecības un vides komitejas priekšsēdētājs Edgars Grīnītis

Atklāti balsojot, ar 8 balsīm par (E.Kārklīņa, E.Grīnītis, E.Kleinbergs, I.Otmane, M.Štāls, J.Kalniņš, J.Žoluds, G.Stocka), pret – nav, atturas – nav,

Dome nolemj:

pieņemt lēmumu Nr.58 „Par precizētiem saistošajiem noteikumiem Nr.3/2018”. Lēmums pievienots protokolam.

3.**Par Rojas novada pašvaldības 2017.gada finanšu pārskata apstiprināšanu**

Ziņo domes priekšsēdētāja Eva Kārklīņa

Atklāti balsojot, ar 6 balsīm par (E.Kārklīņa, E.Grīnītis, E.Kleinbergs, I.Otmane, M.Štāls, J.Kalniņš), pret – nav, atturas – G.Stocka, J.Žoluds,

Dome nolemj:

pieņemt lēmumu Nr.59 „Par Rojas novada pašvaldības 2017.gada finanšu pārskata apstiprināšanu”. Lēmums pievienots protokolam.

4.

Par biedrības „Rojas Tūrisma biedrība” projekta pieteikumu

Ziņo domes priekšsēdētāja Eva Kārcliņa

Atklāti balsojot, ar 8 balsīm par (E.Kārcliņa, E.Grīnītis, E.Kleinbergs, I.Otmane, M.Štāls, J.Kalniņš, J.Žoluds, G.Stocka), pret – nav, atturas – nav,

Dome nolemj:

pieņemt lēmumu Nr.60 „Par biedrības „Rojas Tūrisma biedrība” projekta pieteikumu”. Lēmums pievienots protokolam.

5.

Par piedalīšanos projektā „Rojas novada ģimeņu saietas vietās ierīkošana Rudē”

Ziņo domes priekšsēdētāja Eva Kārcliņa

Atklāti balsojot, ar 8 balsīm par (E.Kārcliņa, E.Grīnītis, E.Kleinbergs, I.Otmane, M.Štāls, J.Kalniņš, J.Žoluds, G.Stocka), pret – nav, atturas – nav,

Dome nolemj:

pieņemt lēmumu Nr.61 „Par piedalīšanos projektā „Rojas novada ģimeņu saietas vietās ierīkošana Rudē””. Lēmums pievienots protokolam.

6.

Par finansējuma piešķiršanu

Ziņo domes priekšsēdētāja Eva Kārcliņa

Atklāti balsojot, ar 8 balsīm par (E.Kārcliņa, E.Grīnītis, E.Kleinbergs, I.Otmane, M.Štāls, J.Kalniņš, J.Žoluds, G.Stocka), pret – nav, atturas – nav,

Dome nolemj:

pieņemt lēmumu Nr.62 „Par finansējuma piešķiršanu”. Lēmums pievienots protokolam.

7.

Par amatu savienošanu domes priekšsēdētājam

Ziņo Tautsaimniecības un vides komitejas priekšsēdētājs Edgars Grīnītis

Atklāti balsojot, ar 7 balsīm par (E.Grīnītis, E.Kleinbergs, I.Otmane, M.Štāls, J.Kalniņš, J.Žoluds, G.Stocka), pret – nav, atturas – nav, nebalso – E.Kārcliņa,

Dome nolemj:

pieņemt lēmumu Nr.63 „Par amatu savienošanu domes priekšsēdētājam”. Lēmums pievienots protokolam.

8.

Par ikgadējo apmaksāto atvaļinājumu domes priekšsēdētājam

Ziņo Tautsaimniecības un vides komitejas priekšsēdētājs Edgars Grīnītis

Atklāti balsojot, ar 6 balsīm par (E.Grīnītis, I.Otmane, M.Štāls, J.Kalniņš, J.Žoluds, G.Stocka), pret – nav, atturas – E.Kleinbergs, nebalso – E.Kārcliņa,

Dome nolemj:
pieņemt lēmumu Nr.64 „Par ikgadējo apmaksāto atvaļinājumu domes priekšsēdētājam”.
Lēmums pievienots protokolam.

9.

**Par pakalpojumu cenrāža apstiprināšanu Rojas Jūras zvejniecības muzeja filiālei
Kaltenes klubs**

Ziņo domes priekšsēdētāja Eva Kārklīņa

Atklāti balsojot, ar 8 balsīm par (E.Kārklīņa, E.Grīnītis, E.Kleinbergs, I.Otmane, M.Štāls, J.Kalniņš, J.Žoluds, G.Stocka), pret – nav, atturas – nav,

Dome nolemj:

pieņemt lēmumu Nr.65 „Par pakalpojumu cenrāža apstiprināšanu Rojas Jūras zvejniecības muzeja filiālei Kaltenes klubs”. Lēmums pievienots protokolam.

10.

Par nekustamo īpašumu “Virši”, Rudē, Rojas novadā

Ziņo Tautsaimniecības un vides komitejas priekšsēdētājs Edgars Grīnītis

Atklāti balsojot, ar 8 balsīm par (E.Kārklīņa, E.Grīnītis, E.Kleinbergs, I.Otmane, M.Štāls, J.Kalniņš, J.Žoluds, G.Stocka), pret – nav, atturas – nav,

Dome nolemj:

pieņemt lēmumu Nr.66 „Par nekustamo īpašumu “Virši”, Rudē, Rojas novadā”.
Lēmums pievienots protokolam.

11.

**Par zemes ierīcības projekta apstiprināšanu nekustamajam īpašumam „Kalni”, Kaltene,
Rojas novads**

Ziņo Tautsaimniecības un vides komitejas priekšsēdētājs Edgars Grīnītis

Atklāti balsojot, ar 8 balsīm par (E.Kārklīņa, E.Grīnītis, E.Kleinbergs, I.Otmane, M.Štāls, J.Kalniņš, J.Žoluds, G.Stocka), pret – nav, atturas – nav,

Dome nolemj:

pieņemt lēmumu Nr.67 „Par zemes ierīcības projekta apstiprināšanu nekustamajam īpašumam „Kalni”, Kaltene, Rojas novads”. Lēmums pievienots protokolam.

12.

Par nekustamo īpašumu “Sakņu pagrabs”, Rojas novadā

Ziņo Tautsaimniecības un vides komitejas priekšsēdētājs Edgars Grīnītis

Atklāti balsojot, ar 8 balsīm par (E.Kārklīņa, E.Grīnītis, E.Kleinbergs, I.Otmane, M.Štāls, J.Kalniņš, J.Žoluds, G.Stocka), pret – nav, atturas – nav,

Dome nolemj:

pieņemt lēmumu Nr.68 „Par nekustamo īpašumu “Sakņu pagrabs”, Rojas novadā”.
Lēmums pievienots protokolam.

13.

Par nekustamo īpašumu “Rudes Katlumāja”, Rudē, Rojas novadā

Ziņo Tautsaimniecības un vides komitejas priekšsēdētājs Edgars Grīnītis

Atklāti balsojot, ar 7 balsīm par (E.Kārkliņa, E.Grīnītis, E.Kleinbergs, I.Otmane, M.Štāls, J.Kalniņš, J.Žoluds), pret – G.Stocka, atturas – nav,

Dome nolemj:

pieņemt lēmumu Nr.69 „Par nekustamo īpašumu “Rudes Katlumāja”, Rudē, Rojas novadā”. Lēmums pievienots protokolam.

14.

Par zemes vienības atdalīšanu no nekustamā īpašuma „Zāles”, Rudē, Rojas novadā

Ziņo Tautsaimniecības un vides komitejas priekšsēdētājs Edgars Grīnītis

Atklāti balsojot, ar 8 balsīm par (E.Kārkliņa, E.Grīnītis, E.Kleinbergs, I.Otmane, M.Štāls, J.Kalniņš, J.Žoluds, G.Stocka), pret – nav, atturas – nav,

Dome nolemj:

pieņemt lēmumu Nr.70 „Par zemes vienības atdalīšanu no nekustamā īpašuma „Zāles”, Rudē, Rojas novadā”. Lēmums pievienots protokolam.

15.

Par zemes ierīcības projekta apstiprināšanu nekustamā īpašumā „Silupji”, Roja, Rojas novads, zemes vienībai ar kadastra apzīmējumu 8882 008 0373

Ziņo Tautsaimniecības un vides komitejas priekšsēdētājs Edgars Grīnītis

Atklāti balsojot, ar 8 balsīm par (E.Kārkliņa, E.Grīnītis, E.Kleinbergs, I.Otmane, M.Štāls, J.Kalniņš, J.Žoluds, G.Stocka), pret – nav, atturas – nav,

Dome nolemj:

pieņemt lēmumu Nr.71 „Par zemes ierīcības projekta apstiprināšanu nekustamā īpašumā „Silupji”, Roja, Rojas novads, zemes vienībai ar kadastra apzīmējumu 8882 008 0373”. Lēmums pievienots protokolam.

16.

Par amatu un mēnešalgu saraksta apstiprināšanu

Ziņo domes priekšsēdētāja Eva Kārkliņa

Atklāti balsojot, ar 8 balsīm par (E.Kārkliņa, E.Grīnītis, E.Kleinbergs, I.Otmane, M.Štāls, J.Kalniņš, J.Žoluds, G.Stocka), pret – nav, atturas – nav,

Dome nolemj:

pieņemt lēmumu Nr.72 „Par amatu un mēnešalgu saraksta apstiprināšanu”. Lēmums pievienots protokolam.

17.

Par zemes ierīcības projekta apstiprināšanu nekustamā īpašumā „Silupji”, Roja, Rojas novads, zemes vienībai ar kadastra apzīmējumu 8882 008 0653

Ziņo domes priekšsēdētāja Eva Kārkliņa

Atklāti balsojot, ar 8 balsīm par (E.Kārklīņa, E.Grīnītis, E.Kleinbergs, I.Otmane, M.Štāls, J.Kalniņš, J.Žoluds, G.Stocka), pret – nav, atturas – nav,

Dome nolēmj:

pieņemt lēmumu Nr.73 „Par zemes ierīcības projekta apstiprināšanu nekustamā īpašumā „Silupji”, Roja, Rojas novads, zemes vienībai ar kadastra apzīmējumu 8882 008 0653”. Lēmums pievienots protokolam.

Sēdi beidz plkst. 14.15

Sēdes vadītāja

E.Kārklīņa

Protokoliste

G.Dambiņa



ROJAS NOVADA DOME

Reģistrācijas Nr. 90002644930

Zvejnieku iela 3, Roja, Rojas novads, Latvija, LV - 3264

Tālrunis: +371 63232050, fakss: +371 63232054, e - pasts: roja@roja.lv

LĒMUMS

(Protokols Nr.4, 1.punkts)

Rojā

17.04.2018.

Nr.57

Par saistošajiem noteikumiem Nr.4/2018

Saskaņā ar likuma "Par pašvaldībām" 21.panta 2.punktu, 46.pantu un likumu „Par pašvaldības budžetiem”.

Rojas novada dome nolemj:

1. Apstiprināt saistošos noteikumus Nr.4/2018 „Grozījumi 16.01.2018. saistošajos noteikumos Nr.1/2018 „Par Rojas novada domes 2018.gada budžeta plānu” (saistošie noteikumi pievienoti lēmumam).

2. Saistošos noteikumus triju darba dienu laikā pēc to parakstīšanas rakstveidā un elektroniski jānosūta Vides aizsardzības un reģionālās attīstības ministrijai zināšanai, kā to nosaka likuma Par pašvaldībām” 4.panta otrā daļa.

Domes priekšsēdētāja

E.Kārkliņa



ROJAS NOVADA DOME

Reģistrācijas Nr. 90002644930

Zvejnieku iela 3, Roja, Rojas novads, Latvija, LV - 3264

Tālrunis: +371 63232050, fakss: +371 63232054, e - pasts: roja@roja.lv

SAISTOŠIE NOTEIKUMI

Rojas novadā

Nr.4/2018

APSTIPRINĀTS

ar Rojas novada domes

2018.gada 17.aprīļa

sēdes lēmumu Nr.57 (protokols Nr.4)

Grozījumi 16.01.2018. saistošajos noteikumos Nr.1/2018 „Par Rojas novada domes 2018.gada budžeta plānu”

Izdoti saskaņā ar likuma „Par pašvaldībām” 21.panta 2.punktu un 46.pantu, un likumu „Par pašvaldības budžetiem”

Izdarīt 2018.gada 16.janvāra saistošajos noteikumos Nr.1/2018 “Par Rojas novada domes 2018.gada budžeta plānu” šādus grozījumus:

1. Izteikt 2.punktu šādā redakcijā:
“2. Apstiprināt Rojas novada pašvaldības pamatbudžetu 2018. gadam šādā apmērā (Izteikt 1.pielikumu jaunā redakcijā):
2.1. kārtējā gada ieņēmumi – 3 790 719,00 euro,
2.2. kārtējā gada izdevumi – 4 556 193,00 euro,
2.3. naudas līdzekļu atlikums uz gada sākumu – 306 659,00 euro.”
2. Izteikt 4.punktu šādā redakcijā:
“4. Apstiprināt Rojas novada pašvaldība ziedojumu un dāvinājumu budžetu 2018. gadam šādā apmērā (Izteikt 3.pielikumu jaunā redakcijā):
4.1. kārtējā gada ieņēmumi – 0,00 euro,
4.2. kārtējā gada izdevumi – 7 355,00 euro,
4.3. naudas līdzekļu atlikums uz gada sākumu – 7 355,00 euro.”
3. Apstiprināt Rojas novada domes aizņēmumus 2018. gadam šādā apmērā – 157 944,00 euro (4.pielikums).
4. Budžeta izpildītāji ir atbildīgi par to, lai piešķirto līdzekļu ietvaros nodrošinātu efektīvu un racionālu pašvaldības budžeta līdzekļu izlietojumu un, lai izdevumi pēc naudas plūsmas

nepārsniedz attiecīgajam mērķim tāmē plānotos pašvaldības budžeta izdevumus atbilstoši ekonomiskajām un funkcionālajām kategorijām.

5. Saistošie noteikumi par pašvaldības budžeta apstiprināšanu un budžeta grozījumiem stājas spēkā nākamajā dienā pēc to parakstīšanas, ja tajos nav noteikts cits spēkā stāšanās laiks, tiem jābūt brīvi pieejamiem pašvaldības domes ēkā, un tie publicējami pašvaldības mājaslapā internetā www.roja.lv.

Domes priekšsēdētāja

E.Kārklīņa

Rojas novada domes 2018. gada pamatbudžets

Kods	Pozīcijas nosaukums	Apstiprinātais 2018. gada plāns, <i>euro</i>	Grozījumi, <i>euro</i>	Apstiprinātais 2018. gada plāns ar grozījumiem, <i>euro</i>
I	IEŅĒMUMI UN GADA SĀKUMA ATLIKUMS KOPĀ	4 032 597,00		4 097 378,00
F20010000 AS	Naudas līdzekļu atlikums uz gada sākumu	306 659,00		306 659,00
I.1	KĀRTĒJIE GADA IEŅĒMUMI	3 725 938,00	+62 781,00	3 790 719,00
1.0.	Nodokļu ieņēmumi	2 128 167,00		2 133 167,00
1.0.0.0.	Iedzīvotāju ienākuma nodoklis	1 825 491,00		1 825 491,00
1.1.1.1.	Saņemts no Valsts kases sadales konta iepriekšējā gada nesadalītais iedzīvotāju ienākuma nodokļa atlikums	14 572,00		14 572,00
1.1.1.2.	Saņemts no Valsts kases sadales konta pārskata gadā ieskaitītais iedzīvotāju ienākuma nodoklis	1 810 919,00		1 810 919,00
4.1.1.0.	Nekustamā īpašuma nodoklis par zemi	196 259,00		201 259,00
4.1.1.1.	Nekustamā īpašuma nodokļa par zemi kārtējā saimnieciskā gada ieņēmumi	181 259,00		181 259,00
4.1.1.2.	Nekustamā īpašuma nodokļa par zemi iepriekšējo gadu parādi	15 000,00	+5 000,00	20 000,00
4.1.2.0.	Nekustamā īpašuma nodoklis par ēkām un inženierbūvēm	78 068,00		78 068,00

4.1.2.1.	Nekustamā īpašuma nodokļa par ēkām kārtējā gada maksājumi	63 068,00		63 068,00
4.1.2.2.	Nekustamā īpašuma nodokļa par ēkām iepriekšējo gadu parādi	15 000,00		15 000,00
4.1.3.0.	Nekustamā īpašuma nodoklis par mājokļiem	28 349,00		28 349,00
4.1.3.1.	Nekustamā īpašuma nodokļa par mājokļiem kārtējā saimnieciskā gada ieņēmumi	26 349,00		26 349,00
4.1.3.2.	Nekustamā īpašuma nodokļa par mājokļiem parādi par iepriekšējiem gadiem	2 000,00		2 000,00
2.0.	Nenodokļu ieņēmumi	32 255,00		33 291,00
9.4.0.0.	Valsts nodevas, kuras ieskaita pašvaldību budžetā	1 975,00		1 975,00
9.5.0.0.	Pašvaldību nodevas	7 365,00		7 365,00
10.0.0.0.	Naudas sodi un sankcijas	1 300,00	1 000,00	2 300,00
12.0.0.0.	Pārējie nenodokļu ieņēmumi	5 250,00	+36,00	5 286,00
13.0.0.0.	Ieņēmumi no Valsts (Pašvaldību) īpašuma iznomāšanas, pārdošanas un no nodokļu pamatparāda kapitalizācijas	16 365,00		16 365,00
3.0	Maksas pakalpojumi un citi pašu ieņēmumi	96 976,00		96 976,00
21.3.5.1.	Mācību maksa (pieaugušo izglītība)	1 700,00		1 700,00
21.3.5.2.	Ieņēmumi no vecāku maksām	26 000,00		26 000,00
21.3.5.9.	Pārējie ieņēmumi par izglītības pakalpojumiem	12 600,00		12 600,00
21.3.7.9.	Ieņēmumi par pārējo dokumentu izsniegšanu un pārējiem kancelejas pakalpojumiem	600,00		600,00
21.3.8.1.	Ieņēmumi par telpu nomu	27 600,00		27 600,00
21.3.8.3.	Ieņēmumi no kustamā īpašuma iznomāšanu	4 550,00		4 550,00

21.3.8.4.	Ieņēmumi par zemes nomu	3 500,00		3 500,00
21.3.8.9.	Pārējie ieņēmumi par nomu un īri	300,00		300,00
21.3.9.2.	Ieņēmumi no pacientu iemaksām un sniegtajiem rehabilitācijas un ārstniecības pakalpojumiem	450,00		450,00
21.3.9.3.	Ieņēmumi par biļešu realizāciju	9 500,00		9 500,00
21.3.9.4.	Ieņēmumi par dzīvokļu un komunālajiem pakalpojumiem	550,00		550,00
21.3.9.9.	Citi ieņēmumi par maksas pakalpojumiem	7 381,00		7 381,00
21.4.9.0.	Citi iepriekš neklasificētie pašu ieņēmumi	2 245,00		2 245,00
5.0.	Transferti	1 468 540,00		1 527 285,00
17.0.0.0.	Pašvaldību saņemtie transferti no valsts budžeta daļēji finansētām atsavinātām publiskām personām un no budžeta nefinansētām iestādēm		+52 970,00 (no projekta Unigreen)	52 970,00
18.6.2.0.	Pašvaldības saņemtie valsts budžeta transferti noteiktam mērķim	704 444,00	+ 9 056,00 (zivju resursu pavairošanas projekti) +530,00 (apmācību un supervīziju pakalpojumi) +131,00 (projekts "Mana līdzdalība Rojas nākotnē") +5 000,00 (pabalsti audžuģimenēm) +5 400,00 (projekts "Vieta sportiskām aktivitātēm") +5 445,00 (projekts "Dabas vides estētikas studija") +2000,00 (projekts "Jaunieši Rojas attīstībai!")	732 006,00
18.6.3.0.	Pašvaldību no valsts budžeta iestādēm saņemtie transferti Eiropas Savienības	112 484,00	+ 52 683,00 (projekts "Muzeja brīvdabas teritorijas labiekārtošana")	86 697,00

	politiku instrumentu ārvalstu finanšu palīdzības līdzfinansētajiem projektiem		-52 970,00 (projekts "Unigreen" uz citu EKK kodu) -25 500,00 (" Drošība piekrastē un jūras teritorijā Latvijā un Igaunijā"/ "SAFE SEA")	
18.6.4.0.	Pašvaldību budžetā saņemtā dotācijas no pašvaldību finanšu izlīdzināšanas fonda	568 976,00		568 976,00
18.6.9.0.	Pārējie pašvaldību saņemtie valsts budžeta iestāžu transferti	27 636,00	+4 000,00 (Projekts "Goda grāmata")	31 636,00
19.2.0.0.	Pašvaldību budžeta transferti no citām pašvaldībām	55 000,00		55 000,00
II	KĀRTĒJIE GADA IZDEVUMI	4 351 539,00	+165 764,00	4 556 193,00
01.000	Vispārējie valdības dienesti	442 259,00	+11 080,00	453 339,00
01.1	Rojas novada domes administrācija	385 620,00	+400,00 (apmācību pakalp.) -400,00 (pārējie adm.izd.) +300,00 (inf. tehn. pakalp.) +1 953,00 (inventārs) +7 288,00 (karogi) -300,00 (kārtējie rem.mat.) +100 (nodokļi un nodevas) +1 271,00 (datortehn) +500,00 (naudas balvas)	396 732,00
01.12	Klientu apkalpošanas centrs	14 728,00		14 728,00
02.1	Deputāti, komitejas, komisijas	24 821,00		24 821,00
02.11	Lauksaimniecības komisija	620,00		620,00
P21	Projekts "Esi vesels – ieguldījums tavai nākotnei!"	16 307,00		16 307,00
P23	Projekts "Mana līdzdalība Rojas nākotnē"	163,00	-32,00 (pārējie adm.izd.)	131,00
03.000	Sabiedriskā kārtība un drošība	95 016,00	+43 730,00	138 746,00

03.1	Ugunsdrošības, glābšanas un civilās drošības dienesti	8 504,00	+60,00 (apdrošināšans izdevumi) -60,00 (degviela)	8 504,00
P20	Projekts “Droša piekraste un jūra Latvijā un Igaunijā”	30 000,00	+43 730,00 (kapitālais rem.)	73 730,00
04.1	Pašvaldības policija	53 962,00	-4,00 (biroja preces) +4,00 (saimn.pamatl.)	53 962,00
05.1	Administratīvā komisija	2 550,00		2 550,00
04.000	Ekonomiskā darbība	118 385,00	1 565,00	119 950,00
06.1	Rojas apvienotā būvvalde	30 013,00		30 013,00
07.1	Transports	63 254,00		63 254,00
08.1	Rojas tūrisma informācijas centrs	25 118,00	+1 565,00 (projektam “Subsidētās darbavietas bezdarbniekiem”	26 683,00
06.000	Pašvaldību teritoriju un mājokļu apsaimniekošana	664 998,00	+49 282,00	714 280,00
10.1	Ūdenssaimniecība	765,00		765,00
11.1	Ielu apgaismojums	63 595,00	-9 288,00	54 307,00
12.1	Labiekārtošanas nodaļa	277 878,00	+1 029,00 (Mazupītes projekta grozījumi) +370,00 (apdroš. laternām) +11 320,00 (zivju resursu pavairošana) +12 088,00 (Estrādes projekta grozījumi) +800,00 (būvuzraudzība operatīvam transportam) +1 600,00 (būvuzraudzība sporta laukumam) 3 600,00 (būvuzraudzība mazupītei)	308 735,00
12.11	Kapu teritorijas uzturēšana	29 389,00		29 389,00
P14	Projekts “Apgaismota pastaigu takas izveide Rojas pludmalē”	94 007,00	1,00	94 008,00
P19	Projekts “Dabas tūrisms visiem”	10 199,00		10 199,00
P11	Projekts “Mazupītes gultnes pārveidošana”	189 165,00	+ 27 712,00	216 877,00

08.000	Atpūta, kultūra un reliģija	922 101,00	+83 191,00	1 005 292,00
13.1	Sporta organizēšana	18 353,00	-1 000,00 (autoratlīdzības līgumi) +1 000,00 (uzņēmuma līgumi) -400,00 (izd. admin.darb.nodroš.) +400,00 (inventārs)	18 353,00
14.1	Stadions	235 192,00	-6 780,00 (skeitparka remonts) +6 780,00 (pārējie nek.īpaš.) -1 333,00 (saimn.pamatl.) +1 333,00 (inventārs) -105 586,00 (pārējie nek.īpašumi)	129 606,00
15.1	Rojas bibliotēka	41 868,00		41 868,00
16.1	Kaltenes bibliotēka	17 853,00	+327,00 (piemaksa pie algas) +78,00 (darba devēja soc.nod.) -20,00 (biroja preces) +20,00 (veselības pārbaude)	18 258,00
17.1	Muzejs	64 346,00		64 346,00
P10	Projekts "Rojas Jūras zvejniecības muzeja brīvdabas teritorijas labiekārtošana, nodrošinot novada kultūras mantojuma popularizēšanu un pieejamību"	38 554,00		38 554,00
19.1	Muzeja filiāle "Kaltenes klubs"	52 881,00	+500,00 (elektroener) 1 500,00 (virtuves iekārta) 1 500,00 (atpūtas vieta)	56 381,00
P17	Projekts "Kaltenes kluba pārbūve par jūras kultūras mantojuma ekspozīcijas centru"	116 927,00		116 927,00
18.1	Kultūras centrs	289 234,00	-380,00 (mīkstais inv.) +360,00 (Pulciņi KC) +20,00 (veselības pārbaude) +7 865,00 (būvprojekts) +25 000,00 (konstrukciju pārbūve)	317 359,00

			-4 740,00 (pamatlīdz.)	
18.11	Kultūras centra Zvejnieksvētki	20 267,00		20 267,00
18.12	Projekts "Latvijas valsts simtgades pasākumi"	500,00		500,00
20.1	Informatīvais izdevums "Banga"	26 126,00		26 126,00
P24	Projekts "Izstādes "Goda grāmata" izveide"		+4 788,00 (datortehn.)	4 788,00
P25	Projekts "Vieta sportiskām aktivitātēm"		+151 959,00 (kapit.rem.)	151 959,00
09.000	Izglītība	1 827 334,00	+10 376,00	1 837 710,00
21.1	Rojas PII "Zelta Zivtiņa"	260 044,00		260 044,00
22.1	Rojupes PII "Saulespuķe"	250 697,00	-200,00 (ped.algas) +200,00 (piemaksa par papildus darbu) +180,00 (pabalsts) +250,00 (pabalsts no kura neaprēķina IIN) -430,00 (pārt.preces)	250 697,00
23.1	Rojas vidusskola	761 044,00	+1 380,00 (inf.tehn.pakalp.) -255,00 (pašnodar.pers.pakalp.) -351,00 (biroja preces) +351,00 (izd.adm.darb.nod.) +1 200,00 (smilšu terapijas apmācības)	763 369,00
P13	Projekts "Karjeras atbalsts Rojas vidusskolā"	7 115,00	-49,00 (pārējie adm.izd.) +49,00komand.izd.)	7 115,00
P22	Projekts "Atbalsts izglītojamo individuālo kompetenču attīstībai"	17 445,00	-46,00 (adm.izd.) +46,00 (kanceleja)	17 445,00
24.1	Rojas Mūzikas un Mākslas skola	219 164,00	-40,00 (remont. materiāli) +40,00 (veselības pārb.)	219 164,00
25.1	Rojas sporta skola	96 850,00	-300,00 (transp.pakalp.) -758,00 (invent.) -202,00 (izd.prec. adm.darb.nod.) +758,00 (mikstais inv.) +502,00 (saimn.pamatl.)	96 850,00
26.1	Norēķini par izglītību	106 724,00		106 724,00
30.11	BLPJC "Strops"	56 491,00	-60,00 (dienas naudas)	56 491,00

			+60,00 (pārējie adm.izd.)	
31.11	BLPJC "Varavīksne"	35 788,00	-219,00 (inventārs) +219,00 (datortehnika)	35 788,00
32.11	Melnvila BLPJC	15 972,00		15 972,00
P26	Projekts "Dabas vides estētikas studija"		+6 051,00 (saimn.pamatl.)	6 051,00
P27	Projekts "Jaunieši Rojas attīstībai!"		+ 2 000,00	2 000,00
10.000	Sociālā aizsardzība	281 446,00	+ 5 430,00	286 876,00
27.1	Rojas bāriņtiesa	36 313,00	+430,00 (pabalsts)	36 743,00
28.1	Rojas novada sociālais dienests	174 522,00	+250,00 (pabalsts) -1 200,00 (auditoru pak.) -250,00 (vesel.pārb.) +964,00 (inventārs) +250,00 (datorpr.) +336,00 (saimn.pamat.) +150,00 (dators) -500,00 (soc.pak.)	174 522,00
28.2.	Mērķdotācija sociālajiem darbiniekiem	2 714,00		2 714,00
29.1	Sociālie pabalsti	47 250,00	+5 000,00 (audžuģ.)	52 250,00
33.1	Savstarpējie norēķini sociālos pakalpojumos	15 660,00		15 660,00
P3	Bezdarbnieki	4 987,00		4 987,00
	III. IEŅĒMUMU PĀRSNIEGUMS (+), DEFICĪTS (-) (I – II)	-625 601,00	-139 873,00	-765 474,00
	IV. FINANSĒŠANA	625 601,00	139 873,00	765 474,00
IV.	FINANSĒŠANA	625 601,00	139 873,00	765 474,00
F20010000	Naudas līdzekļi	245 328,00	50 141,00	295 469,00
F21010000 AS	NL atlikums gada sākumā	2 326,00		2 326,00
F21010000 PB	NL atlikums gada beigās	2 000,00		2 000,00
F22010000	Pieprasījuma noguldījumi	245 002,00	50 141,00	295 143,00
F22010000 AS	Pieprasījuma noguldījuma atlikums gada sākumā	304 333,00		304 333,00
F22010000 PB	Pieprasījuma noguldījuma atlikums perioda beigās	59 331,00	-50 141,00	9 190,00
F40020000	Aizņēmumi	380 273,00	89 732,00	470 005,00
F40020010	Saņemtie aizņēmumi	485 534,00	142 415,00	627 949,00
F40020020	Saņemto aizņēmumu atmaksa	105 261,00	52 683,00	157 944,00

Domes priekšsēdētāja

E.Kārklīņa

Rojas novada domes 2018. gada ziedojumu un dāvinājumu budžets

Kods/numurs pēc kārtas	Pozīcijas nosaukums	Apstiprinātais 2018. gada plāns, euro	Grozījumi, euro	Apstiprinātais 2018. gada plāns ar grozījumiem, euro
I	IEŅĒMUMI UN GADA SĀKUMA ATLIKUMS KOPĀ	7 355,00		7 355,00
F20010000 AS	Naudas līdzekļu atlikums uz gada sākumu	7 355,00		7 355,00
1.0	KĀRTĒJIE GADA IEŅĒMUMI	0,00		0,00
23.0.0.0.	Saņemtie ziedojumi un dāvinājumi	0,00		0,00
II	KĀRTĒJIE GADA IZDEVUMI	7 355,00		7 355,00
08.000	Atpūta, kultūra un reliģija	100,00		100,00
10.000	Sociālā aizsardzība	7 255,00	-500,00 (pārējā soc.palīdz.naudā) +500,00 (pārējā soc.palīdzība)	7 255,00
F20010000 AB	Naudas līdzekļu atlikums perioda beigās	0,00		0,00

Domes priekšsēdētāja

E.Kārklīņa

Rojas novada domes aizņēmumi uz 2018. gada 1.aprīli

Nr. p. k.	Aizdevējs	Mērķis	Līguma noslēgšanas datums	Kredīta atmaksas termiņš	Valūta	Aizņēmuma summa saskaņā ar domes lēmumu	Aizņēmuma summa saskaņā ar noslēgto līgumu	Aizņēmuma atmaksātā daļa	Aizņēmuma neatmaksātā daļa	2018	2019	2020	2021	2022	2023	Turpmākajos gados	KOPĀ
1	Valsts kase	Rojas novada domes infrastruktūras attīstība, ēku rekonstrukcija	03.01.2011.	20.10.2028	EUR	284 574	284 574	112 231	172 343	16 033	16 033	16 033	16 033	16 033	16 033	76 145	172 343
2	Valsts kase	Energoefektivitātes paaugstināšana Rojas vsk. un PII „Zelta Zivtiņa”	14.07.2010.	20.03.2020	EUR	43 486	43 486	29 521	13 965	6 215	6 215	1 535	0	0	0	0	13 965
3	Valsts kase	SIA Rojas DzKU pamatkapitāla palielināšana ERAF projekta Īdēssaimniecības .infr.att. projekts Rudes ciemā	28.03.2011.	20.03.2021.	EUR	21 040	21 040	11 616	9 424	2 904	2 904	2 904	712	0	0	0	9 424
4	Valsts kase	SIA Rojas DzKU pamatkapitāla palielināšanai Kohēzijas fonda projekta ūdēssaimniecības pakalpojumu attīstība Rojā	28.03.2011.	20.03.2031.	EUR	92 188	92 188	21 376	70 812	5 344	5 344	5 344	5 344	5 344	5 344	38 748	70 812
5	Valsts kase	Rojas stadiona skafītāju tribīņu rekonstrukcija	11.02.2013.	20.01.2029.	EUR	259 256	259 256	79 718	179 538	15 959	15 959	15 959	15 959	15 959	15 959	83 784	179 538
6	Valsts kase	SIA „Rojas DzKU” pamatkapitāla palielināšanai Kohēzijas fonda projekta „Īdēssaimniecības pakalpojumu attīstība Rojā” īstenošanai	11.02.2013.	20.09.2029.	EUR	155 615	155 615	46 408	109 207	9 294	9 294	9 294	9 294	9 294	9 294	53 443	109 207
9	Valsts kase	Īdēssaimniecības attīstība Rojas novada Rojas pagasta Rudes ciemā, II kārtā	08.09.2014.	20.09.2019.	EUR	28 388	28 388	17 923	10 465	5 980	4 485	0	0	0	0	0	10 465
10	Valsts kase	Prioritārā investīciju projekta “Rojas stadiona pārbūve, I.kārta” īstenošana	28.06.2017.	20.05.2027.	EUR	298 685	298 685	0	298 685	31 411	31 444	31 444	31 444	31 444	31 444	110 054	298 685

11	Valsts kase	Rojas Jūras zvejniecības muzeja brīvdabas teritorijas labiekārtošana, nodrošinot novada kultūras mantojuma popularizēšanu un pieejamību	03.10.2017.	20.09.2022.	EUR	64 441	64 441	0	64 441	64 804	0	0	0	0	0	0	64 441
12	Valsts kase	Kaltenes kluba pārbūve par jūras kultūras mantojuma ekspozīcijas centru	11.12.2017.	20.11.2022.	EUR	191 050	191 050	0	191 050	0	47 758	47 764	47 764	47 764	0	0	191 050
13	Valsts kase	Apgaismotas pastaigu takas izveide Rojas pludmalē	11.12.2017.	20.11.2022.	EUR	111 478	111 478	0	111 478	0	27 862	27 872	27 872	27 872	0	0	111 478
KOPĀ						1 550 201	1 550 201	318 793	1 231 408	157 944	180 866	171 717	167 990	165 326	78 074	362 174	1 231 408

Paskaidrojuma raksts
par grozījumiem 16.01.2018. saistošajos noteikumos Nr.1/2018 „Par Rojas
novada domes 2018.gada budžeta plānu”

Rojas novada domes budžeta grozījumi 2018. gadam izstrādāti, ievērojot likumos „Par pašvaldību budžetiem”, „Par pašvaldībām”, „Par budžetu un finanšu vadību”, „Par valsts budžetu 2018.gadam”, kā arī speciālajos nodokļu likumos, Ministru kabineta noteikumos un citos spēkā esošos likumdošanas aktos paredzētās prasības.

Skaitliskā informācija par budžeta ieņēmumiem un izdevumiem un budžeta klasifikācijai ir norādīta Rojas novada pašvaldības saistošo noteikumu grozījumos „Par Rojas novada domes 2018.gada budžeta plānu” 1. un 2.pielikumā.

Pašvaldības budžeta grozījumu mērķis:

- 1) iekļaut budžeta grozījumus starp EKK, FKK un budžeta izdevumu izmaiņas iestāžu, struktūrvienību saimnieciskās darbības nodrošināšanai saskaņā ar iesniegtajiem pieprasījumiem;
- 2) iekļaut budžeta grozījumus ES līdzfinansēto projektu izdevumu un ieņēmumu precizēšanai;
- 3) iekļaut budžeta grozījumos ieņēmumu precizējumus atbilstoši faktiskajai 2018.gada budžeta izpildei;
- 4) iekļaut budžeta grozījumos nepieciešamos aizņēmumus projektu realizācijai;
- 5) precizētas Pašvaldības ieņēmumu prognozes no valsts budžeta un no valsts budžeta iestādēm saņemtiem transfertiem;
- 6) precizēts pamatbudžeta līdzekļu atlikums gada beigās;
- 7) precizēti ziedojuma budžeta līdzekļu ieņēmumi un izdevumi.

Ieņēmumi

Pamatbudžeta ieņēmumi ar grozījumiem plānoti **EUR 3 790 719,00** kopsummā un tos veido nodokļu ieņēmumi, nenodokļu ieņēmumi, pārējie nenodokļu ieņēmumi (no pašvaldības īpašuma iznomāšanas, pārdošanas), ieņēmumi no iestāžu sniegtajiem maksas pakalpojumiem un citi pašu ieņēmumi, kā arī transferti (mērķdotācijas, kas tiek saņemtas no atsevišķām ministrijām un pašvaldībām un paredzētas galvenokārt pedagogu darba samaksai, kā arī ES fondu finansēto projektu īstenošanai un pašvaldību maksājumiem par izglītības pakalpojumiem).

Pašvaldības pamatbudžeta kontu atlikums uz 2018.gada 1.janvāri bija **EUR 306 659,00**.

Kopējo pamatbudžeta ieņēmumu prognoze Pašvaldības funkciju finansēšanai palielināta par EUR 64 781,00. Palielinājumu veido Nekustamā īpašuma nodokļa par zemi parādi par iepriekšējiem gadiem, Pašvaldību nodevas dažādi nenodokļu ieņēmumi, Pašvaldību saņemtie transferti no valsts budžeta, Maksas pakalpojumus un citus pašu ieņēmumus pēc fakta uz 2018.gada 1.aprīli.

Ziedojumu un dāvinājumu budžeta ieņēmumos izmaiņu nav.

Izdevumi

Budžeta izdevumu daļā precizēti izdevumi un Pašvaldības finansējums pa funkcionālajām kategorijām un ekonomiskās klasifikācijas kodiem, kopumā izdevumus palielinot par **EUR 204 654,00**. Izdevumu finansēšana paredzēta ar papildus saņemtajiem ieņēmumiem un aizņēmumiem.

Pamatbudžeta izdevumi ar grozījumiem plānoti **EUR 4 556 193,00** apmērā (neieskaitot Valsts kases aizņēmumu pamatsummas atmaksas).

Vispārējie valdības dienesti

Izdevumi plānoti palielināt EUR 11 080,00 apmērā un tie paredzēti pašvaldības darbības nodrošināšanai, finanšu vadība, klientu apkalpošanai un projektu “Mana līdzdalība Rojas nākotnē” un “Esi vesels – ieguldījums tavai nākotnei!” realizēšanai. Izdevumos veikta pārdale starp ekonomiskās klasifikācijas kodiem. Kopā izdevumi ar grozījumiem **EUR 453 339,00** t.sk.:

- Rojas novada domes administrācijai EUR 396 732,00;
- Klientu apkalpošanas centram EUR 14 728,00;
- Deputātu, komisiju, komiteju atlīdzībai EUR 24 821,00;
- Lauksaimniecības komisijai EUR 620,00;
- Projekts “Esi vesels – ieguldījums tavai nākotnei!”;
- Projekts “Mana līdzdalība Rojas nākotnē”.

Sabiedriskā kārtība un drošība

Izdevumi plānoti palielināt EUR 43 730,00 apmērā un tie paredzēti projekta “Droša piekraste un jūra Latvijā un Igaunijā” realizācijai. Izdevumos veikta pārdale starp ekonomiskās klasifikācijas kodiem. Kopā izdevumi ar grozījumiem **EUR 138 746,00** t.sk.:

- Rojas pašvaldības policijai EUR 53 962,00;
- Ugunsdrošības, glābšanas un civilās drošības dienestam EUR 8 504,00;
- Projekts “Droša piekraste un jūra Latvijā un Igaunijā” EUR 73 730,00;
- Administratīvai komisijai EUR 2550,00.

Ekonomiskā darbība

Izdevumi plānoti palielināt EUR 1 565,00 apmērā un tie paredzēti iestāžu un struktūrvienības darbības nodrošināšanai. Izdevumos veikta pārdale starp ekonomiskās klasifikācijas kodiem. Kopā izdevumi ar grozījumiem **EUR 119 950,00** t.sk.:

- Rojas apvienotajai būvvaldei EUR 30 013,00;
- Transportam EUR 63 254,00;
- Rojas tūrisma informācijas centram EUR 26 683,00.

Pašvaldības teritoriju un mājokļu apsaimniekošana

Izdevumi plānoti palielināt EUR 49 282,00 apmērā un tie paredzēti pašvaldības darbības nodrošināšanai, jaunās estrādes projekta grozījumiem, Mazupītes projekta grozījumiem, projektu “Taimiņu smoltu ielaišana publisko ūdenstilpju ihtiofaunas struktūras pilnveidošanai un resursu papildināšanai Rojas novadā”, „Taimiņu mazuļu ataudzēšanai un ielaišanai Rojas upē nepieciešamo vaislinieku nozveja”, “Mazupītes gultnes pārveidošana”. Izdevumos veikta pārdale starp ekonomiskās klasifikācijas kodiem. Kopā izdevumi ar grozījumiem **EUR 714 280,00** t.sk.:

- Ūdenssaimniecībai EUR 765,00;
- Ielu apgaismojumam EUR 54 307,00;
- Labiekārtošanas nodaļai EUR 308 735,00;
- Kapu teritorijas uzturēšana EUR 29 389,00
- Projekts “Apgaismota pastaigu taka pludmalē” EUR 94 008,00;
- Projekts “Dabas tūrisms visiem” EUR 10 199,00;
- Projekts “Mazupītes gultnes pārveidošana” EUR 216 877,00.

Atpūta, kultūra un reliģija

Izdevumi plānoti palielināt EUR 83 191,00 apmērā un tie paredzēti iestāžu un struktūrvienību darbības nodrošināšanai, projektu "Izstādes "Goda grāmata" izveide", "Vieta sportiskām aktivitātēm" realizēšanai un muzeja filiāles "Kaltenes klubs" virtuves telpas iekārtošanai. Izdevumos veikta pārdale starp ekonomiskās klasifikācijas kodiem. Kopā izdevumi ar grozījumiem **EUR 1 005 292,00** t.sk.:

- Sporta organizēšanai EUR 18 353,00;
- Stadionam EUR 129 606,00;
- Rojas bibliotēkai EUR 41 868,00;
- Kaltenes bibliotēkai EUR 18 258,00;
- Muzejam EUR 64 346,00;
- Projekts "Muzeja brīvdabas teritorijas labiekārtošana" EUR 38 554,00;
- Muzeja filiāles "Kaltenes klubs" EUR 56 381,00;
- Projekts "Kaltenes kluba pārbūve par jūras kultūras mantojuma ekspozīciju centru
EUR 116 927,00;
- Kultūras centram EUR 317 359,00;
- Zvejnieksvētkiem EUR 20 267,00;
- Projekts "Latvijas simtgades pasākumi" EUR 500,00
- Informatīvajam izdevumam "Banga" EUR 26 126,00;
- Projekts "Izstādes "Goda grāmata" izveide EUR 4 788,00;
- Projekts "Vieta sportiskām aktivitātēm" EUR 151 959,00.

Izglītība

Izdevumi plānoti palielināt EUR 10 376,00 apmērā un tie paredzēti iestāžu un struktūrvienību darbības nodrošināšanai un projekta "Dabas vides estētikas studija" realizēšanai. Izdevumos veikta pārdale starp ekonomiskās klasifikācijas kodiem. Kopā izdevumi ar grozījumiem **EUR 1 837 710,00** t.sk.:

- Rojas PII "Zelta Zivtiņa" EUR 260 044,00;
- Rojupes PII "Saulespuķe" EUR 250 697,00;
- Rojas vidusskolai EUR 763 369,00;
- Projekts "Karjeras atbalsts Rojas vidusskolā" EUR 7 115,00;
- Projekts "Atbalsts izglītojamo individuālo kompetenču attīstībai" EUR 17 445,00
- Rojas Mūzikas un Mākslas skolai EUR 219 164,00;
- Rojas sporta skolai EUR 96 850,00;
- Norēķiniem par izglītību EUR 106 724,00;
- BLPJC "Strops" EUR 56 491,00;
- BLPJC "Varavīksne" EUR 35 788,00;
- Melnsila BLPJC EUR 15 972,00;
- Projekts "Dabas vides estētikas studija" EUR 6 051,00
- Projekts "Jaunieši Rojas attīstībai!" EUR 2 000,00

Sociālā aizsardzība

Izdevumi plānoti palielināt EUR 5 430,00 apmērā un tie paredzēti iestāžu un struktūrvienības darbības nodrošināšanai un audžuģimeņu pabalstiem. Izdevumos veikta pārdale starp ekonomiskās klasifikācijas kodiem. Kopā izdevumi ar grozījumiem **EUR 286 876,00** apmērā, t.sk.:

- Rojas bāriņtiesai EUR 36 743,00;

- Rojas novada sociālajam dienestam EUR 174 522,00;
- Mērķdotācija sociālajiem darbiniekiem EUR 2 714,00
- Sociāliem pabalstiem EUR 52 250,00;
- Savstarpējie norēķini sociāliem pakalpojumiem EUR 15 660,00;
- Bezdarbniekiem EUR 4 987,00.

Ziedojumu un dāvinājumu budžets

Izdevumos veikta pārdale starp ekonomiskās klasifikācijas kodiem. Kopā izdevumi ar grozījumiem plānoti **EUR 7 355,00** apmērā, t.sk.:

Atpūta, kultūra un reliģija

Izdevumi plānoti EUR 100,00 apmērā, t.sk.:

- Muzejam EUR 100,00.

Sociālā aizsardzība

Izdevumos veikta pārdale starp ekonomiskās klasifikācijas kodiem. Kopā izdevumi ar grozījumiem plānoti **EUR 7 255,00** apmērā, t.sk.:

- Medikamenti no Heikendorfa draudzes EUR 500;
- Veciem cilvēkiem EUR 1 266,00;
- Ģimenēm un bērniem EUR 3 970,00;
- Ģimeņu nometnēm EUR 1 089,00;
- Bez vecāku gādības palikušiem bērniem EUR 430,00.

Pašvaldības aizņēmumi un galvojumi

Saskaņā ar noslēgtiem aizņēmumu līgumiem ar Valsts kasi, 2018.gadā paredzēts atmaksāt aizņēmumu pamatsummas EUR 157 944,00 apmērā.

Pašvaldība paredz veikt aizņēmumus Valsts Kasē 2018.gadā projektu realizācijai, orientējoši EUR 627 949,00 apmērā.

Valsts kasē pašvaldības ņemto kredītu kopējā summa, kas nomaksājam līdz 2029.gadam ir 1 231 408,00 EUR. Saskaņā ar pašreiz spēkā esošajiem līgumiem, pašvaldībai 2018.gadā Valsts kasei jāatmaksā 157 944,00 EUR, t.sk. kredīts „Energoefektivitātes paaugstināšana Rojas vidusskolas sākumskolai, PII „Zelta Zivtiņa”, „Rojas novada infrastruktūras attīstība – ēku rekonstrukcija”, “SIA Rojas DzKU pamatkapitāla palielināšana ERAF projekta Ūdenssaimniecības infrastruktūras attīstības projekts Rudes ciemā”, “SIA Rojas DzKU pamatkapitāla palielināšanai Kohēzijas fonda projekta ūdenssaimniecības pakalpojumu attīstība Rojā”, “Rojas stadiona skatītāju tribīņu rekonstrukcija”, “SIA „Rojas DzKU” pamatkapitāla palielināšanai Kohēzijas fonda projekta „Ūdenssaimniecības pakalpojumu attīstība Rojā” īstenošanai”, “Ūdenssaimniecības attīstība Rojas novada Rojas pagasta Rudes ciemā, II kārtā”, “Prioritārā investīciju projekta “Rojas stadiona pārbūve, 1.kārta” īstenošana”, “Rojas Jūras zvejniecības muzeja brīvdabas teritorijas labiekārtošana, nodrošinot novada kultūras mantojuma popularizēšanu un pieejamību”, “Kaltenes kluba pārbūve par jūras kultūras mantojuma ekspozīcijas centru”, “Apgaismotas pastaigu takas izveide Rojas pludmalē”.

2019.gadā Valsts kasei jāatmaksā 180 866 EUR. 2020.gadā Valsts kasei jāatmaksā 171 717 EUR.

Rojas novada dome sniegusi kredīta galvojumus:

1. SIA „Atkritumu apsaimniekošanas sabiedrība „Piejūra”. Mērķis – „Projekta Sadzīves atkritumu apsaimniekošana Piejūras reģionā Latvijā īstenošana”. Neatmaksātā summa 57 724 EUR;

2. SIA „Rojas DzKU”. Mērķis – „Ūdenssaimniecības pakalpojumu attīstība Rojā”.
Neatmaksātā summa 250 239 EUR.

Domes priekšsēdētāja

E.Kārklīņa



ROJAS NOVADA DOME

Reģistrācijas Nr. 90002644930

Zvejnieku iela 3, Roja, Rojas novads, Latvija, LV - 3264

Tālrunis: +371 63232050, fakss: +371 63232054, e - pasts: roja@roja.lv

LĒMUMS

(Protokols Nr.4, 2.punkts)

Rojā

17.04.2018.

Nr.58

Par precizētiem saistošajiem noteikumiem Nr.3/2018

Saskaņā ar Sociālo pakalpojumu un sociālās palīdzības likuma 3.panta otro un trešo daļu, Ministru kabineta 27.05.2003. noteikumu Nr.275 „Sociālās aprūpes un sociālās rehabilitācijas pakalpojumu samaksas kārtība un kārtība, kādā pakalpojuma izmaksas tiek segtas no pašvaldības budžeta” 6.punktu,

Rojas novada dome nolemj:

1. Apstiprināt precizētus saistošos noteikumus Nr.3/2018 „Par grozījumiem Rojas novada pašvaldības 17.01.2017. saistošajos noteikumos Nr.2/2017 “Par sociālo pakalpojumu saņemšanas un samaksas kārtību Rojas novadā”” (saistošie noteikumi pievienoti lēmumam).
2. Saistošos noteikumus trīs darba dienu laikā pēc to parakstīšanas elektroniski nosūtīt Vides aizsardzības un reģionālās attīstības ministrijai atzinuma sniegšanai.
3. Saistošie noteikumi stājas spēkā likuma „Par pašvaldībām” 45.pantā noteiktajā kārtībā.

Domes priekšsēdētāja

E.Kārkliņa



ROJAS NOVADA DOME

Reģistrācijas Nr. 90002644930

Zvejnieku iela 3, Roja, Rojas novads, Latvija, LV - 3264

Tālrunis: +371 63232050, fakss: +371 63232054, e - pasts: roja@roja.lv

SAISTOŠIE NOTEIKUMI

Rojas novadā

Nr.3/2018

APSTIPRINĀTI

ar Rojas novada domes
2018.gada 20. februāra
sēdes lēmumu Nr.12
(protokols Nr.2)

PRECIZĒTI

ar Rojas novada domes
2018.gada 17. aprīlī
sēdes lēmumu Nr.58
(protokols Nr.4)

Par grozījumiem Rojas novada pašvaldības

17.01.2017. saistošajos noteikumos Nr.2/2017 “Par sociālo pakalpojumu saņemšanas un samaksas kārtību Rojas novadā”

Izdoti saskaņā ar Sociālo pakalpojumu un sociālās palīdzības likuma 3.panta otro un trešo daļu, Ministru kabineta 27.05.2003. noteikumu Nr.275 „Sociālās aprūpes un sociālās rehabilitācijas pakalpojumu samaksas kārtība un kārtība, kādā pakalpojuma izmaksas tiek segtas no pašvaldības budžeta” 6.punktu

1. Izdarīt Rojas novada pašvaldības 17.01.2017. saistošajos noteikumos Nr.2/2017 “Par sociālo pakalpojumu saņemšanas un samaksas kārtību Rojas novadā” (turpmāk tekstā – Noteikumi 2/2017) šādus grozījumus:
 - 1.1 Svītrot Noteikumu 2/2017 7. punkta apakšpunktu 7.3.2.
 - 1.2 Svītrot Noteikumu 2/2017 VII. nodaļu.
 - 1.3 Izteikt Noteikumu 2/2017 42.punktu šādā redakcijā:

“42.Pakalpojums ietver ģimenes asistenta pakalpojumu līdz 40 stundām mēnesī.
 - 1.4 Izteikt Noteikumu 2/2017 50. punktu šādā redakcijā:

“50. Higiēnas pakalpojums tiek sniegts trūcīgām, maznodrošinātām ģimenēm un personām ar invaliditāti Rojas novada Sociālā dienesta telpās, Celtnieku iela 6, Roja, Rojas novads.”

- 1.5 Izteikt Noteikumu2/2017 51. punktu šādā redakcijā:
“ 51. Lai saņemtu pakalpojumu, jāuzrāda Sociālā dienesta nosūtījumu.”
2. Saistošie noteikumi publicējami informatīvajā izdevumā „Banga” un stājas spēkā likuma „Par pašvaldībām” 45.pantā noteiktajā kārtībā.

Domes priekšsēdētāja

E.Kārklīņa

Pāvuliņš 63220841

Paskaidrojuma raksts Rojas novada domes saistošiem noteikumiem Nr. 3/2018 “Par grozījumiem Rojas novada pašvaldības 17.01.2017. saistošajos noteikumos Nr.2/2017 “Par sociālo pakalpojumu saņemšanas un samaksas kārtību Rojas novadā”

īss projekta satura izklāsts	Saistošie noteikumi nosaka precizējumus, izmaiņas Rojas novada pašvaldības sniegto sociālo pakalpojumu veidus, to pieprasīšanas, saņemšanas un samaksas kārtību.
projekta nepieciešamības pamatojums	Saskaņā ar Sociālo pakalpojumu un sociālās palīdzības likuma 3.panta trešo daļu, sociālo pakalpojumu un sociālās palīdzības saņemšanas kārtību nosaka Ministru kabinets un pašvaldību domes. Kārtību, kādā saņemami pašvaldību sniegtie sociālie pakalpojumi, nosaka pašvaldību saistošajos noteikumos. Ir notikusi reorganizācija – 2018. gadā Sociālā dienesta struktūrā vairs nav Multifunkcionālais centrs “Strops”, kur tika sniegts Dienas centra pakalpojums, bet tā vietā ir izveidots Brīvā laika pavadīšanas centrs, kas nav klasificējams kā sociālais pakalpojums, līdz ar to no saistošajiem noteikumiem nepieciešams svītrot nodaļu par Dienas centra pakalpojumu. Sakarā ar reorganizāciju nepieciešams precizēt Higiēnas centra pakalpojuma sniegšanas vietu, kā arī, lai pakalpojuma sniegšanas vietā nebūtu iespējams identificēt klienta piederību konkrētai mērķa grupai, tiek noteikts, ka pakalpojuma saņemšanai nepieciešams Sociālā dienesta nosūtījums. Lai augsta riska ģimenēm varētu nodrošināt ģimeņu asistenta pakalpojumu pietiekamā apjomā, nepieciešams palielināt stundu skaitu līdz 40 stundām mēnesī.
plānotā projekta ietekme uz pašvaldības budžetu	Pakalpojumu sniegšanai nepieciešamie līdzekļi paredzēti pašvaldības Sociālā dienesta 2018.gada budžetā. Plānots, ka papildu naudas līdzekļi atbilstoši iesniegtajiem saistošajiem noteikumiem nebūs nepieciešami.
uzņēmējdarbības vide pašvaldības teritorijā	nav attiecināms
administratīvās procedūras un konsultācijas ar privātpersonām	Ierosinājumu iesniedz Rojas novada Sociālais dienests. Konsultācijas notikušas ar iedzīvotājiem, Invalīdu biedrību. Saistošie noteikumi izskatīti un atbalstīti Sociālo jautājumu komitejā. Personām saskaņā ar saistošajiem noteikumiem jāiesniedz iesniegums Rojas novada sociālajā dienestā.

Domes priekšsēdētāja

E.Kārklīņa

Pāvuliņš 63220841



ROJAS NOVADA DOME

Reģistrācijas Nr. 90002644930

Zvejnieku iela 3, Roja, Rojas novads, Latvija, LV - 3264

Tālrunis: +371 63232050, fakss: +371 63232054, e - pasts: roja@roja.lv

LĒMUMS

(Protokols Nr.4, 3.punkts)

Rojā

17.04.2018.

Nr.59

Par Rojas novada pašvaldības 2017.gada finanšu pārskata apstiprināšanu

Pamatojoties uz Latvijas Republikas likuma „Par pašvaldībām” 21.panta pirmās daļas 2.punktu,

Rojas novada dome nolemj:

Apstiprināt Rojas novada pašvaldības 2017.gada finanšu pārskatu (Ar pielikumu Nr.3 var iepazīties Rojas novada domē).

Domes priekšsēdētāja

E.Kārklīņa



ROJAS NOVADA DOME

Reģistrācijas Nr. 90002644930

Zvejnieku iela 3, Roja, Rojas novads, Latvija, LV - 3264

Tālrunis: +371 63232050, fakss: +371 63232054, e - pasts: roja@roja.lv

LĒMUMS

(Protokols Nr.4, 4.punkts)

Rojā

17.04.2018.

Nr.60

Par biedrības „Rojas Tūrisma biedrība” projekta pieteikumu

Ievērojot biedrības „Rojas tūrisma biedrība”, lūgumu, piešķirt līdzfinansējumu 103,59 EUR (viens simts trīs euro un 59 centi) ikmēneša finansējumu bezdarbnieka algai, 24 mēnešus un līdzfinansējumu bezdarbnieka darba vadītāju algai 2 mēneši, kopā 103,59 EUR (viens simts trīs euro un 59 centi), līdzfinansējumu riska nodevas apmaksai 2018. gadā 5,04 EUR (pieci euro un 04 centi), 2019.gadā 4,32 EUR (četri euro un 32 euro centi) un līdzfinansējumu ikgadējam apmaksātajam atvaļinājumam 2018.gadā 533,59 EUR (pieci simti trīsdesmit trīs euro un 33 euro centi) un 2019.gadā 533,59 EUR (pieci simti trīsdesmit trīs euro un 33 euro centi), ESF projekta “Subsidētās darbavietas bezdarbniekiem” (Nr.9.1.1.1/15/I/001) un nodarbinātības speciālā budžeta ietvaros īstenotā aktīvā nodarbinātības pasākuma „Pasākums noteiktām personu grupām”, lai nodrošinātu likuma „Par pašvaldībām” 15.panta 4.punktā un 10.punktā minētās autonomās funkcijas: ...”4) gādāt par iedzīvotāju izglītību (iedzīvotājiem noteikto tiesību nodrošināšana pamatizglītības un vispārējās vidējās izglītības iegūšanā; pirmsskolas un skolas vecuma bērnu nodrošināšana ar vietām mācību un audzināšanas iestādēs; organizatoriska un finansiāla palīdzība ārpuskolas mācību un audzināšanas iestādēm un izglītības atbalsta iestādēm u.c.); 10) sekmēt saimniecisko darbību attiecīgajā administratīvajā teritorijā, rūpēties par bezdarba samazināšanu;...” izpildi, pamatojoties uz likuma „Par pašvaldībām” 21.panta 23) punktu,

Rojas novada dome nolemj:

1. Atcelt Rojas novada domes 2018.gada 20.februāra lēmumu Nr.15 “Par biedrības „Rojas Tūrisma biedrība” projekta pieteikumu”.
2. Atbalstīt biedrības „Rojas tūrisma biedrība”, ESF projekta “Subsidētās darbavietas bezdarbniekiem” (Nr.9.1.1.1/15/I/001) un nodarbinātības speciālā budžeta ietvaros īstenotā aktīvā nodarbinātības pasākuma „Pasākums noteiktām personu grupām” ietvaros iesniedzamo projekta pieteikumu aktīvā nodarbinātības pasākuma “Pasākums noteiktām personu grupām” īstenošanai, (projekta NVA dotācija bezdarbnieka algai 430,00 EUR (četri simti trīsdesmit euro un 00 centi), 24 mēnešus), garantējot projektam, apstiprināšanas gadījumā, Rojas novada

pašvaldības kopējo līdzfinansējumu 2018. gadā 1514,98 EUR (viens tūkstotis pieci simti četrpadsmit euro un 59 centi) un līdzfinansējumu 2019. gadā 1677,40 EUR (viens tūkstotis seši simti septiņdesmit septiņi euro un 40 euro centi).

Domes priekšsēdētāja

E.Kārklīņa



ROJAS NOVADA DOME

Reģistrācijas Nr. 90002644930

Zvejnieku iela 3, Roja, Rojas novads, Latvija, LV - 3264

Tālrunis: +371 63232050, fakss: +371 63232054, e - pasts: roja@roja.lv

LĒMUMS

(Protokols Nr.4, 5.punkts)

Rojā

17.04.2018.

Nr.61

Par piedalīšanos projektā „Rojas novada ģimeņu saieta vietas ierīkošana Rudē”

Lai nodrošinātu ģimeņu atbalsta projektu konkursā pašvaldībām sadarbībā ar NVO atbilstoši “Sadarbības platformas “Demogrāfisko lietu centrs” priekšlikumiem ģimeņu ar bērniem atbalstam 2017.-2020.gadā” (apstiprināts ar MK 2018.gada 5.februāra rīkojumu Nr.36) 3.pielikuma 3.4. punktā minētajam pasākumam “2018.gads – “Goda ģimenes gads” – simtgades pasākumu ietvaros”. Iesniegt pieteikumu projektam „Rojas novada ģimeņu saieta vietas ierīkošana Rudē” izsludinātajā atklāta projekta konkursā „Ģimeņu atbalsta projektu konkurss pašvaldībām sadarbībā ar NVO”, ko izsludinājusi Valsts reģionālās attīstības aģentūra.

Pamatojoties uz likumā „Par pašvaldībām” 15.panta 4) un 7) punktā noteikto autonomo funkciju izpildi, pamatojoties uz minētā likuma 21.panta pirmās daļas 23) punktu,

Rojas novada dome nolemj:

1. Iesniegt pieteikumu projektam „Rojas novada ģimeņu saieta vietas ierīkošana Rudē” izsludinātajā atklāta projekta konkursā „Ģimeņu atbalsta projektu konkurss pašvaldībām sadarbībā ar NVO”, ko izsludinājusi Valsts reģionālās attīstības aģentūra.

2. Garantējot projektam apstiprināšanas gadījumā Rojas novada pašvaldības līdzfinansējumu EUR 2872,65 (divi tūkstoši astoņi simti septiņdesmit divi euro 65 centi). Kopējais projekta finansējums ir EUR 19 151,00 (deviņpadsmit tūkstoši simts piecdesmit viens euro).

Domes priekšsēdētāja

E.Kārklīņa



ROJAS NOVADA DOME

Reģistrācijas Nr. 90002644930

Zvejnieku iela 3, Roja, Rojas novads, Latvija, LV - 3264

Tālrunis: +371 63232050, fakss: +371 63232054, e - pasts: roja@roja.lv

LĒMUMS

(Protokols Nr.4, 6.punkts)

Rojā

17.04.2018.

Nr.62

Par finansējuma piešķiršanu

Ar Rojas novada domes 21.11.2017.g. lēmumu Nr.217 (protokols Nr.14, 7.punkts) tika nolemts atbalstīt Ģipkas ev.lut.draudzi ar līdzfinansējumu EUR 3000,00 (trīs tūkstoši euro) projektam “Ģipkas ev.lut.baznīcas vietējās nozīmes arhitektūras pieminekļa saglabāšanā”. Izskatot Ģipkas ev.lut. draudzes, reģistrācijas Nr.90000313416, priekšnieka Valda Randes iesniegumu, kurā norādīts, ka draudzes projekta pieteikums ir noraidīts un lūgts novirzīt piešķirto līdzfinansējumu EUR 3000,00 (trīs tūkstoši euro) apmērā baznīcas muzeja izveidei, kura kopējā tāmes summa ir EUR 7279,50 (septiņi tūkstoši divi simti septiņdesmit deviņi euro un 50 centi), bet iztrūkstošo summu segs draudze no saviem līdzekļiem. Ģipkas baznīcas jumta nomaiņa iekļauta Latvijas Evaņģēliski luteriskās baznīcas prioritātes saraksta augšgalā 2019.gadā.

Lai nodrošinātu likuma „Par pašvaldībām” 15.panta pirmās daļas 5) punktā noteikto funkciju – rūpēties par kultūru un sekmēt tradicionālo kultūras vērtību saglabāšanu un tautas jaunrades attīstību (organizatoriska un finansiāla palīdzība kultūras iestādēm un pasākumiem, atbalsts kultūras pieminekļu saglabāšanai u.c.);

Rojas novada dome nolemj:

1. Atcelt Rojas novada domes lēmumu Nr.217 (protokols Nr.14, 7.punkts) “Par projektu līdzfinansējumu Ģipkas Evaņģēliski Luteriskai baznīcai”.

2. Atbalstīt Ģipkas evaņģēliski luterisko draudzi ar līdzfinansējumu EUR 3000,00 (trīs tūkstoši euro) baznīcas muzeja izveidei (Kopējās muzeja izveides izmaksas EUR 7279,50 (septiņi tūkstoši divi simti septiņdesmit deviņi euro un 50 centi) apmērā.

Domes priekšsēdētāja

E.Kārklīņa



ROJAS NOVADA DOME

Reģistrācijas Nr. 90002644930

Zvejnieku iela 3, Roja, Rojas novads, Latvija, LV - 3264

Tālrunis: +371 63232050, fakss: +371 63232054, e - pasts: roja@roja.lv

LĒMUMS

(Protokols Nr.4, 7.punkts)

Rojā

17.04.2018.

Nr.63

Par amatu savienošanu domes priekšsēdētājam

Ievērojot Rojas novada domes priekšsēdētājas E.Kārkliņas 29.03.2018. iesniegumu, pamatojoties uz likuma "Par interešu konflikta novēršanu valsts amatpersonu darbībā" 4.panta (1) daļu, 6.panta (2) daļu, 7.panta (5) daļu, kā arī 8¹. pantu,

Rojas novada dome nolemj:

Atļaut Rojas novada domes priekšsēdētājam E.Kārkliņai savienot kapitāla daļu turētāja pārstāves amatus SIA "Atkritumu apsaimniekošanas sabiedrības "Piejūra"", SIA "Ziemeļkurzemes slimnīca", SIA "Rojas DzKU", Kurzemes plānošanas reģiona Attīstības padomes locekļa amatu, Rojas ostas valdes priekšsēdētājas amatu, Talsu sadarbības teritorijas Civilās aizsardzības komisijas priekšsēdētāja vietnieces amatu, Rojas novada domes Iepirkuma komisijas priekšsēdētājas amatu un Lauksaimniecības zemes iegūšanu īpašumā komisijas locekles amatu.

Domes priekšsēdētāja

E.Kārkliņa



ROJAS NOVADA DOME

Reģistrācijas Nr. 90002644930

Zvejnieku iela 3, Roja, Rojas novads, Latvija, LV - 3264

Tālrunis: +371 63232050, fakss: +371 63232054, e - pasts: roja@roja.lv

LĒMUMS

(Protokols Nr.4, 8.punkts)

Rojā

17.04.2018.

Nr.64

Par ikgadējo apmaksāto atvaļinājumu domes priekšsēdētājam

Ievērojot Rojas novada domes priekšsēdētājas E.Kārkliņas 09.04.2018. iesniegumu, pamatojoties uz Latvijas Republikas likuma „Par pašvaldībām” 21.panta pirmās daļas punktu 13),

Rojas novada dome nolemj:

1. Piešķirt Rojas novada domes priekšsēdētājam Evai Kārkliņai daļēju ikgadējo apmaksāto atvaļinājumu par laika periodu no 10.08.14. līdz 09.08.2015. no 2018.gada 20.aprīļa līdz 07.maijam ieskaitot.

2. Domes priekšsēdētājas Evas Kārkliņas atvaļinājuma laikā domes priekšsēdētāja pienākumus pildīt Rojas domes priekšsēdētāja vietniekam Haraldam Valdemāram, kuram uz domes priekšsēdētājas pienākumu pildīšanas laiku noteikt atlīdzību domes priekšsēdētājas amata atlīdzības līmenī.

Domes priekšsēdētāja

E.Kārkliņa



ROJAS NOVADA DOME

Reģistrācijas Nr. 90002644930

Zvejnieku iela 3, Roja, Rojas novads, Latvija, LV - 3264

Tālrunis: +371 63232050, fakss: +371 63232054, e - pasts: roja@roja.lv

LĒMUMS

(Protokols Nr.4, 9.punkts)

Rojā

17.04.2018.

Nr.65

Par pakalpojumu cenrāža apstiprināšanu Rojas Jūras zvejniecības muzeja filiālei Kaltenes klubs

Izskatot Rojas Jūras zvejniecības muzeja vadītājas Ineses Indriksones 2018. gada 03.aprīļa iesniegumu ar lūgumu apstiprināt Rojas Jūras zvejniecības muzeja filiāles Kaltenes klubs pakalpojumu cenrādi, pamatojoties uz Latvijas Republikas likuma “Par pašvaldībām” 21.panta pirmās daļas 14.punkta a), b) un g) apakšpunktiem,

Rojas novada dome nolemj:

Apstiprināt pakalpojumu cenrādi Rojas Jūras zvejniecības muzeja filiālei Kaltenes klubs maksas pakalpojumiem (pievienots – pielikums Nr.4).

Domes priekšsēdētāja

E.Kārklīņa

**ROJAS NOVADA DOME**

Reģistrācijas Nr. 90002644930

Zvejnieku iela 3, Roja, Rojas novads, Latvija, LV - 3264

Tālrunis: +371 63232050, fakss: +371 63232054, e - pasts: roja@roja.lv

APSTIPRINĀTIar Rojas novada domes
2018.gada 20. februāra
sēdes lēmumu Nr.65
(protokols Nr.4)**Rojas Jūras zvejniecības muzeja filiāles****KALTENES KLUBS****Pakalpojumu cenrādis**

N.p.k.	Pakalpojuma veids	Cena (EUR)	Mērvienība
1.	Telpu noma svinībām: - Stundā	20,00	Grupai
2.	Telpu noma svinībām (svinību zāle, nakšņošanas telpas) līdz 24 stundām	400,00	Grupai
3.	Telpu un āra teritorijas (āra atpūtas vieta, telšu vietas, svinību zāle, nakšņošanas telpas) noma pasākumiem līdz 24 stundām	450,00	Grupai
4.	Telpu noma semināriem, uzņēmumu sapulcēm, lekcijām, konferencēm: - 1 stunda; - Līdz 3 stundām; - Par katru nākamo stundu	15,00 30,00 +10,00	Grupai
5.	Projektoru un ekrāna noma (dienā)	20,00	
6.	Nakšņošana “Kaltenes klubs” ēkā, neizmantojot svinību zāli.	5,00	Personai
7.	Telts vieta: - divvietīgā - četrvietīgā telts (līdz 24 stundām) - piecvietīgā un lielāka telts	7,00 10,00	1 telts vieta

8.	Āra teritorijas noma pasākumiem (atpūtas vieta, automašīnu stāvlaukums, telšu vietu laukums):		Grupai
	- līdz 3 stundām	20,00	
	- par katru nākamo stundu	+5,00	
	- līdz 24 stundām	50,00	

Tūrisma aktivitāšu cenrādis

N.p.k.	Pakalpojuma veids	Cena (EUR)	Mērvienība
1.	Ekskursija (pārgājiens) pa Kaltēni – Kaltēnes akmeņainā jūrmala, burinieku būves vietas un jūrnieku dzimtas, putnu taka, Kaltēnes Kalvas ar gidu latviešu valodā:		Grupai
	- pārgājiens kājām;	25,00	
	- ar velosipēdiem;	20,00	
	- ar ekskursijas dalībnieku transportu	15,00	
	ar gidu svešvalodā:		
	- pārgājiens kājām;	35,00	
	- ar velosipēdiem;	30,00	
	- ar ekskursijas dalībnieku transportu	45,00	
2.	Meistarklase – “Vietējais kulinārais mantojums – tā jāvār ziv zup”	2,50	Personai
3.	Meistarklase – “Vietējais kulinārais mantojums – kā sudrabs pārtop zeltā”.	4,00	Personai

Domes priekšsēdētāja

E.Kārklīņa



ROJAS NOVADA DOME

Reģistrācijas Nr. 90002644930

Zvejnieku iela 3, Roja, Rojas novads, Latvija, LV - 3264

Tālrunis: +371 63232050, fakss: +371 63232054, e - pasts: roja@roja.lv

LĒMUMS

(Protokols Nr.4, 10.punkts)

Rojā

17.04.2018.

Nr.66

Par nekustamo īpašumu “Virši”, Rudē, Rojas novadā

Ievērojot 28.03.2018. Valsts zemes dienesta vēstuli Nr. 9-01/716651-1/1, Rojas novada pašvaldībai nepieciešams reģistrēt zemi “Virši”, Rudē, Rojas novadā, kadastra Nr. 8882 007 0420 0.9914 ha platībā zemesgrāmatā uz pašvaldības vārda. Pēc nekustamā īpašuma ierakstīšanas zemesgrāmatā uz pašvaldības vārda, pašvaldībai jāprivatizē minētā zeme, bez atlīdzības nodot īpašumā tās domājamās daļas personām, kuras privatizējušas dzīvokļus nekustamajā īpašumā “Virši”, Rudē, Rojas novadā, pamatojoties uz Latvijas Republikas likuma „Par pašvaldībām” 21.panta pirmās daļas punktu 17), likuma “Par valsts un pašvaldības dzīvojamo māju privatizāciju” 84.panta pirmo daļu un pārejas noteikumu 2.punktu

Pamatojoties uz likumu “Par valsts un pašvaldību zemes īpašuma tiesībām un to nostiprināšanu zemesgrāmatās” 3. panta otrās daļas 1. punktu, “Par nekustamā īpašuma ierakstīšanu zemesgrāmatā” 40. pantu, likuma „Par pašvaldībām” 21.panta pirmās daļas punktu 17), likuma “Par valsts un pašvaldības dzīvojamo māju privatizāciju” 84.panta pirmo daļu un pārejas noteikumu 2.punktu

Rojas novada dome nolemj:

1. Atbilstoši Latvijas Republikas likuma „Par valsts un pašvaldības zemes īpašuma tiesībām un to nostiprināšanu zemesgrāmatās” 3.panta piektās daļas punktam 1), reģistrēt zemesgrāmatā kā Rojas novada pašvaldībai piekrītošu zemi “Virši”, Rudē, Rojas novadā, kadastra Nr. 8882 007 0420, 0.9914 ha platībā (pievienots – pielikums Nr.5).

2. Pēc nekustamā īpašuma “Virši”, Rudē, Rojas novadā, reģistrācijas zemesgrāmatā uz pašvaldības vārda, privatizēt nekustamā īpašuma zemes vienību ar kadastra apzīmējumu 8882 007 0420, bez atlīdzības nododot tās domājamās daļas nekustamā īpašuma “Virši”, Rudē, Rojas novadā, dzīvokļu īpašniekiem proporcionāli, dzīvokļu īpašniekiem piederošo dzīvokļu platībai, tai skaitā – 425/3744 domājamās daļas dzīvokļa īpašuma “Virši” -1, Rudē, Rojas novadā, īpašniekam, 524/3744 domājamās daļas dzīvokļa īpašuma “Virši” - 2, Rudē, Rojas novadā, īpašniekam, 447/3744 domājamās daļas dzīvokļa īpašuma “Virši” - 3, Rudē, Rojas novadā, īpašniekam, 579/3744 domājamās daļas dzīvokļa īpašuma “Virši” - 4, Rudē, Rojas novadā, īpašniekam, 345/3744 domājamās daļas dzīvokļa īpašuma “Virši” - 5, Rudē, Rojas novadā,

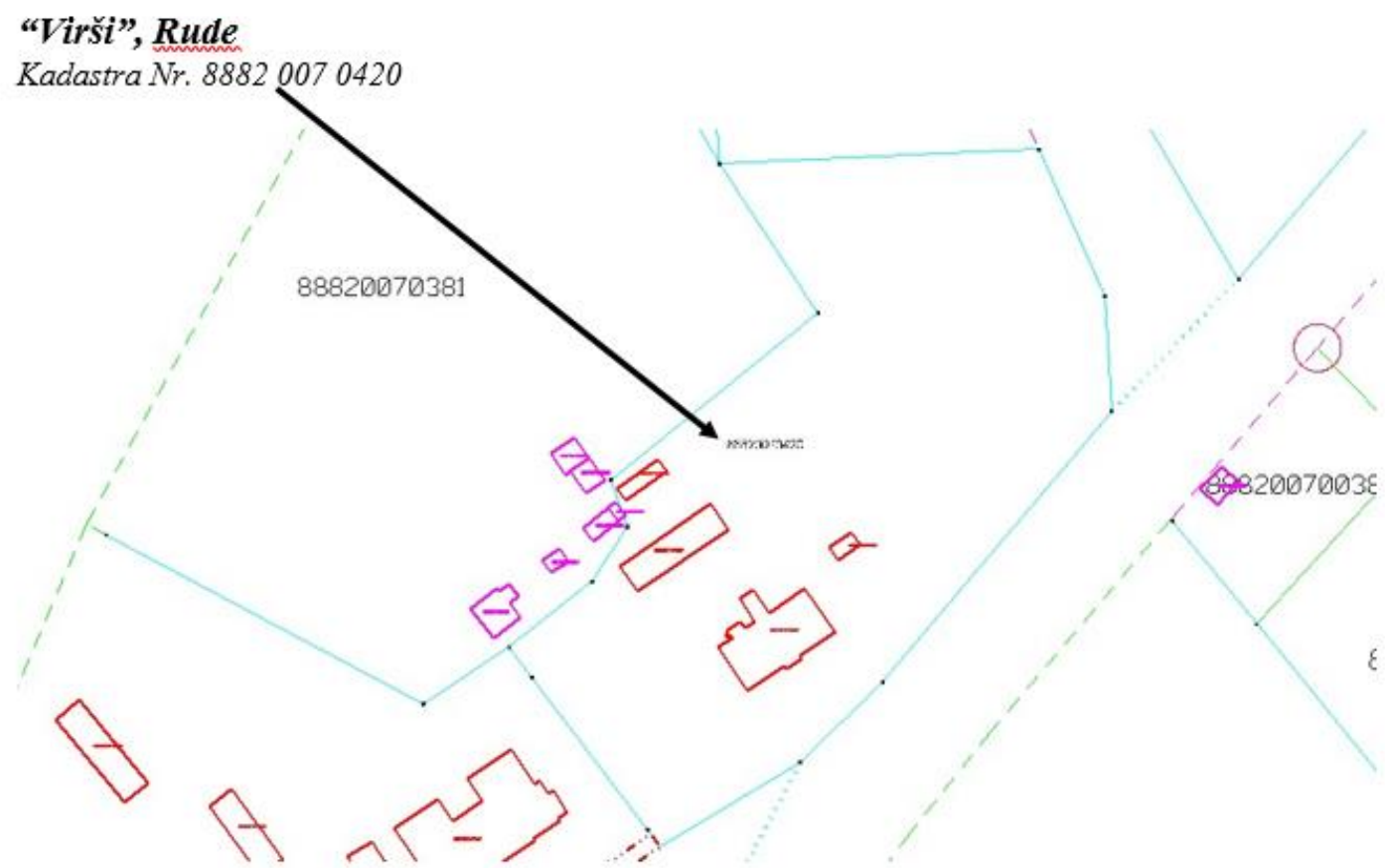
īpašniekam, 606/3744 domājamās daļas dzīvokļa īpašuma “Virši” - 6, Rudē, Rojas novadā, īpašniekam, 818/3744 domājamās daļas dzīvokļa īpašuma “Virši” - 7, Rudē, Rojas novadā, īpašniekam.

3. Lēmumu piecu dienu laikā pēc tā parakstīšanas nosūtīt Valsts zemes dienestam, Kurzemes reģionālajai nodaļai elektroniski parakstīta dokumenta veidā uz kac.liepaja@vzd.gov.lv.

4. Lēmumu var pārsūdzēt viena mēneša laikā no tā spēkā stāšanās brīža Administratīvās rajona tiesas Liepājas tiesu namā (pasta adrese – Lielajā ielā 4, Liepāja, LV – 3401).

Domes priekšsēdētāja

E.Kārkliņa



Domes priekšsēdētāja

E.Kārklīņa



ROJAS NOVADA DOME

Reģistrācijas Nr. 90002644930

Zvejnieku iela 3, Roja, Rojas novads, Latvija, LV - 3264

Tālrunis: +371 63232050, fakss: +371 63232054, e - pasts: roja@roja.lv

LĒMUMS

(Protokols Nr.4, 11.punkts)

Rojā

17.04.2018.

Nr.67

Par zemes ierīcības projekta apstiprināšanu nekustamajam īpašumam „Kalni”, Kaltene, Rojas novads

Rojas novada pašvaldībā iesniegts apstiprināšanai SIA „Latvijasmernieks.lv” Ziemeļkurzemes biroja zemes ierīkotāja Jāņa Rutka izstrādātais zemes ierīcības projekts nekustamajam īpašumam „Kalni”, Kaltene, Rojas novads.

Rojas novada dome konstatē:

1. Zemes ierīcības projekta izstrāde uzsākta, pamatojoties uz Rojas novada domes 2017. gada 19. decembra sēdes lēmumu Nr. 261, protokols Nr. 15., 20. punkts „Par zemes ierīcības projekta izstrādes uzsākšanu nekustamajam īpašumam „Kalni”, Rojas novads”.

2. Zemes ierīcības projekts, izstrādāts nekustamam īpašumam „Kalni”, Kaltene, Rojas novads ar kadastra Nr.8882 009 0050 zemes vienībai ar kadastra apzīmējumu 8882 009 0050 kopplatība 4,4404 ha, sadalīšanai divos atsevišķos īpašumos.

3. Nekustamā īpašuma „Kalni”, Kaltene, Rojas novadā, kadastra Nr.8882 009 0050 zemes vienībai ar kadastra pazīmējumu 8882 009 0050 esošais nekustamā īpašuma lietošanas mērķis ir – „Zeme, uz kuras galvenā saimnieciskā darbība ir lauksaimniecība” (NĪLM – kods 0101), „Zeme, uz kuras galvenā saimnieciskā darbība ir mežsaimniecība” (NĪLM – kods 0201) un „Individuālo dzīvojamo māju apbūve” (NĪLM – kods 0601), kas atbilst zemes eksplikācijai un faktiskajiem zemes lietošanas mērķiem, kuri pēc sadalīšanas ir:

Zemes vienībai (īpašumam) zemes ierīcības projektā Nr.1 ar kadastra apzīmējumu 8882 009 0704 kopplatībā 1,5916 ha, ir –

- „Zeme, uz kuras galvenā saimnieciskā darbība ir lauksaimniecība” (NĪLM – kods 0101) 1,2863 ha platībā, kas sastāv no zemes lietošanas veida:
 - ganības 1,2863 ha platībā.
- „Zeme, uz kuras galvenā saimnieciskā darbība ir mežsaimniecība” (NĪLM – kods 0201) 0,1926 ha platībā, kas sastāv no zemes lietošanas veida:
 - meži 0,1926 ha platībā.
- “Individuālo dzīvojamo māju apbūves zeme” (NĪLM – kods 0601) 0,1127 ha platībā, kas sastāv no zemes lietošanas veidiem:

- zeme zem ēkām un pagalmiem 0,0519 ha platībā;
- zeme zem ceļiem 0,0608 ha platībā.

Zemes vienībai (īpašumam) zemes ierīcības projektā Nr.2 ar kadastra apzīmējumu 8882 009 0705 kopplatībā 2,8488 ha, ir –

- „Zeme, uz kuras galvenā saimnieciskā darbība ir lauksaimniecība” (NĪLM – kods 0101) 1,6673 ha platībā, kas sastāv no zemes lietošanas veidiem:
 - ganības 1,6571 ha platībā;
 - zeme zem ūdens 0,0102 ha platībā.
- „Zeme, uz kuras galvenā saimnieciskā darbība ir mežsaimniecība” (NĪLM – kods 0201) 0,9036 ha platībā, kas sastāv no zemes lietošanas veidiem:
 - meži 0,7574 ha platībā;
 - zeme zem ūdens 0,1462 ha platībā.
- “Individuālo dzīvojamo māju apbūves zeme” (NĪLM – kods 0601) 0,2779 ha platībā, kas sastāv no zemes lietošanas veidiem:
 - zeme zem ēkām un pagalmiem 0,2170 ha platībā;
 - zeme zem ceļiem 0,0609 ha platībā.

4. Sadalīt nekustamo īpašumu “Kalni”, Kaltene, Rojas novads ar kadastra Nr. 8882 009 0050 zemes vienību ar kadastra apzīmējumu 8882 009 0050, atbilstoši zemes ierīcības projektam divās atsevišķās zemes vienībās un piešķirt/saglabāt tām sekojošus nosaukumus un adreses:

- Zemes vienībai (īpašumam) zemes ierīcības projektā Nr.1 ar kadastra apzīmējumu 8882 009 0704 piešķirt jaunu nosaukumu „Dūdas” un piešķirt jaunu adresi: “Dūdas”, Kaltene, Rojas nov., LV-3264;
- Zemes vienībai (īpašumam) zemes ierīcības projektā Nr.2 ar kadastra apzīmējumu 8882 009 0705 saglabāt esošo nosaukumu “Kalni” un saglabāt esošo adresi: “Kalni”, Kaltene, Rojas nov., LV – 3264.

5. Pamatojoties uz minēto, Administratīvo teritoriju un apdzīvoto vietu likuma 14. pantu “Ciemu un viensētu nosaukumi” un 15. pantu “Nosaukumu piešķiršanas nosacījumi”, Nekustamā īpašuma valsts kadastra likuma 9. pantu, Ministru kabineta 2016. gada 02. augusta noteikumu Nr. 505 „Zemes ierīcības projekta izstrādes noteikumi” 30. un 31. punktu, Ministru kabineta 20.06.2006. noteikumu Nr. 496 „Nekustamā īpašuma lietošanas mērķu klasifikācija un nekustamā īpašuma lietošanas mērķu noteikšanas un maiņas kārtība” 16.1., 17.2., 18. un 36. punktu, saskaņā ar Rojas novada domes 2017. gada 19. decembra sēdes lēmumu Nr. 261, protokols Nr. 15., 20. punkts „Par zemes ierīcības projekta izstrādes uzsākšanu nekustamajam īpašumam „Kalni”, Rojas novads”.

Rojas novada dome nolemj:

1. Apstiprināt zemes ierīcības projektu nekustamā īpašuma „Kalni”, Kaltene, Rojas novads, (kadastra Nr.8882 009 0050) zemes vienībai ar kadastra apzīmējumu 8882 009 0050 sadalīšanai (pievienots – pielikums Nr.6).

2. Sadalīt nekustamā īpašuma „Kalni”, Kaltene, Rojas novads, (kadastra Nr.8882 09 0050) zemes vienību ar kadastra apzīmējumu 8882 009 0050, atbilstoši zemes ierīcības

projektam divās atsevišķās zemes vienībās un piešķirt/saglabāt tām sekojošus nosaukumus un adreses:

- Zemes vienībai (īpašumam) zemes ierīcības projektā Nr.1 ar kadastra apzīmējumu 8882 009 0704 piešķirt jaunu nosaukumu „Dūdas” un piešķirt jaunu adresi: “Dūdas”, Kaltene, Rojas nov., LV-3264;
- Zemes vienībai (īpašumam) zemes ierīcības projektā Nr.2 ar kadastra apzīmējumu 8882 009 0705 saglabāt esošo nosaukumu “Kalni” un saglabāt esošo adresi: “Kalni”, Kaltene, Rojas nov., LV – 3264.

3. Zemes vienībai (īpašumam) zemes ierīcības projektā Nr.1 ar kadastra apzīmējumu 8882 009 0704 kopplatībā 1,5916 ha noteikt zemes lietošanas mērķus:

- „Zeme, uz kuras galvenā saimnieciskā darbība ir lauksaimniecība” (NĪLM – kods 0101) 1,2863 ha platībā;
- „Zeme, uz kuras galvenā saimnieciskā darbība ir mežsaimniecība” (NĪLM – kods 0201) 0,1926 ha platībā;
- “Individuālo dzīvojamo māju apbūves zeme” (NĪLM – kods 0601) 0,1127 ha platībā.

4. Zemes vienībai (īpašumam) zemes ierīcības projektā Nr.2 ar kadastra apzīmējumu 8882 009 0705 kopplatībā 2,8488 ha noteikt zemes lietošanas mērķus:

- „Zeme, uz kuras galvenā saimnieciskā darbība ir lauksaimniecība” (NĪLM – kods 0101) 1,6673 ha platībā;
- „Zeme, uz kuras galvenā saimnieciskā darbība ir mežsaimniecība” (NĪLM – kods 0201) 0,9036 ha platībā;
- “Individuālo dzīvojamo māju apbūves zeme” (NĪLM – kods 0601) 0,2779 ha platībā.

5. Lēmumu piecu darbdienu laikā pēc tā parakstīšanas nosūtīt ar drošu elektronisko parakstu zemes ierīcības projekta izstrādātājam SIA „Latvijasmernieks.lv” Ziemeļkurzemes biroja zemes ierīkotājam Jānim Rutkim uz e-pastu: janis.rutkis@latvijasmernieks.lv.

6. Lēmumu var apstrīdēt viena mēneša laikā no tā spēkā stāšanās brīža Rojas novada domē, iesniedzot iesniegumu Rojas novada domē, Zvejnieku ielā 3, Rojā, Rojas nov., LV – 3264.

Domes priekšsēdētāja

E.Kārklīņa



ROJAS NOVADA DOME

Reģistrācijas Nr. 90002644930

Zvejnieku iela 3, Roja, Rojas novads, Latvija, LV - 3264

Tālrunis: +371 63232050, fakss: +371 63232054, e - pasts: roja@roja.lv

LĒMUMS

(Protokols Nr.4, 12.punkts)

Rojā

17.04.2018.

Nr.68

Par nekustamo īpašumu “Sakņu pagrabs”, Rojas novadā

Rojas novada domē 23.03.2018. saņemti [...] iesniegumi ar lūgumu izveidot atsevišķu būvju īpašumu “Sakņu pagrabs”, Rudē, Rojas novadā. Mairis Kučers lūdz noslēgt zemes nomas līgumu uz ½ domājamo daļu no nekustamā īpašuma “Sakņu pagrabs” zemi, sakarā ar izbeigtajām zemes lietošanas tiesībām.

Rojas novada dome konstatē:

1. Nekustamais īpašums “Sakņu pagrabs”, Rudē, Rojas novadā, kadastra Nr. 8882 007 0260 sastāv no vienas zemes vienības ar kadastra apzīmējumu 8882 007 0260 (kopplatība 0.4310 ha).

2. [...].

3. Uz zemes gabala ar kadastra apzīmējumu 8882 007 0260 atrodas ēka – pagrabs ar kadastra apzīmējumu 8882 007 0260 001, kas nav ierakstīts zemesgrāmatā.

4. [...].

5. [...] jāizbeidz zemes lietošanas tiesības, jo viņš zemi nav izpircis likumā noteiktā kārtībā un īpašumtiesības uz zemi nav atjaunojamas.

Pamatojoties uz 1937. gada Civillikuma ievada, mantojuma tiesību un lietu tiesību daļas spēkā stāšanās laiku un piemērošanas kārtību 14. pantu, Latvijas Republikas likumu „Par nekustamā īpašuma ierakstīšanu zemesgrāmatās” 14. pantu, lai nodrošinātu minētās būves tiesību sakārtošanu, Pamatojoties uz „Valsts un pašvaldību īpašuma privatizācijas un privatizācijas sertifikātu izmantošanas pabeigšanas likuma” 25.panta pirmās daļas punktu 2), ievērojot likuma „Par valsts un pašvaldības zemes īpašuma tiesībām un to nostiprināšanu zemesgrāmatās” 3.panta piektās daļas punktu 2), uz likumu „Par zemes reformas pabeigšanu lauku apvidos” 18. pantu, lai nodrošinātu minētās zemes lietošanas tiesību sakārtošanu,

Rojas novada dome nolemj:

1. Izbeigt zemes lietošanas tiesības uz ½ domājamo daļu no “Sakņu pagrabs”, Rudē, Rojas novadā [...].

2. Atbilstoši Latvijas Republikas likuma „Par valsts un pašvaldības zemes īpašuma tiesībām un to nostiprināšanu zemesgrāmatās” 3.panta piektās daļas punktam 1), reģistrēt zemesgrāmatā kā Rojas novada pašvaldībai piekrītošu 1/2 domājamo daļu no nekustamā īpašuma „Sakņu pagrabs”, Rudē, Rojas novadā, kadastra Nr. 8882 007 0260, (kopplatība 0.4310 ha) 0.2155 ha platībā (pievienots – pielikums Nr.7).

3. Izveidot būvju īpašumu “Sakņu pagrabs”, Rudē, Rojas novadā, sastāvošu no pagraba ar kadastra apzīmējumu 8882 007 0260 001 un piešķirt būvju īpašumam nosaukumu “Sakņu pagrabs”, Rude, Rojas novads.

4. Lēmumu piecu dienu laikā pēc tā parakstīšanas nosūtīt [..].

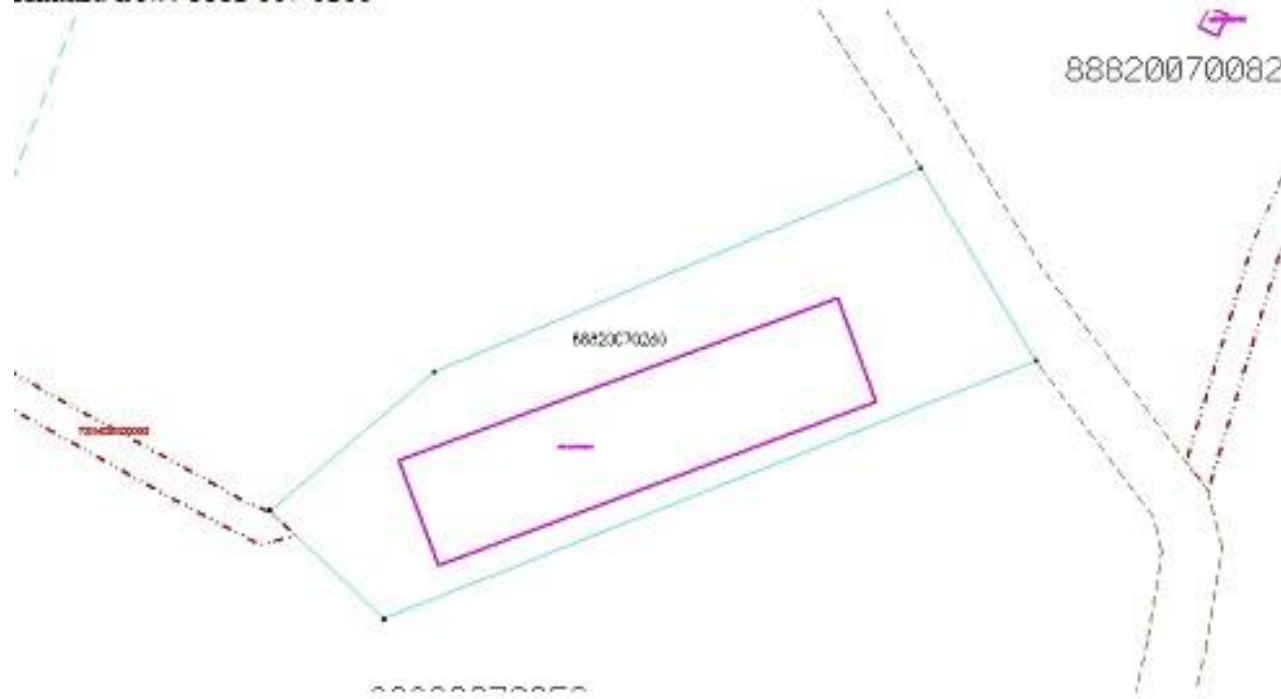
5. Lēmumu piecu dienu laikā pēc tā parakstīšanas nosūtīt Valsts zemes dienestam, Kurzemes reģionālajai nodaļai elektroniski parakstīta dokumenta veidā uz kac.liepaja@vzd.gov.lv.

6. Lēmumu var pārsūdzēt viena mēneša laikā no tā spēkā stāšanās brīža Administratīvās rajona tiesas Liepājas tiesu namā (pasta adrese – Lielajā ielā 4, Liepāja, LV – 3401).

Domes priekšsēdētāja

E.Kārklīņa

Sakņu pagrabs
Kadastra Nr. 8882 007 0260



Izdruka no Kadastra kartes

Domes priekšsēdētāja

E.Kārklīņa



ROJAS NOVADA DOME

Reģistrācijas Nr. 90002644930

Zvejnieku iela 3, Roja, Rojas novads, Latvija, LV - 3264

Tālrunis: +371 63232050, fakss: +371 63232054, e - pasts: roja@roja.lv

LĒMUMS

(Protokols Nr.4, 13.punkts)

Rojā

17.04.2018.

Nr.69

Par nekustamo īpašumu “Rudes Katlumāja”, Rudē, Rojas novadā

Rojas novada dome konstatējusi, ka nekustamā īpašuma “Rudes Katlumāja”, Rudē, Rojas novadā, kadastra Nr. 8882 007 0470 ar kadastra apzīmējumu 8882 007 0470 esošajai būvei – katlu mājai bez kadastra apzīmējuma, nepieciešams piešķirt adresi un nosaukumu, kā arī īpašumu reģistrēt zemesgrāmatā uz Rojas novada pašvaldības vārda, saskaņā ar Rojas novada domes 29.09.2008. lēmuma Nr. 1 (protokols Nr. 6) “Par pašvaldības zemes izvērtēšanu” 1. punkta 154. apakšpunktu.

Pamatojoties uz likumu “Par valsts un pašvaldību zemes īpašuma tiesībām un to nostiprināšanu zemesgrāmatās” 3. panta otrās daļas 1. punktu, uz 2015. gada 8. decembra Ministru kabineta noteikumiem Nr. 698 „Adresācijas noteikumi” 2. punkta 2.9 apakšpunktu, 9. punktu, 15. punktu, „Par valsts un pašvaldības zemes īpašuma tiesībām un to nostiprināšanu zemesgrāmatās” 3.panta piektās daļas punktu 1),

Rojas novada dome nolemj:

1. Nekustamam īpašumam ar kadastra Nr. 8882 007 0470 un kadastra apzīmējumu 8882 007 0470 un uz zemes vienības esošai būvei – katlu mājai bez kadastra apzīmējuma piešķirt nosaukumu un adresi – “Rudes Katlumāja”, Rude, Rojas novads.

2. Atbilstoši Latvijas Republikas likuma „Par valsts un pašvaldības zemes īpašuma tiesībām un to nostiprināšanu zemesgrāmatās” 3.panta piektās daļas punktam 1), reģistrēt zemesgrāmatā kā Rojas novada pašvaldībai piekrītošu zemi “Rude Katlumāja”, Rudē, Rojas novadā, kadastra Nr. 8882 007 0470, 0.3000 ha platībā (vairāk vai mazāk, kā izrādīsies uzmērot dabā) (pievienots – pielikums Nr.8).

3. Lēmumu piecu dienu laikā pēc tā parakstīšanas nosūtīt Valsts zemes dienestam, Kurzemes reģionālajai nodaļai elektroniski parakstīta dokumenta veidā uz kac.liepaja@vzd.gov.lv.

4. Lēmumu var pārsūdzēt viena mēneša laikā no tā spēkā stāšanās brīža Administratīvās rajona tiesas Liepājas tiesu namā (pasta adrese – Lielajā ielā 4, Liepāja, LV – 3401).

Domes priekšsēdētāja

E.Kārklīņa

Rudes Katlumāja
Kadastra Nr. 8882 007 0470



Izdruka no ortofoto kartes, topografija.lv

Domes priekšsēdētāja

E.Kārklīņa



ROJAS NOVADA DOME

Reģistrācijas Nr. 90002644930

Zvejnieku iela 3, Roja, Rojas novads, Latvija, LV - 3264

Tālrunis: +371 63232050, fakss: +371 63232054, e - pasts: roja@roja.lv

LĒMUMS

(Protokols Nr.4, 14.punkts)

Rojā

17.04.2018.

Nr.70

Par zemes vienības atdalīšanu no nekustamā īpašuma „Zāles”, Rudē, Rojas novadā

Rojas novada domē saņemts [...] iesniegums (reģistrēts Nr.3-10/274, 05.04.2018.), kurā lūgts atļaut no nekustamā īpašuma „Zāles”, Rudē, Rojas novadā (kadastra Nr. 8882 007 0253) atdalīt zemes vienību 1,2342 ha platībā ar kadastra apzīmējumu 8882 007 0399, piešķirot tai jaunu nosaukumu „Lapši”.

Rojas novada dome konstatē:

1. Nekustamais īpašums „Zāles”, Rudē, Rojas novadā (kadastra Nr. 8882 007 0253, kopplatība 54,7234 ha), sastāv no 19 (deviņpadsmit) zemes vienībām.

2. Nekustamais īpašums pieder [...].

3. Prasītājs vēlas sadalīt nekustamo īpašumu „Zāles”, Rudē, Rojas novadā (kadastra Nr. 8882 007 0253, kopplatība 54,7234 ha), no kopējā īpašuma atdalot zemes vienību ar kadastra apzīmējumu 8882 007 0399 (platība 1,2342 ha) un piešķirt tai jaunu nosaukumu „Lapši”, sadalīšanas mērķis: atdalīt un pēc tam atsavināt no līdzšinējā īpašuma zemes vienību ar kadastra apzīmējumu 8882 007 0399.

4. Pēc Kadastra informācijas sistēmas datiem, nekustamā īpašuma zemes vienībai ar kadastra apzīmējumu 8882 007 0399 noteiktais zemes lietošanas mērķis atbilst zemes eksplikācijai un faktiskajam zemes lietošanas mērķim, tāpēc nav nepieciešams to mainīt, saglabājot esošo zemes lietošanas mērķi:

- atdalāmajai zemes vienībai ar kadastra apzīmējumu 8882 007 0399, 1,2342 ha platībā saglabāt esošo zemes lietošanas mērķi: „*Lauksaimnieciska rakstura uzņēmumu apbūve*” (NĪLM – kods 1003) 1,2342 ha platībā, kas sastāv no zemes lietošanas veida: zeme zem ēkām un pagalmiem 1,2342 ha platībā;

5. Atdalāmā zemes vienība ar kadastra apzīmējumu 8882 007 0399 (platība 1,2342 ha) nav adresācijas objekts.

Izvērtējot novada domes rīcībā esošo informāciju par to, kādas ir nekustamā īpašuma “Zāles”, Rudē, Rojas novadā (kadastra Nr. 8882 007 0253) eksplikācijas un izvērtējot lietderības apsvērumus, pamatojoties uz likuma „Par pašvaldībām” 15. panta 13. punktu, kas nosaka pašvaldības autonomo funkciju – saskaņā ar attiecīgās pašvaldības teritorijas plānojumu noteikt zemes izmantošanas un apbūves kārtību, 21.panta pirmās daļas 23.punktu,

„Administratīvā procesa likuma” 67.panta piekto daļu, 84.pantu, 86.panta pirmo daļu, „Nekustamā īpašuma valsts kadastra likuma” 9.panta pirmās daļas 1.punktu, Ministru kabineta 20.06.2006. noteikumu Nr.496 „Nekustamā īpašuma lietošanas mērķu klasifikācija un nekustamā īpašuma lietošanas mērķu noteikšanas un maiņas kārtība” punktiem 16., 17.2., 18. un 36. punktu, „Zemes ierīcības likuma” 8.pantu, „Administratīvo teritoriju un apdzīvoto vietu likuma” 14.pantu un Rojas novada teritorijas plānojumu,

Rojas novada dome nolemj:

1. Atļaut sadalīt nekustamo īpašumu “Zāles”, Rudē, Rojas novadā (kadastra Nr. 8882 007 0253, kopplatība 54,7234 ha), atdalot zemes vienību ar kadastra apzīmējumu 8882 007 0399 (1,2342 ha platībā), (pievienots – pielikums Nr.9).

2. Atdalītai zemes vienībai ar kadastra apzīmējumu 8882 007 0399 piešķirt jaunu nosaukumu „Lapši”.

3. Atdalītai zemes vienībai (īpašumam) ar kadastra apzīmējumu 8882 007 0399, 1,2342 ha platībā, saglabāt esošo zemes lietošanas mērķi „Lauksaimnieciska rakstura uzņēmumu apbūve” (NĪLM – kods 1003) 1,2342 ha platībā.

4. Lēmumu piecu darbdienu laikā pēc tā parakstīšanas nosūtīt iesnieguma iesniedzējam [..].

5. Lēmumu piecu darbdienu laikā pēc tā parakstīšanas nosūtīt Valsts zemes dienestam, Kurzemes reģionālajai nodaļai, Graudu ielā 27/29, Liepājā, LV-3401.

6. Lēmumu var pārsūdzēt viena mēneša laikā no tā spēkā stāšanās brīža Administratīvās rajona tiesas Liepājas tiesu namā, Lielajā ielā 4, Liepājā, LV – 3401.

Domes priekšsēdētāja

E.Kārklīņa



Domes priekšsēdētāja

E.Kārklīņa



ROJAS NOVADA DOME

Reģistrācijas Nr. 90002644930

Zvejnieku iela 3, Roja, Rojas novads, Latvija, LV - 3264

Tālrunis: +371 63232050, fakss: +371 63232054, e - pasts: roja@roja.lv

LĒMUMS

(Protokols Nr.4, 15.punkts)

Rojā

17.04.2018.

Nr.71

Par zemes ierīcības projekta apstiprināšanu nekustamā īpašumā „Silupji”, Roja, Rojas novads, zemes vienībai ar kadastra apzīmējumu 8882 008 0373

Rojas novada pašvaldībā iesniegts apstiprināšanai SIA „Metrum” sertificētas zemes ierīkotājas [...] izstrādātais zemes ierīcības projekts nekustamā īpašuma „Silupji”, Roja, Rojas novads zemes vienībai ar kadastra apzīmējumu 8882 008 0373.

Rojas novada dome konstatē:

1. Zemes ierīcības projekta izstrāde uzsākta, pamatojoties uz Rojas novada domes 2017.gada 19.decembra sēdes lēmumu Nr. 263, (Protokols Nr. 15, 22. punkts „Par zemes ierīcības projekta izstrādes uzsākšanu nekustamajam īpašumam „Silupji”, Roja, Rojas novads”.

2. Zemes ierīcības projekts, izstrādāts nekustamam īpašumam „Silupji”, Roja, Rojas novads ar kadastra Nr.8882 008 0373 zemes vienībai ar kadastra apzīmējumu 8882 008 0373 kopplatība 1,2270 ha, sadalīšanai 3 (trīs) atsevišķos īpašumos.

3. Nekustamā īpašuma „Silupji”, Roja, Rojas novads (kadastra Nr.8882 008 0373) zemes vienībai ar kadastra pazīmējumu 8882 008 0373 esošie nekustamā īpašuma lietošanas mērķi ir – „Zeme, uz kuras galvenā saimnieciskā darbība ir lauksaimniecība” (NĪLM – kods 0101), “Vienstāva un divstāvu daudzdzīvokļu māju apbūve” (NĪLM – kods 0701) un „Rūpnieciskās ražošanas uzņēmumu apbūve” (NĪLM – kods 1001), kuri atbilst zemes eksplikācijai un faktiskajiem zemes lietošanas mērķiem, kuri:

- 1) Zemes vienībai (īpašumam) zemes ierīcības projektā Nr.1 ar kadastra apzīmējumu 8882 008 1160 kopplatībā 0,2456 ha, ir –
 - „Zeme, uz kuras galvenā saimnieciskā darbība ir lauksaimniecība” (NĪLM – kods 0101) 0,1256 ha platībā, kas sastāv no zemes lietošanas veidiem:
 - pļavas 0,0186 ha platībā;
 - krūmāji 0,0915 ha platībā;
 - zem ūdens 0,0155 ha platībā;
 - „Vienstāva un divstāvu daudzdzīvokļu māju apbūve” (NĪLM – kods 0201) 0,1200 ha platībā, kas sastāv no zemes lietošanas veida:
 - zeme zem ēkām un pagalmiem 0,1200 ha platībā.

2) Zemes vienībai (īpašumam) zemes ierīcības projektā Nr.2 ar kadastra apzīmējumu 8882 008 1161 kopplatībā 0,7476 ha, ir –

- „Zeme, uz kuras galvenā saimnieciskā darbība ir lauksaimniecība” (NĪLM – kods 0101) 0,4323 ha platībā, kas sastāv no zemes lietošanas veidiem:
 - pļavas 0,2184 ha platībā;
 - krūmāji 0,1830 ha platībā;
 - zem ūdens 0,0309 ha platībā;
- “Rūpnieciskās ražošanas uzņēmumu apbūve” (NĪLM – kods 1001) 0,3153 ha platībā, kas sastāv no zemes lietošanas veidiem:
 - pļavas 0,0151 ha platībā;
 - krūmāji 0,0119 ha platībā;
 - zeme zem ēkām un pagalmiem 0,2883 ha platībā;

3) Zemes vienībai (īpašumam) zemes ierīcības projektā Nr.3 ar kadastra apzīmējumu 8882 008 1162 kopplatībā 0,2338 ha, ir –

- „Zeme, uz kuras galvenā saimnieciskā darbība ir lauksaimniecība” (NĪLM – kods 0101) 0,1138 ha platībā, kas sastāv no zemes lietošanas veidiem:
 - pļavas 0,0186 ha platībā;
 - krūmāji 0,0797 ha platībā;
 - zem ūdens 0,0155 ha platībā;
- „Vienstāva un divstāvu daudzdzīvokļu māju apbūve” (NĪLM – kods 0201) 0,1200 ha platībā, kas sastāv no zemes lietošanas veida:
 - zeme zem ēkām un pagalmiem 0,1200 ha platībā.

4. Sadalīt nekustamā īpašuma “Silupji”, Roja, Rojas novads (kadastra Nr.8882 008 0373) zemes vienību ar kadastra apzīmējumu 8882 008 0373, atbilstoši zemes ierīcības projektam 3 (trīs) atsevišķās zemes vienībās un piešķirt tām sekojošus nosaukumus un adreses:

- Zemes vienībai (īpašumam) zemes ierīcības projektā Nr.1 ar kadastra apzīmējumu 8882 008 1160 piešķirt jaunu nosaukumu un adresi - Miera iela 7, Roja, Rojas nov., LV - 3264;
- Zemes vienībai (īpašumam) zemes ierīcības projektā Nr.2 ar kadastra apzīmējumu 8882 008 1161 piešķirt jaunu nosaukumu un adresi - Miera iela 3, Roja, Rojas nov., LV - 3264;
- Zemes vienībai (īpašumam) zemes ierīcības projektā Nr.3 ar kadastra apzīmējumu 8882 008 1162 piešķirt jaunu nosaukumu un adresi Strauta iela 17, Roja, Rojas nov., LV – 3264.

Pamatojoties uz minēto, Administratīvo teritoriju un apdzīvoto vietu likuma 14.pantu “Ciemu un viensētu nosaukumi” un 15.pantu “Nosaukumu piešķiršanas nosacījumi”, Nekustamā īpašuma valsts kadastra likuma 9.pantu, Ministru kabineta 2016.gada 02.augusta noteikumu Nr. 505 „Zemes ierīcības projekta izstrādes noteikumi” 30. un 31. punktu, Ministru kabineta 20.06.2006. noteikumu Nr. 496 „Nekustamā īpašuma lietošanas mērķu klasifikācija un nekustamā īpašuma lietošanas mērķu noteikšanas un maiņas kārtība” 16.1., 17.2., 18. un 36. punktu, saskaņā ar Rojas novada domes 2017.gada 19.decembra sēdes lēmumu Nr. 263 (Protokols Nr. 15. 22.punkts) „Par zemes ierīcības projekta izstrādes uzsākšanu nekustamajam īpašumam “Silupji”, Rojas novads”.

Rojas novada dome nolemj:

1. Apstiprināt zemes ierīcības projektu nekustamā īpašuma „Silupji”, Roja, Rojas novads, (kadastra Nr.8882 008 0373) zemes vienībai ar kadastra apzīmējumu 8882 008 0373 sadalīšanai (pievienots – pielikums Nr.10).

2. Sadalīt nekustamā īpašuma „Silupji”, Roja, Rojas novads, (kadastra Nr.8882 008 0373) zemes vienību ar kadastra apzīmējumu 8882 008 0373, atbilstoši zemes ierīcības projektam 3 (trīs) atsevišķās zemes vienībās un piešķirt tām sekojošus nosaukumus un adreses:

- Zemes vienībai (īpašumam) zemes ierīcības projektā Nr.1 ar kadastra apzīmējumu 8882 008 1160 piešķirt jaunu nosaukumu un adresi - Miera iela 7, Roja, Rojas nov., LV - 3264;
- Zemes vienībai (īpašumam) zemes ierīcības projektā Nr.2 ar kadastra apzīmējumu 8882 008 1161 piešķirt jaunu nosaukumu un adresi - Miera iela 3, Roja, Rojas nov., LV - 3264;
- Zemes vienībai (īpašumam) zemes ierīcības projektā Nr.3 ar kadastra apzīmējumu 8882 008 1162 piešķirt jaunu nosaukumu un adresi Strauta iela 17, Roja, Rojas nov., LV – 3264.

3. Noteikt zemes vienībai (īpašumam) zemes ierīcības projektā Nr.1 ar kadastra apzīmējumu 8882 008 1160 kopplatībā 0,2456 ha zemes lietošanas mērķus:

- „Zeme, uz kuras galvenā saimnieciskā darbība ir lauksaimniecība” (NĪLM – kods 0101) 0,1256 ha platībā;
- „Vienstāva un divstāvu daudzdzīvokļu māju apbūve” (NĪLM – kods 0201) 0,1200 ha platībā.

4. Noteikt zemes vienībai (īpašumam) zemes ierīcības projektā Nr.2 ar kadastra apzīmējumu 8882 008 1161 kopplatībā 0,7476 ha zemes lietošanas mērķus:

- „Zeme, uz kuras galvenā saimnieciskā darbība ir lauksaimniecība” (NĪLM – kods 0101) 0,4323 ha platībā;
- “Rūpnieciskās ražošanas uzņēmumu apbūve” (NĪLM – kods 1001) 0,3153 ha platībā.

5. Noteikt zemes vienībai (īpašumam) zemes ierīcības projektā Nr.2 ar kadastra apzīmējumu 8882 008 1162 kopplatībā 0,2338 ha zemes lietošanas mērķus:

- „Zeme, uz kuras galvenā saimnieciskā darbība ir lauksaimniecība” (NĪLM – kods 0101) 0,1138 ha platībā;
- „Vienstāva un divstāvu daudzdzīvokļu māju apbūve” (NĪLM – kods 0201) 0,1200 ha platībā.

6. Lēmumu piecu darbdienu laikā pēc tā parakstīšanas nosūtīt ar drošu elektronisko parakstu zemes ierīcības projekta izstrādātājam SIA “Metrum” Talsu birojam uz e-pastu: talsi@metrum.lv.

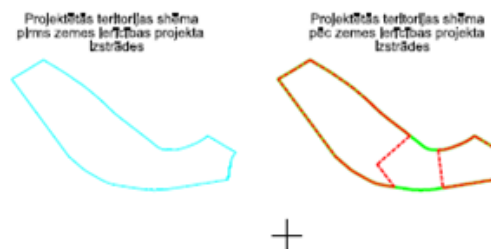
7. Lēmumu var apstrīdēt viena mēneša laikā no tā spēkā stāšanās brīža Rojas novada domē, iesniedzot iesniegumu Rojas novada domē, Zvejnieku ielā 3, Rojā, Rojas nov., LV – 3264.

Domes priekšsēdētāja

E.Kārklīņa

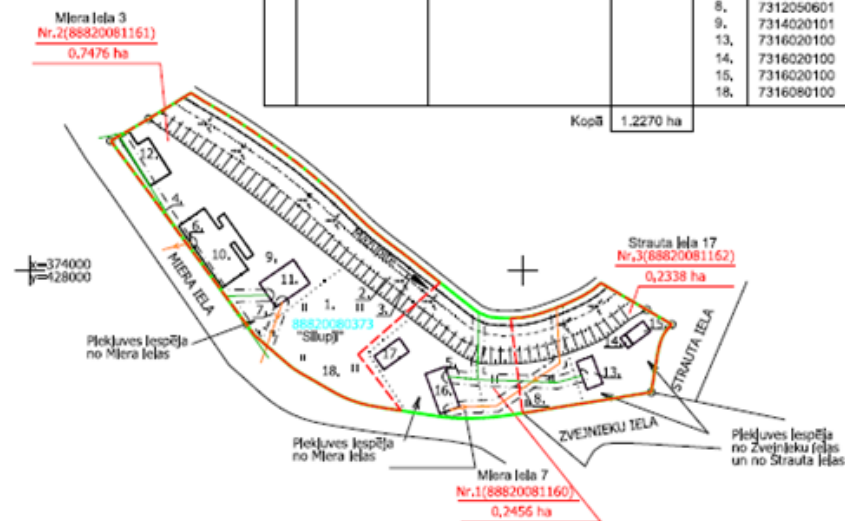
„Par zemes ierīcības projekta apstiprināšanu nekustamajam īpašumam „Silupji”, Roja, Rojas novads”

ZEMES IERĪCĪBAS PROJEKTS



Esošās zemes vienības	
kadastra apzīmējums	Platība
88820080373	1,2270 ha

Nr.	Projektējamās zemes vienības		Aprēķinājumi				
	Platības no esošajām zemes vienībām	Platība*	Kārtas Nr.	Klasifikācijas kods			
1. "Silupji" Miera iela 7 88820081160	0,2456 ha no 88820080373	0,2456 ha	1.	7311010300			
			2.	7311020105			
			3.	7311050200			
			5.	7312040200			
			8.	7312050601			
			9.	7314020101			
			16.	7316020100			
			17.	7316020100			
			18.	7316080100			
			2. Miera iela 3 88820081161	0,7476 ha no 88820080373	0,7476 ha	1.	7311010300
						2.	7311020105
						3.	7311050200
						4.	7312040200
						6.	7312050601
						7.	7312050601
						9.	7314020101
						10.	7316020100
						11.	7316020100
12.	7316020100						
18.	7316080100						
3. Strauta iela 17 88820081162	0,2338 ha no 88820080373	0,2338 ha				1.	7311010300
			2.	7311020105			
			3.	7311050200			
			5.	7312040200			
			8.	7312050601			
			9.	7314020101			
			13.	7316020100			
			14.	7316020100			
			15.	7316020100			
			18.	7316080100			
			Kopā			1,2270 ha	



Domes priekšsēdētāja

E.Kārklīņa



ROJAS NOVADA DOME

Reģistrācijas Nr. 90002644930

Zvejnieku iela 3, Roja, Rojas novads, Latvija, LV - 3264

Tālrunis: +371 63232050, fakss: +371 63232054, e - pasts: roja@roja.lv

LĒMUMS

(Protokols Nr.4, 16.punkts)

Rojā

17.04.2018.

Nr.72

Par amatu un mēnešalgu saraksta apstiprināšanu

Pamatojoties uz „Valsts un pašvaldību institūciju amatpersonu un darbinieku atlīdzības likumu” un likuma „Par pašvaldībām” 21.panta 13. punktu un 27.punktu,

Rojas novada dome nolemj:

1. Apstiprināt ar 2018.gada 02.maiju grozīto Amatu klasificēšanas rezultātu apkopojumu un Rojas novada pašvaldības darbinieku individuālā mēnešalga un novērtēšanas rezultātu apkopojumu Brīvā laika pavadīšanas un jauniešu centrs “Strops” jaunatnes lietu speciālistam un izdarīt grozījumus Rojas novada domes 2017.gada 19.decembra sēdes lēmuma Nr.250 „Par amatu un mēnešalgu saraksta apstiprināšanu”.

2. Apstiprināt ar 2018.gada 02.maiju grozīto Amatu klasificēšanas rezultātu apkopojumu un Rojas novada pašvaldības darbinieku individuālā mēnešalga un novērtēšanas rezultātu apkopojumu Brīvā laika pavadīšanas un jauniešu centrs “Strops” interešu pulciņa audzinātājam un izdarīt grozījumus Rojas novada domes 2017.gada 19.decembra sēdes lēmuma Nr.250 „Par amatu un mēnešalgu saraksta apstiprināšanu”.

Domes priekšsēdētāja

E.Kārkliņa



ROJAS NOVADA DOME

Reģistrācijas Nr. 90002644930

Zvejnieku iela 3, Roja, Rojas novads, Latvija, LV - 3264

Tālrunis: +371 63232050, fakss: +371 63232054, e - pasts: roja@roja.lv

LĒMUMS

(Protokols Nr.4, 17.punkts)

Rojā

17.04.2018.

Nr.73

Par zemes ierīcības projekta apstiprināšanu nekustamā īpašumā „Silupji”, Roja, Rojas novads, zemes vienībai ar kadastra apzīmējumu 8882 008 0653

Rojas novada pašvaldībā iesniegts apstiprināšanai SIA „Metrum” sertificētas zemes ierīkotājas [...] izstrādātais zemes ierīcības projekts nekustamā īpašuma, „Silupji”, Roja, Rojas novads, zemes vienībai ar kadastra apzīmējumu 8882 008 0653, kopplatībā 29,3908 ha.

Rojas novada dome konstatē:

1. Zemes ierīcības projekta izstrāde uzsākta, pamatojoties uz Rojas novada domes 2017.gada 19.decembra sēdes lēmumu Nr. 264, (Protokols Nr. 15, 23. punkts „Par zemes ierīcības projekta izstrādes uzsākšanu nekustamajam īpašumam „Silupji”, Rojas novads”.

2. Zemes ierīcības projekts, izstrādāts nekustamam īpašumam „Silupji”, Rojas novads ar kadastra Nr.8882 008 0373 zemes vienībai ar kadastra apzīmējumu 8882 008 0653 kopplatība 9,0638 ha, sadalīšanai 8 (astoņos) atsevišķos īpašumos.

3. Nekustamā īpašuma „Silupji”, Rojas novads, kadastra Nr.8882 008 0373 zemes vienībai ar kadastra pazīmējumu 8882 008 0653 esošais nekustamā īpašuma lietošanas mērķis ir – „Zeme, uz kuras galvenā saimnieciskā darbība ir lauksaimniecība” (NĪLM – kods 0101), „Zeme, uz kuras galvenā saimnieciskā darbība ir mežsaimniecība” (NĪLM – kods 0201) un „Trīs, četru un piecu stāvu daudzdzīvokļu māju apbūve” (NĪLM – kods 0702) un “Transporta līdzekļu garāžu apbūve” (NĪLM – kods 1104), kas atbilst zemes eksplikācijai un faktiskajiem zemes lietošanas mērķiem, kuri:

Zemes vienībai (īpašumam) zemes ierīcības projektā Nr.1 ar kadastra apzīmējumu 8882 008 1163 kopplatībā 5,1442 ha, ir –

- „Zeme, uz kuras galvenā saimnieciskā darbība ir lauksaimniecība” (NĪLM – kods 0101) 0,8835 ha platībā, kas sastāv no zemes lietošanas veida:
 - pļavas 0,8835 ha platībā;
- „Zeme, uz kuras galvenā saimnieciskā darbība ir mežsaimniecība” (NĪLM – kods 0201) 4,1407 ha platībā, kas sastāv no zemes lietošanas veida:
 - meži 4,1407 ha platībā.

- “Neapgūta daudzdzīvokļu māju apbūves zeme” (NĪLM – kods 0700) 0,1200 ha platībā, kas sastāv no zemes lietošanas veida:

- pļavas 0,1200 ha platībā.

Zemes vienībai (īpašumam) zemes ierīcības projektā Nr.2 ar kadastra apzīmējumu 8882 008 1164 kopplatībā 0,1366 ha, ir –

- „Transporta līdzekļu garāžu apbūve” (NĪLM – kods 1104) 0,1366 ha platībā, kas sastāv no zemes lietošanas veida:

- Zeme zem ēkām 0,1366 ha platībā.

Zemes vienībai (īpašumam) zemes ierīcības projektā Nr.3 ar kadastra apzīmējumu 8882 008 1165 kopplatībā 0,1200 ha, ir –

- “Noliktavu apbūve” (NĪLM – kods 1002) 0,1200 ha platībā, kas sastāv no zemes lietošanas veida:

- zeme zem ēkām 0,1200 ha platībā.

Zemes vienībai (īpašumam) zemes ierīcības projektā Nr.4 ar kadastra apzīmējumu 8882 008 1166 kopplatībā 0,5205 ha, ir –

- „Zeme, uz kuras galvenā saimnieciskā darbība ir lauksaimniecība” (NĪLM – kods 0101) 0,2317 ha platībā, kas sastāv no zemes lietošanas veida:

- pļavas 0,2317 ha platībā;

- „Zeme, uz kuras galvenā saimnieciskā darbība ir mežsaimniecība” (NĪLM – kods 0201) 0,1688 ha platībā, kas sastāv no zemes lietošanas veida:

- meži 0,1688 ha platībā.

- “Neapgūta daudzdzīvokļu māju apbūves zeme” (NĪLM – kods 0700) 0,1200 ha platībā, kas sastāv no zemes lietošanas veida:

- pļavas 0,1200 ha platībā.

Zemes vienībai (īpašumam) zemes ierīcības projektā Nr.5 ar kadastra apzīmējumu 8882 008 1167 kopplatībā 0,8217 ha, ir –

- „Zeme, uz kuras galvenā saimnieciskā darbība ir lauksaimniecība” (NĪLM – kods 0101) 0,0753 ha platībā, kas sastāv no zemes lietošanas veida:

- pļavas 0,0753 ha platībā;

- “Trīs, četru un piecu stāvu daudzdzīvokļu māju apbūve” (NĪLM – kods 0702) 0,7464 ha platībā, kas sastāv no zemes lietošanas veida:

- Zeme zem ēkām 0,7464 ha platībā.

Zemes vienībai (īpašumam) zemes ierīcības projektā Nr.6 ar kadastra apzīmējumu 8882 008 1168 kopplatībā 1,1805 ha, ir –

- „Zeme, uz kuras galvenā saimnieciskā darbība ir lauksaimniecība” (NĪLM – kods 0101) 0,6351 ha platībā, kas sastāv no zemes lietošanas veida:

- pļavas 0,6351 ha platībā;

- “Trīs, četru un piecu stāvu daudzdzīvokļu māju apbūve” (NĪLM – kods 0702) 0,5454 ha platībā, kas sastāv no zemes lietošanas veida:

- Zeme zem ēkām 0,5454 ha platībā.

Zemes vienībai (īpašumam) zemes ierīcības projektā Nr.7 ar kadastra apzīmējumu 8882 008 1169 kopplatībā 0,2618 ha, ir –

- „Zeme, uz kuras galvenā saimnieciskā darbība ir mežsaimniecība” (NĪLM – kods 0201) 0,0794 ha platībā, kas sastāv no zemes lietošanas veida:

- mežs 0,0794 ha platībā;
- “Trīs, četrus un piecus stāvu daudzdzīvokļu māju apbūve” (NĪLM – kods 0702) 0,1824 ha platībā, kas sastāv no zemes lietošanas veida:
 - Zeme zem ēkām 0,1824 ha platībā.

Zemes vienībai (īpašumam) zemes ierīcības projektā Nr.8 ar kadastra apzīmējumu 8882 008 1170 kopplatībā 0,8785 ha, ir –

- „Transporta līdzekļu garāžu apbūve” (NĪLM – kods 1104) 0,8785 ha platībā, kas sastāv no zemes lietošanas veida:
 - Zeme zem ēkām 0,8785 ha platībā.

4. Sadalīt nekustamo īpašumu “Silupji”, Roja, Rojas novads ar kadastra apzīmējumu 8882 008 0653, kopplatībā 29,3908 ha atbilstoši zemes ierīcības projektam atsevišķās zemes vienībās un piešķirt tām sekojošus nosaukumus un adreses:

- zemes vienībai (īpašumam) zemes ierīcības projektā Nr.1 ar kadastra apzīmējumu 8882 008 1163 saglabāt esošo nosaukumu “Silupji”;
- zemes vienībai (īpašumam) zemes ierīcības projektā Nr.2 ar kadastra apzīmējumu 8882 008 1164 piešķirt jaunu nosaukumu un adresi - Miera iela 6B, Roja, Rojas nov., LV - 3264;
- zemes vienībai (īpašumam) zemes ierīcības projektā Nr.3 ar kadastra apzīmējumu 8882 008 1165 piešķirt jaunu nosaukumu un adresi Miera iela 6C, Roja, Rojas nov., LV – 3264.
- zemes vienībai (īpašumam) zemes ierīcības projektā Nr.4 ar kadastra apzīmējumu 8882 008 1166 piešķirt jaunu nosaukumu un adresi Miera iela 11, Roja, Rojas nov., LV – 3264.
- zemes vienībai (īpašumam) zemes ierīcības projektā Nr.5 ar kadastra apzīmējumu 8882 008 1167 piešķirt jaunu nosaukumu un adresi - Torņa iela 3, Roja, Rojas nov., LV - 3264;
- zemes vienībai (īpašumam) zemes ierīcības projektā Nr.6 ar kadastra apzīmējumu 8882 008 1168 piešķirt jaunu nosaukumu un adresi - Torņa iela 5, Roja, Rojas nov., LV - 3264;
- zemes vienībai (īpašumam) zemes ierīcības projektā Nr.7 ar kadastra apzīmējumu 8882 008 1169 piešķirt jaunu nosaukumu un adresi Miera iela 12, Roja, Rojas nov., LV – 3264.
- zemes vienībai (īpašumam) zemes ierīcības projektā Nr.8 ar kadastra apzīmējumu 8882 008 1170 piešķirt jaunu nosaukumu un adresi Skuju iela 6, Roja, Rojas nov., LV – 3264.

Pamatojoties uz minēto, Administratīvo teritoriju un apdzīvoto vietu likuma 14.pantu “Ciemu un viensētu nosaukumi” un 15.pantu “Nosaukumu piešķiršanas nosacījumi”, Nekustamā īpašuma valsts kadastra likuma 9.pantu, Ministru kabineta 2016.gada 02.augusta noteikumu Nr. 505 „Zemes ierīcības projekta izstrādes noteikumi” 30. un 31. punktu, Ministru kabineta 20.06.2006. noteikumu Nr. 496 „Nekustamā īpašuma lietošanas mērķu klasifikācija un nekustamā īpašuma lietošanas mērķu noteikšanas un maiņas kārtība” 16.1., 17.2., 18. un 36. punktu, saskaņā ar Rojas novada domes 2017.gada 19.decembra sēdes lēmumu Nr. 264, (Protokols Nr. 15, 23. punkts) „Par zemes ierīcības projekta izstrādes uzsākšanu nekustamajam īpašumam “Silupji”, Rojas novads”

Rojas novada dome nolemj:

1. Apstiprināt zemes ierīcības projektu nekustamā īpašuma „Silupji”, Roja, Rojas novads, (kadastra Nr.8882 008 0373) zemes vienībai ar kadastra apzīmējumu 8882 008 0653 sadalīšanai (pievienots – pielikums Nr.12).

2. Sadalīt nekustamā īpašuma „Silupji”, Roja, Rojas novads, (kadastra Nr.8882 008 0373) zemes vienību ar kadastra apzīmējumu 8882 008 0653, atbilstoši zemes ierīcības projektam 8 (astoņās) atsevišķās zemes vienībās un piešķirt tām sekojošus nosaukumus un adreses:

- zemes vienībai (īpašumam) zemes ierīcības projektā Nr.1 ar kadastra apzīmējumu 8882 008 1163 saglabāt esošo nosaukumu “Silupji”;
- zemes vienībai (īpašumam) zemes ierīcības projektā Nr.2 ar kadastra apzīmējumu 8882 008 1164 piešķirt jaunu nosaukumu un adresi - Miera iela 6B, Roja, Rojas nov., LV - 3264;
- zemes vienībai (īpašumam) zemes ierīcības projektā Nr.3 ar kadastra apzīmējumu 8882 008 1165 piešķirt jaunu nosaukumu un adresi Miera iela 6C, Roja, Rojas nov., LV – 3264.
- zemes vienībai (īpašumam) zemes ierīcības projektā Nr.4 ar kadastra apzīmējumu 8882 008 1166 piešķirt jaunu nosaukumu un adresi Miera iela 11, Roja, Rojas nov., LV – 3264.
- zemes vienībai (īpašumam) zemes ierīcības projektā Nr.5 ar kadastra apzīmējumu 8882 008 1167 piešķirt jaunu nosaukumu un adresi - Torņa iela 3, Roja, Rojas nov., LV - 3264;
- zemes vienībai (īpašumam) zemes ierīcības projektā Nr.6 ar kadastra apzīmējumu 8882 008 1168 piešķirt jaunu nosaukumu un adresi - Torņa iela 5, Roja, Rojas nov., LV - 3264;
- zemes vienībai (īpašumam) zemes ierīcības projektā Nr.7 ar kadastra apzīmējumu 8882 008 1169 piešķirt jaunu nosaukumu un adresi Miera iela 12, Roja, Rojas nov., LV – 3264.
- zemes vienībai (īpašumam) zemes ierīcības projektā Nr.8 ar kadastra apzīmējumu 8882 008 1170 piešķirt jaunu nosaukumu un adresi Skuju iela 6, Roja, Rojas nov., LV – 3264.

3. Zemes vienībai (īpašumam) zemes ierīcības projektā Nr.1 ar kadastra apzīmējumu 8882 008 1163 kopplatībā 5,1442 ha noteikt zemes lietošanas mērķus:

- „Zeme, uz kuras galvenā saimnieciskā darbība ir lauksaimniecība” (NĪLM – kods 0101) 0,8835 ha platībā,
- „Zeme, uz kuras galvenā saimnieciskā darbība ir mežsaimniecība” (NĪLM – kods 0201) 4,1407 ha platībā,
- “Neapgūta daudzdzīvokļu māju apbūves zeme” (NĪLM – kods 0700) 0,1200 ha platībā.

4. Zemes vienībai (īpašumam) zemes ierīcības projektā Nr.2 ar kadastra apzīmējumu 8882 008 1164 kopplatībā 0,1366 ha, noteikt zemes lietošanas mērķi:

- „Transporta līdzekļu garāžu apbūve” (NĪLM – kods 1104) 0,1366 ha platībā.

5. Zemes vienībai (īpašumam) zemes ierīcības projektā Nr.3 ar kadastra apzīmējumu 8882 008 1165 kopplatībā 0,1200 ha, noteikt zemes lietošanas mērķi: “Noliktavu apbūve” (NĪLM – kods 1002) 0,1200 ha platībā.

6. Zemes vienībai (īpašumam) zemes ierīcības projektā Nr.4 ar kadastra apzīmējumu 8882 008 1166 kopplatībā 0,5205 ha noteikt zemes lietošanas mērķus:

- „Zeme, uz kuras galvenā saimnieciskā darbība ir lauksaimniecība” (NĪLM – kods 0101) 0,2317 ha platībā;
- „Zeme, uz kuras galvenā saimnieciskā darbība ir mežsaimniecība” (NĪLM – kods 0201) 0,1688 ha platībā;
- “Neapgūta daudzdzīvokļu māju apbūves zeme” (NĪLM – kods 0700) 0,1200 ha platībā.

7. Zemes vienībai (īpašumam) zemes ierīcības projektā Nr.5 ar kadastra apzīmējumu 8882 008 1167 kopplatībā 0,8217 ha noteikt zemes lietošanas mērķus:

- „Zeme, uz kuras galvenā saimnieciskā darbība ir lauksaimniecība” (NĪLM – kods 0101) 0,0753 ha platībā;
- “Trīs, četru un piecu stāvu daudzdzīvokļu māju apbūve” (NĪLM – kods 0702) 0,7464 ha platībā.

8. Zemes vienībai (īpašumam) zemes ierīcības projektā Nr.6 ar kadastra apzīmējumu 8882 008 1168 kopplatībā 1,1805 ha noteikt zemes lietošanas mērķus:

- „Zeme, uz kuras galvenā saimnieciskā darbība ir lauksaimniecība” (NĪLM – kods 0101) 0,6351 ha platībā,
- “Trīs, četru un piecu stāvu daudzdzīvokļu māju apbūve” (NĪLM – kods 0702) 0,5454 ha platībā,

9. Zemes vienībai (īpašumam) zemes ierīcības projektā Nr.7 ar kadastra apzīmējumu 8882 008 1169 kopplatībā 0,2618 ha noteikt zemes lietošanas mērķus:

- „Zeme, uz kuras galvenā saimnieciskā darbība ir mežsaimniecība” (NĪLM – kods 0201) 0,0794 ha platībā;
- “Trīs, četru un piecu stāvu daudzdzīvokļu māju apbūve” (NĪLM – kods 0702) 0,1824 ha platībā,

10. Zemes vienībai (īpašumam) zemes ierīcības projektā Nr.8 ar kadastra apzīmējumu 8882 008 1170 kopplatībā 0,8785 ha, noteikt zemes lietošanas mērķi:

- „Transporta līdzekļu garāžu apbūve” (NĪLM – kods 1104) 0,8785 ha platībā.

11. Lēmumu piecu darbdienu laikā pēc tā parakstīšanas nosūtīt ar drošu elektronisko parakstu zemes ierīcības projekta izstrādātājam SIA “Metrum” Talsu birojam uz e-pastu: talsi@metrum.lv.

12. Lēmumu var apstrīdēt viena mēneša laikā no tā spēkā stāšanās brīža Rojas novada domē, iesniedzot iesniegumu Rojas novada domē, Zvejnieku ielā 3, Rojā, Rojas nov., LV – 3264.

Domes priekšsēdētāja

E.Kārklīņa

