



ROJAS NOVADA DOME

Reģistrācijas Nr. 90002644930

Zvejnieku iela 3, Roja, Rojas novads, Latvija, LV - 3264

Tālrunis: +371 63232050, fakss: +371 63232054, e - pasts: roja@roja.lv

SĒDES PROTOKOLS

Nr.7

Rojā,

2018.gada 17.jūlijā

Sēde sasaukta plkst.13.00

Sēdi atklāj 13.00

Darba kārtība:

1. Par saistošajiem noteikumiem Nr.5/2018
2. Par Rojas novada domes 2016.gada 15.novembra lēmuma Nr.232 (Protokols Nr.12, 3.punkts) grozījumiem
3. Par Rojas novada Teritorijas plānojuma izstrādes uzsākšanu
4. Par adreses maiņu "Gravmalas", Melnsils, Rojas novads
5. Par adreses maiņu Akas ielā 74, Rojā, Rojas novads
6. Par adreses maiņu "Jaunpilači", Rojas novads
7. Par adreses maiņu "Vējkalni", Kaltene, Rojas novads
8. Par zemes ierīcības projekta izstrādes uzsākšanu nekustamajam īpašumam „Gāči”, Rojā, Rojas novadā
9. Par adreses maiņu nekustamam īpašumam Selgas iela 19, Rojā, Rojas novadā
10. Par zemes vienības atdalīšanu no nekustamā īpašuma „Aizkalni”, Rojas novadā
11. *Nav publicējams – ievērojot Fizisko personu datu aizsardzības likumu*
12. Par zemes vienības atdalīšanu no nekustamā īpašuma Upes ielā 7, Rojā, Rojas novadā

Atklāti balsojot, ar 7 balsīm par (E.Kārkliņa, H.Valdemārs, E.Kleinbergs, I.Otmane, M.Štāls, J.Žoluds, G.Stocka), pret – nav, atturas – nav,

Dome nolemj:

apstiprināt augstāk minēto darba kārtību.

Sēdi vada:

Rojas novada domes priekšsēdētāja Eva Kārkliņa

Protokolē:

Domes sekretāre Gunta Dambiņa

Piedalās deputāti:

Eva KĀRKLIŅA

Eduards KLEINBERGS

Jānis ŽOLUDS

Guntra STOCKA

Inga OTMANE

Mareks ŠTĀLS

Haralds VALDEMĀRS

Nepiedalās:

Edgars GRĪNĪTIS – personisku iemeslu dēļ

Jānis KALNIŅŠ – nezināmu iemeslu dēļ

Piedalās:

Jānis Pūce – izpilddirektors, Agnese Veckāgane – Attīstības nodaļas vadītāja, Liāna Bērziņa – Rojas novada Dzimtsarakstu nodaļas vadītāja, Jānis Pāvuliņš – jurists, Aiga Grunte – galvenā grāmatvede.

1.

Par saistošajiem noteikumiem Nr.5/2018

Ziņo domes priekšsēdētāja Eva Kārklīņa

Atklāti balsojot, ar 5 balsīm par (E.Kārklīņa, H.Valdemārs, E.Kleinbergs, I.Otmane, M.Štāls), pret – nav, atturas – J.Žoluds, G.Stocka,

Dome nolemj:

pieņemt lēmumu Nr.119 „Par saistošajiem noteikumiem Nr.5/2018”. Lēmums pievienots protokolam.

2.

Par Rojas novada domes 2016.gada 15.novembra lēmuma Nr.232 (Protokols Nr.12, 3.punkts) grozījumiem

Ziņo domes priekšsēdētāja Eva Kārklīņa

Atklāti balsojot, ar 7 balsīm par (E.Kārklīņa, H.Valdemārs, E.Kleinbergs, I.Otmane, M.Štāls, J.Žoluds, G.Stocka), pret – nav, atturas – nav,

Dome nolemj:

pieņemt lēmumu Nr.120 „Par Rojas novada domes 2016.gada 15.novembra lēmuma Nr.232 (Protokols Nr.12, 3.punkts) grozījumiem”. Lēmums pievienots protokolam.

3.

Par Rojas novada Teritorijas plānojuma izstrādes uzsākšanu

Ziņo Tautsaimniecības un vides komitejas priekšsēdētājs Edgars Grīnītis

Atklāti balsojot, ar 7 balsīm par (E.Kārklīņa, H.Valdemārs, E.Kleinbergs, I.Otmane, M.Štāls, J.Žoluds, G.Stocka), pret – nav, atturas – nav,

Dome nolemj:

pieņemt lēmumu Nr.121 „Par Rojas novada Teritorijas plānojuma izstrādes uzsākšanu”. Lēmums pievienots protokolam.

4.

Par adreses maiņu “Gravmalas”, Melnsils, Rojas novads

Ziņo Tautsaimniecības un vides komitejas priekšsēdētājs Edgars Grīnītis

Atklāti balsojot, ar 7 balsīm par (E.Kārklīņa, H.Valdemārs, E.Kleinbergs, I.Otmane, M.Štāls, J.Žoluds, G.Stocka), pret – nav, atturas – nav,

Dome nolemj:

pieņemt lēmumu Nr.122 „Par adreses maiņu “Gravmalas”, Melnsils, Rojas novads”.

Lēmums pievienots protokolam.

5.

Par adreses maiņu Akas ielā 74, Rojā, Rojas novads

Ziņo Tautsaimniecības un vides komitejas priekšsēdētājs Edgars Grīnītis

Atklāti balsojot, ar 7 balsīm par (E.Kārkliņa, H.Valdemārs, E.Kleinbergs, I.Otmane, M.Štāls, J.Žoluds, G.Stocka), pret – nav, atturas – nav,

Dome nolemj:

pieņemt lēmumu Nr.123 „Par adreses maiņu Akas ielā 74, Rojā, Rojas novads”. Lēmums pievienots protokolam.

6.

Par adreses maiņu “Jaunpilači”, Rojas novads

Ziņo Tautsaimniecības un vides komitejas priekšsēdētājs Edgars Grīnītis

Atklāti balsojot, ar 7 balsīm par (E.Kārkliņa, H.Valdemārs, E.Kleinbergs, I.Otmane, M.Štāls, J.Žoluds, G.Stocka), pret – nav, atturas – nav,

Dome nolemj:

pieņemt lēmumu Nr.124 „Par adreses maiņu “Jaunpilači”, Rojas novads”. Lēmums pievienots protokolam.

7.

Par adreses maiņu “Vējkalni”, Kaltene, Rojas novads

Ziņo Tautsaimniecības un vides komitejas priekšsēdētājs Edgars Grīnītis

Atklāti balsojot, ar 7 balsīm par (E.Kārkliņa, H.Valdemārs, E.Kleinbergs, I.Otmane, M.Štāls, J.Žoluds, G.Stocka), pret – nav, atturas – nav,

Dome nolemj:

pieņemt lēmumu Nr.125 „Par adreses maiņu “Vējkalni”, Kaltene, Rojas novads”. Lēmums pievienots protokolam.

8.

Par zemes ierīcības projekta izstrādes uzsākšanu nekustamajam īpašumam „Gāči”, Rojā, Rojas novadā

Ziņo Tautsaimniecības un vides komitejas priekšsēdētājs Edgars Grīnītis

Atklāti balsojot, ar 7 balsīm par (E.Kārkliņa, H.Valdemārs, E.Kleinbergs, I.Otmane, M.Štāls, J.Žoluds, G.Stocka), pret – nav, atturas – nav,

Dome nolemj:

pieņemt lēmumu Nr.126 „Par zemes ierīcības projekta izstrādes uzsākšanu nekustamajam īpašumam „Gāči”, Rojā, Rojas novadā”. Lēmums pievienots protokolam.

9.

Par adreses maiņu nekustamam īpašumam Selgas iela 19, Rojā, Rojas novadā

Ziņo Tautsaimniecības un vides komitejas priekšsēdētājs Edgars Grīnītis

Atklāti balsojot, ar 7 balsīm par (E.Kārkliņa, H.Valdemārs, E.Kleinbergs, I.Otmane,

M.Štāls, J.Žoluds, G.Stocka), pret – nav, atturas – nav,

Dome nolemj:

pieņemt lēmumu Nr.127 „Par adreses maiņu nekustamam īpašumam Selgas iela 19, Rojā, Rojas novadā”. Lēmums pievienots protokolam.

10.

Par zemes vienības atdalīšanu no nekustamā īpašuma „Aizkalni”, Rojas novadā

Ziņo Tautsaimniecības un vides komitejas priekšsēdētājs Edgars Grīnītis

Atklāti balsojot, ar 7 balsīm par (E.Kārkliņa, H.Valdemārs, E.Kleinbergs, I.Otmane, M.Štāls, J.Žoluds, G.Stocka), pret – nav, atturas – nav,

Dome nolemj:

pieņemt lēmumu Nr.128 „Par zemes vienības atdalīšanu no nekustamā īpašuma „Aizkalni”, Rojas novadā”. Lēmums pievienots protokolam.

12.

Par zemes vienības atdalīšanu no nekustamā īpašuma Upes ielā 7, Rojā, Rojas novadā

Ziņo Tautsaimniecības un vides komitejas priekšsēdētājs Edgars Grīnītis

Atklāti balsojot, ar 7 balsīm par (E.Kārkliņa, H.Valdemārs, E.Kleinbergs, I.Otmane, M.Štāls, J.Žoluds, G.Stocka), pret – nav, atturas – nav,

Dome nolemj:

pieņemt lēmumu Nr.130 „Par zemes vienības atdalīšanu no nekustamā īpašuma Upes ielā 7, Rojā, Rojas novadā”. Lēmums pievienots protokolam.

Sēdi beidz plkst. 13.26

Sēdes vadītāja

E.Kārkliņa

Protokoliste

G.Dambiņa



ROJAS NOVADA DOME

Reģistrācijas Nr. 90002644930

Zvejnieku iela 3, Roja, Rojas novads, Latvija, LV - 3264

Tālrunis: +371 63232050, fakss: +371 63232054, e - pasts: roja@roja.lv

LĒMUMS

(Protokols Nr.7, 1.punkts)

Rojā

17.07.2018.

Nr.119

Par saistošajiem noteikumiem Nr.5/2018

Saskaņā ar likuma "Par pašvaldībām" 21.panta 2.punktu, 46.pantu un likumu „Par pašvaldības budžetiem”.

Rojas novada dome nolemj:

1. Apstiprināt saistošos noteikumus Nr.5/2018 „Grozījumi 16.01.2018. saistošajos noteikumos Nr.1/2018 „Par Rojas novada domes 2018.gada budžeta plānu” (pievienots – pielikums Nr.1).

2. Saistošos noteikumus triju darba dienu laikā pēc to parakstīšanas rakstveidā un elektroniski jānosūta Vides aizsardzības un reģionālās attīstības ministrijai zināšanai, kā to nosaka likuma Par pašvaldībām” 4.panta otrā daļa.

Domes priekšsēdētāja

E.Kārklīņa



ROJAS NOVADA DOME
Reģistrācijas Nr. 90002644930
Zvejnieku iela 3, Roja, Rojas novads, Latvija, LV - 3264
Tālrunis: +371 63232050, fakss: +371 63232054, e - pasts: roja@roja.lv

Rojā

SAISTOŠIE NOTEIKUMI

Rojas novadā

Nr.5/2018

APSTIPRINĀTS
ar Rojas novada domes
2018.gada 17.jūlijā
sēdes lēmumu Nr.119 (protokols Nr.7)

Grozījumi 16.01.2018. saistošajos noteikumos Nr.1/2018 „Par Rojas novada domes 2018.gada budžeta plānu”

Izdoti saskaņā ar likuma „Par pašvaldībām”21.panta 2.punktu un 46.pantu,
un likumu „Par pašvaldības budžetiem”

Izdarīt 2018.gada 16.janvāra saistošajos noteikumos Nr.1/2018 “Par Rojas novada domes 2018.gada budžeta plānu” šādus grozījumus:

1. Izteikt 2.punktu šādā redakcijā:
“2. Apstiprināt Rojas novada pašvaldības pamatbudžetu 2018. gadam šādā apmērā (Izteikt 1.pielikumu jaunā redakcijā):
2.1. kārtējā gada ieņēmumi – 5 314 925,00 euro,
2.2. kārtējā gada izdevumi – 7 687 134,00 euro,
2.3. naudas līdzekļu atlikums uz gada sākumu – 306 659,00 euro.”
2. Izteikt 3.punktu šādā redakcijā:
“ 3. Apstiprināt Rojas novada domes speciālo budžetu (īpašiem mērķiem iezīmētos līdzekļus) 2018. gadam šādā apmērā (2.pielikums):
3.1. kārtējā gada ieņēmumi – 99 597,00 euro,
3.2. kārtējā gada izdevumi – 127 295,00 euro,
3.3. naudas līdzekļu atlikums uz gada sākumu – 39 915,00 euro.”
3. Izteikt 4.punktu šādā redakcijā:
“4. Apstiprināt Rojas novada pašvaldība ziedojumu un dāvinājumu budžetu 2018. gadam šādā apmērā (Izteikt 3.pielikumu jaunā redakcijā):
4.1. kārtējā gada ieņēmumi – 0,00 euro,
4.2. kārtējā gada izdevumi – 7 355,00 euro,
4.3. naudas līdzekļu atlikums uz gada sākumu – 7 355,00 euro.”

3. Apstiprināt Rojas novada domes aizņēmumus 2018. gadam šādā apmērā – 399 816,00 euro (4.pielikums).
4. Budžeta izpildītāji ir atbildīgi par to, lai piešķirto līdzekļu ietvaros nodrošinātu efektīvu un racionālu pašvaldības budžeta līdzekļu izlietojumu un, lai izdevumi pēc naudas plūsmas nepārsniedz attiecīgajam mērķim tāmē plānotos pašvaldības budžeta izdevumus atbilstoši ekonomiskajām un funkcionālajām kategorijām.
5. Saistošie noteikumi par pašvaldības budžeta apstiprināšanu un budžeta grozījumiem stājas spēkā nākamajā dienā pēc to parakstīšanas, ja tajos nav noteikts cits spēkā stāšanās laiks, tiem jābūt brīvi pieejamiem pašvaldības domes ēkā, un tie publicējami pašvaldības mājaslapā internetā www.roja.lv.

Domes priekšsēdētāja

E.Kārklīņa

Rojas novada domes 2018. gada pamatbudžets

Kods	Pozīcijas nosaukums	Apstiprinātais 2018. gada plāns, <i>euro</i>	Grozījumi, <i>euro</i>	Apstiprinātais 2018. gada plāns ar grozījumiem, <i>euro</i>
I	IEŅĒMUMI UN GADA SĀKUMA ATLIKUMS KOPĀ	4 097 378,00		5 621 584,00
F20010000 AS	Naudas līdzekļu atlikums uz gada sākumu	306 659,00		306 659,00
I.1	KĀRTĒJIE GADA IEŅĒMUMI	3 790 719,00	+ 1523 206,00	5 314 925,00
1.0.	Nodokļu ieņēmumi	2 133 167,00		2 139 167,00
1.0.0.0.	Iedzīvotāju ienākuma nodoklis	1 825 491,00		1 825 491,00
1.1.1.1.	Saņemts no Valsts kases sadales konta iepriekšējā gada nesadalītais iedzīvotāju ienākuma nodokļa atlikums	14 572,00		14 572,00
1.1.1.2.	Saņemts no Valsts kases sadales konta pārskata gadā ieskaitītais iedzīvotāju ienākuma nodoklis	1 810 919,00		1 810 919,00
4.1.1.0.	Nekustamā īpašuma nodoklis par zemi	201 259,00	+6 000,00	207 259,00
4.1.1.1.	Nekustamā īpašuma nodokļa par zemi kārtējā saimnieciskā gada ieņēmumi	181 259,00		181 259,00
4.1.1.2.	Nekustamā īpašuma nodokļa par zemi iepriekšējo gadu parādi	20 000,00	+6 000,00	26 000,00
4.1.2.0.	Nekustamā īpašuma nodoklis par ēkām un inženierbūvēm	78 068,00		78 068,00
4.1.2.1.	Nekustamā īpašuma nodokļa par ēkām kārtējā gada maksājumi	63 068,00		63 068,00

4.1.2.2.	Nekustamā īpašuma nodokļa par ēkām iepriekšējo gadu parādi	15 000,00		15 000,00
4.1.3.0.	Nekustamā īpašuma nodoklis par mājokļiem	28 349,00		28 349,00
4.1.3.1.	Nekustamā īpašuma nodokļa par mājokļiem kārtējā saimnieciskā gada ieņēmumi	26 349,00		26 349,00
4.1.3.2.	Nekustamā īpašuma nodokļa par mājokļiem parādi par iepriekšējiem gadiem	2 000,00		2 000,00
2.0.	Nenodokļu ieņēmumi	33 291,00	+16 119,00	49 982,00
9.4.0.0.	Valsts nodevas, kuras ieskaita pašvaldību budžetā	1 975,00		1 975,00
9.5.0.0.	Pašvaldību nodevas	7 365,00	+1000,00	8 365,00
10.0.0.0.	Naudas sodi un sankcijas	2 300,00	500,00	2 800,00
12.0.0.0.	Pārējie nenodokļu ieņēmumi	5 286,00	+130,00	5 416,00
13.0.0.0.	Ieņēmumi no Valsts (Pašvaldību) īpašuma iznomāšanas, pārdošanas un no nodokļu pamatparāda kapitalizācijas	16 365,00	+15 061,00	31 426,00
3.0	Maksas pakalpojumi un citi pašu ieņēmumi	96 976,00	+14 272,00	111 248,00
21.3.5.1.	Mācību maksa (pieaugušo izglītība)	1 700,00		1 700,00
21.3.5.2.	Ieņēmumi no vecāku maksām	26 000,00		26 000,00
21.3.5.9.	Pārējie ieņēmumi par izglītības pakalpojumiem	12 600,00		12 600,00
21.3.7.9.	Ieņēmumi par pārējo dokumentu izsniegšanu un pārējiem kancelejas pakalpojumiem	600,00		600,00
21.3.8.1.	Ieņēmumi par telpu nomu	27 600,00		27 600,00
21.3.8.3.	Ieņēmumi no kustamā īpašuma iznomāšanu	4 550,00		4 550,00
21.3.8.4.	Ieņēmumi par zemes nomu	3 500,00		3 500,00

21.3.8.9.	Pārējie ieņēmumi par nomu un īri	300,00		300,00
21.3.9.2.	Ieņēmumi no pacientu iemaksām un sniegtajiem rehabilitācijas un ārstniecības pakalpojumiem	450,00		450,00
21.3.9.3.	Ieņēmumi par biļešu realizāciju	9 500,00	200,00	9 700,00
21.3.9.4.	Ieņēmumi par dzīvokļu un komunālajiem pakalpojumiem	550,00		550,00
21.3.9.5.	Ieņēmumi par projektu īstenošanu		+14 072,00	14 072,00
21.3.9.9.	Citi ieņēmumi par maksas pakalpojumiem	7 381,00		7 381,00
21.4.9.0.	Citi iepriekš neklasificētie pašu ieņēmumi	2 245,00		2 245,00
5.0.	Transferti	1 527 285,00	+1 487 243,00	3 014 528,00
17.0.0.0.	Pašvaldību saņemtie transferti no valsts budžeta daļēji finansētām atsavinātām publiskām personām un no budžeta nefinansētām iestādēm	52 970,00		52 970,00
18.6.2.0.	Pašvaldības saņemtie valsts budžeta transferti noteiktam mērķim	732 006,00	+ 3 500,00 (Latvijas valsts simtgadei) 1 410,00 (Dziesmu svētkiem)	736 944,00
18.6.3.0.	Pašvaldību no valsts budžeta iestādēm saņemtie transferti Eiropas Savienības politiku instrumentu ārvalstu finanšu palīdzības līdzfinansētajiem projektiem	86 697,00	+97 872,00 (Projekts "Apgaismotas pastaigu takas izveide pludmalē") +144 000,00 (Projekts "Kaltenes kluba pārbūve") + 1756,00 (Projekts "Esi vesels – ieguldījums tavai nākotnei!") +1 225 177,00 (Projekts Rojas brīvdabas estrādes būvniecība") +13 500,00 (Projekts Video drošības novērošanas kameras")	1 569 002,00
18.6.4.0.	Pašvaldību budžetā saņemtā dotācijas no pašvaldību finanšu izlīdzināšanas fonda	568 976,00		568 976,00
18.6.9.0.	Pārējie pašvaldību saņemtie valsts	31 636,00		31 636,00

	budžeta iestāžu transferti			
19.2.0.0.	Pašvaldību budžeta transferti no citām pašvaldībām	55 000,00		55 000,00
II	KĀRTĒJIE GADA IZDEVUMI	4 556 193,00		7 687 134,00
01.000	Vispārējie valdības dienesti	453 339,00	+5 344,00	458 683,00
01.1	Rojas novada domes administrācija	396 732,00	+430,00 (pabalsti) +500,00 (pārējie sakari) -233,00 (auditoru pakalp.) +300,00 (iekārtas remonts) -300,00 (pārējie pakalp.) +2000,00 (izdevumi par precēm) 807,00 (paklājs laulību zālei) 84,00 (printerim) -1500,00 (naudas balvas) +1500,00 (izdevumi brīvprātīgo iniciatīvu izpildei)	400 320,00
01.12	Klientu apkalpošanas centrs	14 728,00		14 728,00
02.1	Deputāti, komitejas, komisijas	24 821,00		24 821,00
02.11	Lauksaimniecības komisija	620,00		620,00
P21	Projekts "Esi vesels – ieguldījums tavai nākotnei!"	16 307,00	1756,00 (adm.izd.) 32,00 (adm.izd.) -32,00 (vasaras nometnēm)	18 063,00
P23	Projekts "Mana līdzdalība Rojas nākotnē"	131,00		131,00
03.000	Sabiedriskā kārtība un drošība	138 746,00	+15 000,00	153 746,00
03.1	Ugunsdrošības, glābšanas un civilās drošības dienesti	8 504,00		8 504,00
P20	Projekts "Droša piekraste un jūra Latvijā un Igaunijā"	73 730,00	73 730 (transporta būves) -73 730 (kapitālais remonts)	73 730,00
04.1	Pašvaldības policija	53 962,00		53 962,00
05.1	Administratīvā komisija	2 550,00		2 550,00
P30	Projekts "Video drošības novērošanas kameru ierīkošana"		+15000,00	15 000,00
04.000	Ekonomiskā darbība	119 950,00	+186,00	120 136,00
06.1	Rojas apvienotā būvvalde	30 013,00	+150,00 (piemaksa) +36,00 (darba devēja VSAOI)	30 199,00
07.1	Transports	63 254,00		63 254,00
08.1	Rojas tūrisma informācijas centrs	26 683,00	+120,00 (apkure) +50,00 (nojumes noma) -20,00 (biedru naudām)	26 683,00

			-30,00 (pašnodarb.personu pakalp.) -40,00 (biroja preces) -30,00 (degviela) -10,00 (remonta un uzturēš.mat.)	
06.000	Pašvaldību teritoriju un mājokļu apsaimniekošana	714 280,00	+61 271,00	774 551,00
10.1	Ūdenssaimniecība	765,00		765,00
11.1	Ielu apgaismojums	54 307,00	-1000,00 (remontdarbi) -3000,00 (remonta un uzturēš.mat.) 2000,00 (ielu apgaism.)	52 307,00
12.1	Labiekārtošanas nodaļa	308 735,00	5500,00 (algas) 700,00 (elektroenerģija) -6200,00 (atkritumu apsaimn.) -12088,00 (projekts) -1000,00 (Kaltenes klubam)	295 647,00
12.11	Kapu teritorijas uzturēšana	29 389,00	-430,00 (algas) 430,00 (pabalsts) -100,00 (remontdarbi) 1500,00 (labiekārtošanas darbi) 100,00 (uzturēšanas materiāli) -1500,00 (attīstības pasākumi)	29 389,00
P14	Projekts "Apgaismota pastaigu takas izveide Rojas pludmalē"	94 008,00		94 008,00
P19	Projekts "Dabas tūrisms visiem"	10 199,00	20,00 (komand.) -20,00 (adm.izd.) -500,00 (adm.darb.nodroš.) 500 (saimn.pamatl.)	10 199,00
P11	Projekts "Mazupītes gultnes pārveidošana"	216 877,00	61179,00	278 056,00
P28	Projekts "Piekrastes apsaimniekošanas praktisko aktivitāšu realizēšana"		+14 180,00 (Ģipkas laipas)	14 180,00
08.000	Atpūta, kultūra un reliģija	1 005 292,00	+3 042 447,00	4 048 739,00
13.1	Sporta organizēšana	18 353,00	-387,00 (biedru naudas) 387,00 (mīkstais inventārs)	18 353,00
14.1	Stadions	129 606,00	500,00 (apkure) 500,00 (elektroenerģija) 1000,00 (remontdarbi) 50,00 (IT pakalp.) 200,00 (biedru naudas) 20000,00 (inventārs) -20000,00 (saimn.pamatlīdz.) 10,00 (datortehnika) -260,00 (pārējie pamatlīdz.) 10097,00 (papildus darbi laukumos)	141 703,00
15.1	Rojas bibliotēka	41 868,00		41 868,00

16.1	Kaltenes bibliotēka	18 258,00	360,00 (piemaksa)	18 618,00
17.1	Muzejs	64 346,00	-40,00 (pārējie komnadējumi) 180,00 (izdevumi par transporta pakalp.) -5,00 (veselības izdevumi) -25,00 (apmācību pakalp.) -80,00 (administratīvie izd.) -30,00 (biedru naudas) -50,00 (inventārs) 50,00 (remonta materiāli)	64 346,00
P10	Projekts "Rojas Jūras zvejniecības muzeja brīvdabas teritorijas labiekārtošana, nodrošinot novada kultūras mantojuma popularizēšanu un pieejamību"	38 554,00		38 554,00
19.1	Muzeja filiāle "Kaltenes klubs"	56 381,00	-100,00 (autoratlīdz. līgumi) -60,00 (sakarū pakalp.) 120,00 (pasākumu izd.) 150,00 (aparātūras remonts) 60,00 (remontdarbi) -20,00 (biroja preces) 300,00 (adminitr.s.darb.nodr.) 207,00 (galdi, soli) -1500,00 (saimn.pamatl.) 1584,00 (papildus darbi būvniecībā) 1000,00 (remontdarbi)	58 402,00
P17	Projekts "Kaltenes kluba pārbūve par jūras kultūras mantojuma ekspozīcijas centru"	116 927,00		116 927,00
18.1	Kultūras centrs	317 359,00	2500,00 (autoratlīdz. līgumi) 1560,00 (pārējie admin. izd.) -2000,00 (pasākumu izd.) 300,00 ("Zelta pāri" mūzika) 300,00 (aparātūras remonts) -300,00 (remontdarbi) -150,00 (biroja preces) -500,00 (remonta materiāli) -402,00 (nāru tērpi) -7865,00 (attīstības pasākumi) 7865,00 (būvprojekts konstrukcijām) 18 925,00 (konstrukciju pārbūve)	337 592,00
18.11	Kultūras centra Zvejnieksvētki	20 267,00	345,00 (uzņ. līgumi) 83,00 (darba devēja VSAOI) 502,00 (nāru tērpi) 300,00 (ēdināšana)	21 497,00

18.12	Projekts "Latvijas valsts simtgades pasākumi"	500,00	3500,00 (Senās uguns nakts pasākums)	4 000,00
20.1	Informatīvais izdevums "Banga"	26 126,00	-50,00 (admizde.) 50,00 (iekārtu remonts)	26 126,00
P24	Projekts "Izstādes "Goda grāmata" izveide"	4 788,00		4 788,00
P25	Projekts "Vieta sportiskām aktivitātēm"	151 959,00		151 959,00
P29	Projekts "Rojas brīvdabas estrādes būvniecība"		+2966936,00 (Rojas brīvdabas estrādes būvniecība) 20038,00 (būvuzraudzība) 17032,00 (autoruzraudzība)	3 004 006,00
09.000	Izglītība	1 837 710,00	+ 6 693,00	1 844 403,00
21.1	Rojas PII "Zelta Zivtiņa"	260 044,00	-36,00 (pabalsts) 36,00 (pabalsts no kā aprēķina IIN) 123,00 (transporta pakalp.) -123,00 (remontdarbi)	260 044,00
22.1	Rojupes PII "Saulespuķe"	250 697,00	-500,00 (pedagogu algas) 440,00 (samaksa par virsstundu darbu) 1500,00 (piemaksa) 106,00 (darba devēja VSAOI pārējiem darbiniekiem) 347,00 (darba devēja VSAOI pedagogu algām) 115,00 (transporta pakalp.) 1000,00 (labiekārtošanas darbi) -115,00 (pārtikas preces)	253 590,00
23.1	Rojas vidusskola	763 369,00	-1400,00 (pedagogu algas) 1400,00 (piemaksa) 750,00 (piemaksa) 180,00 (darba dev.VSAOI pedag.algām) -562,00 (elektroenerģ) -533,00 (apmācību pakalp.) -1000,00 (admin.izd.) 2642,00 (ēku, būvju un telpu remonts) 500,00 (inventārs) -500,00 (admn.darb.nodroš.) 533,00 (darba burtnīcas) -135,00 (datorprogr.) 1197,00 (mācību literatūra) 500,00 (datortehnika)	766 941,00
P13	Projekts "Karjeras atbalsts Rojas vidusskolā"	7 115,00	-82,00 (adm.izd.) 37,00 (biroja preces) 45 (degviela)	7 115,00
P22	Projekts "Atbalsts izglītojamo	17 445,00	-278,00 (adm.izd.) 278,00 (mācību līdz.)	17 445,00

	individuālo kompetenču attīstībai”			
24.1	Rojas Mūzikas un Mākslas skola	219 164,00	200,00 (apkure)	219 364,00
25.1	Rojas sporta skola	96 850,00	+28,00 (piemaksa)	96 878,00
26.1	Norēķini par izglītību	106 724,00		106 724,00
30.11	BLPJC “Strops”	56 491,00	480,00 (piemaksa) -45,00 (apmāc.pakalp.) 45,00 (adm.izd.) -480,00 (pašnodarb.pers.pakalp.)	56 491,00
31.11	BLPJC “Varavīksne”	35 788,00		35 788,00
32.11	Melnvila BLPJC	15 972,00	51,00 (elektroenerģ.) -51,00 (saimn.pamatlīdz.)	15 972,00
P26	Projekts ”Dabas vides estētikas studija”	6 051,00		6 051,00
P27	Projekts “Jaunieši Rojas attīstībai!”	2 000,00		2 000,00
10.000	Sociālā aizsardzība	286 876,00		286 876,00
27.1	Rojas bāriņtiesa	36 743,00		36 743,00
28.1	Rojas novada sociālais dienests	174 522,00	300,00 (darbība ar nekustamo īpašumu) 100,00 (nekustamā īpašuma uzturēšana) 200,00 (remonta un uzturēšanas materiāli) 400,00 (saimnieciskie pamatl.) -1000,00 (samaksa par pārējiem sociālajiem pakalp.)	174 522,00
28.2.	Mērķdotācija sociālajiem darbiniekiem	2 714,00		2 714,00
29.1	Sociālie pabalsti	52 250,00		52 250,00
33.1	Savstarpējie norēķini sociālos pakalpojumos	15 660,00		15 660,00
P3	Bezdarbnieki	4 987,00		4 987,00
	III. IENĒMUMU PĀRSNIEGUMS (+), DEFICĪTS (-) (I – II)	-765 474,00	-1 606 735,00	-2 372 209,00
	IV. FINANSĒŠANA	765 474,00	1 606 735,00	2 372 209,00
F20010000	Naudas līdzekļi	295 469,00	-88 102,00	207 367,00
F21010000 AS	NL atlikums gada sākumā	2 326,00		2 326,00
F21010000 PB	NL atlikums gada beigās	2 000,00		2 000,00
F22010000	Pieprasījuma noguldījumi	295 143,00	-88 102,00	207 041,00
F22010000 AS	Pieprasījuma noguldījuma atlikums gada sākumā	304 333,00		304 333,00
F22010000 PB	Pieprasījuma noguldījuma atlikums perioda beigās	9 190,00	88 102,00	97 292,00
F40020000	Aizņēmumi	470 005,00	1 694 837,00	2 164 842,00
F40020010	Saņemtie aizņēmumi	627 949,00	1 875 530,00 (Rojas brīvdabas estrādes būvniecībai)	2 564 658,00

			61 179,00 (Mazupītes gultnes pārveidošanai)		
F40020020	Saņemto atmaksu	aizņēmumu	157 944,00	97 872,00 (Apgaismotas pastaigu takas) 144 000,00 (Kaltenes kluba pārbūve)	399 816,00

Domes priekšsēdētāja

E.Kārklīņa

Rojas novada domes 2018. gada speciālais budžets

Kods	Pozīcijas nosaukums	Apstiprinātais 2018. gada plāns, <i>euro</i>	Grozījumi, euro	Apstiprinātais 2018. gada plāns ar grozījumiem, euro
I	IEŅĒMUMI UN GADA SĀKUMA ATLIKUMS KOPĀ	139 512,00		139 512,00
F20010000 AS	Naudas līdzekļu atlikums uz gada sākumu	39 915,00		39 915,00
1.0	KĀRTĒJIE GADA IEŅĒMUMI	99 597,00		99 597,00
5.5.3.0.	Dabas resursu nodoklis	3 000,00		3 000,00
18.6.2.0.	Pašvaldību saņemtie valsts budžeta transferti noteiktam mērķim	96 597,00		96 597,00
II	KĀRTĒJIE GADA IZDEVUMI	127 295,00		127 295,00
04.000	Ekonomiskā darbība	123 658,00		123 658,00
05.000	Vides aizsardzība	3 637,00	-200,00 (pārējie remontdarbi) +200,00 (iestāžu uztur.materiāli)	3 637,00
F20010000 AB	Naudas līdzekļu atlikums perioda beigās	12 217,00		12 217,00

Domes priekšsēdētāja

E.Kārklīņa

Rojas novada domes 2018. gada ziedojumu un dāvinājumu budžets

Kods/numurs pēc kārtas	Pozīcijas nosaukums	Apstiprinātais 2018. gada plāns, euro	Grozījumi, euro	Apstiprinātais 2018. gada plāns ar grozījumiem, euro
I	IEŅĒMUMI UN GADA SĀKUMA ATLIKUMS KOPĀ	7 355,00		7 355,00
F20010000 AS	Naudas līdzekļu atlikums uz gada sākumu	7 355,00		7 355,00
1.0	KĀRTĒJIE GADA IEŅĒMUMI	0,00		0,00
23.0.0.0.	Saņemtie ziedojumi un dāvinājumi	0,00		0,00
II	KĀRTĒJIE GADA IZDEVUMI	7 355,00		7 355,00
08.000	Atpūta, kultūra un reliģija	100,00		100,00
10.000	Sociālā aizsardzība	7 255,00	-500,00 (pārējā sociālā palīdzība naudā) 500,00 (pārējā sociālā palīdzība)	7 255,00
F20010000 AB	Naudas līdzekļu atlikums perioda beigās	0,00		0,00

Domes priekšsēdētāja

E.Kārklīņa

		novada kultūras mantojuma popularizēšanu un pieejamību												
12	Valsts kase	Kaltenes kluba pārbūve par jūras kultūras mantojuma ekspozīcijas centru	11.12.2017.	20.11.2022.	EUR	191 050	144 000	11 763	11 763	11 762	11 762	0	0	191 050
13	Valsts kase	Apgaismotas pastaigu takas izveide Rojas pludmalē	11.12.2017.	20.11.2022.	EUR	111 478	97 872	3 402	3 402	3 401	3 401	0	0	111 478
14	Valsts kase	Drošība piekrastē un jūras teritorijā Latvijā un Igaunijā	09.05.2018.	20.04.2023.	EUR	72 229	0	14 445	14 446	14 446	14 446	14 446	0	72 229
15	Valsts kase	Vieta sportiskām aktivitātēm	09.05.2018.	20.04.2023.	EUR	146 558	0	29 312	29 312	29 312	29 311	29 311	0	146 558
16	Valsts kase	Jauna dabas kultūras tūrisma pakalpojumu radīšana Rīgas jūras līča rietumu piekrastē	02.07.2018.	20.06.2048.	EUR	1 875 530	0	63 500	63 580	63 580	63 580	63 580	1 557 710	1 875 530
KOPĀ						1 550 201	399 816	214 100	205 016	201 287	200 574	185 411	1 919 884	3 326 088

**Paskaidrojuma raksts
par grozījumiem 16.01.2018. saistošajos noteikumos Nr.1/2018 „Par Rojas
novada domes 2018.gada budžeta plānu”**

Rojas novada domes budžeta grozījumi 2018. gadam izstrādāti, ievērojot likumos „Par pašvaldību budžetiem”, „Par pašvaldībām”, „Par budžetu un finanšu vadību”, „Par valsts budžetu 2018.gadam”, kā arī speciālajos nodokļu likumos, Ministru kabineta noteikumos un citos spēkā esošos likumdošanas aktos paredzētās prasības.

Skaitliskā informācija par budžeta ieņēmumiem un izdevumiem un budžeta klasifikācijai ir norādīta Rojas novada pašvaldības saistošo noteikumu grozījumos „Par Rojas novada domes 2018.gada budžeta plānu” 1. un 2.pielikumā.

Pašvaldības budžeta grozījumu mērķis:

- 1) iekļaut budžeta grozījumus starp EKK, FKK un budžeta izdevumu izmaiņas iestāžu, struktūrvienību saimnieciskās darbības nodrošināšanai saskaņā ar iesniegtajiem pieprasījumiem;
- 2) iekļaut budžeta grozījumus ES līdzfinansēto projektu izdevumu un ieņēmumu precizēšanai;
- 3) iekļaut budžeta grozījumos ieņēmumu precizējumus atbilstoši faktiskajai 2018.gada budžeta izpildei;
- 4) iekļaut budžeta grozījumos nepieciešamos aizņēmumus projektu realizācijai;
- 5) precizētas Pašvaldības ieņēmumu prognozes no valsts budžeta un no valsts budžeta iestādēm saņemtiem transfertiem;
- 6) precizēts pamatbudžeta līdzekļu atlikums gada beigās;
- 7) precizēti izdevumi speciālā budžetā pa valdības funkcionālajām kategorijām un ekonomiskās klasifikācijas kodiem;
- 8) precizēti ziedojuma budžeta līdzekļu ieņēmumi un izdevumi.

Ieņēmumi

Pamatbudžeta ieņēmumi ar grozījumiem plānoti **EUR 5 314 353,00** kopsummā un tos veido nodokļu ieņēmumi, nenodokļu ieņēmumi, pārējie nenodokļu ieņēmumi (no pašvaldības īpašuma iznomāšanas, pārdošanas), ieņēmumi no iestāžu sniegtajiem maksas pakalpojumiem un citi pašu ieņēmumi, kā arī transferti (mērķdotācijas, kas tiek saņemtas no atsevišķām ministrijām un pašvaldībām un paredzētas galvenokārt pedagogu darba samaksai, kā arī ES fondu finansēto projektu īstenošanai un pašvaldību maksājumiem par izglītības pakalpojumiem).

Pašvaldības pamatbudžeta kontu atlikums uz 2018.gada 1.janvāri bija **EUR 306 659,00**.

Kopējo pamatbudžeta ieņēmumu prognoze Pašvaldības funkciju finansēšanai palielināta par EUR 1 523 634,00. Palielinājumu veido Nekustamā īpašuma nodokļa par zemi parādi par iepriekšējiem gadiem, Pašvaldību nodevas dažādi nenodokļu ieņēmumi, Pašvaldību saņemtie transferti no valsts budžeta un Eiropas Savienības politiku instrumentu un pārējās ārvalstu finanšu palīdzības līdzfinansētajiem projektiem, Maksas pakalpojumus un citus pašu ieņēmumus pēc fakta uz 2018.gada 1.jūliju.

Speciālā budžeta ieņēmumos izmaiņu nav.

Ziedojumu un dāvinājumu budžeta ieņēmumos izmaiņu nav.

Izdevumi

Budžeta izdevumu daļā precizēti izdevumi un Pašvaldības finansējums pa funkcionālajām kategorijām un ekonomiskās klasifikācijas kodiem, kopumā izdevumus

palielinot par **EUR 3 130 941,00**. Izdevumu finansēšana paredzēta ar papildus saņemtajiem ieņēmumiem un aizņēmumiem.

Pamatbudžeta izdevumi ar grozījumiem plānoti **EUR 7 687 134,00** apmērā (neieskaitot Valsts kases aizņēmumu pamatsummas atmaksas).

Vispārējie valdības dienesti

Izdevumi plānoti palielināt EUR 5 344,00 apmērā un tie paredzēti pašvaldības darbības nodrošināšanai, finanšu vadība, klientu apkalpošanai un projekta “Esi vesels – ieguldījums tavai nākotnei!” realizēšanai. Izdevumos veikta pārdale starp ekonomiskās klasifikācijas kodiem. Kopā izdevumi ar grozījumiem **EUR 458 683,00** t.sk.:

- Rojas novada domes administrācijai EUR 400 320,00;
- Klientu apkalpošanas centram EUR 14 728,00;
- Deputātu, komisiju, komiteju atlīdzībai EUR 24 821,00;
- Lauksaimniecības komisijai EUR 620,00;
- Projekts “Esi vesels – ieguldījums tavai nākotnei!” EUR 18 063,00;
- Projekts “Mana līdzdalība Rojas nākotnē” EUR 131,00.

Sabiedriskā kārtība un drošība

Izdevumi plānoti palielināt EUR 15 000,00 apmērā un tie paredzēti projekta “Video drošības novērošanas kameru ierīkošana” realizācijai. Izdevumos veikta pārdale starp ekonomiskās klasifikācijas kodiem. Kopā izdevumi ar grozījumiem **EUR 153 746,00** t.sk.:

- Rojas pašvaldības policijai EUR 53 962,00;
- Ugunsdrošības, glābšanas un civilās drošības dienestam EUR 8 504,00;
- Projekts “Droša piekraste un jūra Latvijā un Igaunijā” EUR 73 730,00;
- Administratīvai komisijai EUR 2550,00;
- Projekts “Video drošības novērošanas kameru ierīkošana” EUR 15 000,00.

Ekonomiskā darbība

Izdevumi plānoti palielināt EUR 1 86,00 apmērā un tie paredzēti iestāžu, struktūrvienības, pašvaldības darbības nodrošināšanai. Izdevumos veikta pārdale starp ekonomiskās klasifikācijas kodiem. Kopā izdevumi ar grozījumiem **EUR 120 136,00** t.sk.:

- Rojas apvienotajai būvvaldei EUR 30 199,00;
- Transportam EUR 63 254,00;
- Rojas tūrisma informācijas centram EUR 26 683,00.

Pašvaldības teritoriju un mājokļu apsaimniekošana

Izdevumi plānoti palielināt EUR 61 271,00 apmērā un tie paredzēti iestāžu, struktūrvienības, pašvaldības darbības nodrošināšanai, projekta “Mazupītes gultnes pārveidošana” realizācijai. Izdevumos veikta pārdale starp ekonomiskās klasifikācijas kodiem. Kopā izdevumi ar grozījumiem **EUR 774 551,00** t.sk.:

- Ūdenssaimniecībai EUR 765,00;
- Ielu apgaismojumam EUR 52 307,00;
- Labiekārtošanas nodaļai EUR 295 647,00;
- Kapu teritorijas uzturēšana EUR 29 389,00
- Projekts “Apgaismota pastaigu taka pludmalē” EUR 94 008,00;
- Projekts “Dabas tūrisms visiem” EUR 10 199,00;
- Projekts “Mazupītes gultnes pārveidošana” EUR 278 056,00;
- Pr. “Piekrastes apsaimniekošanas praktisko aktivitāšu realizēšana” EUR 14 180.

Atpūta, kultūra un reliģija

Izdevumi plānoti palielināt EUR 3 042 447,00 apmērā un tie paredzēti iestāžu un struktūrvienību darbības nodrošināšanai, projekta “Rojas brīvdabas estrādes būvniecība” realizācijai, Senās uguns nakts pasākumam, Kultūras centra skatuves konstrukciju pārbūvei, Stadiona laukuma papildus būvdarbi. Izdevumos veikta pārdale starp ekonomiskās klasifikācijas kodiem. Kopā izdevumi ar grozījumiem **EUR 4 048 739,00** t.sk.:

- Sporta organizēšanai EUR 18 353,00;
- Stadionam EUR 141 703,00;
- Rojas bibliotēkai EUR 41 868,00;
- Kaltenes bibliotēkai EUR 18 618,00;
- Muzejam EUR 64 346,00;
- Projekts “Muzeja brīvdabas teritorijas labiekārtošana” EUR 38 554,00;
- Muzeja filiāles “Kaltenes klubs” EUR 58 402,00;
- Projekts “Kaltenes kluba pārbūve par jūras kultūras mantojuma ekspozīciju centru
EUR 116 927,00;
- Kultūras centram EUR 337 592,00;
- Zvejnieksvētkiem EUR 21 497,00;
- Projekts “Latvijas simtgades pasākumi” EUR 4 000,00
- Informatīvajam izdevumam “Banga” EUR 26 126,00;
- Projekts “Izstādes “Goda grāmata” izveide EUR 4 788,00;
- Projekts “Vieta sportiskām aktivitātēm” EUR 151 959,00;
- Projekts “Rojas brīvdabas estrādes būvniecība” 3 004 006,00.

Izglītība

Izdevumi plānoti palielināt EUR 6 693,00 apmērā un tie paredzēti iestāžu, struktūrvienību darbības nodrošināšanai. Izdevumos veikta pārdale starp ekonomiskās klasifikācijas kodiem. Kopā izdevumi ar grozījumiem **EUR 1 844 403,00** t.sk.:

- Rojas PII “Zelta Zivtiņa” EUR 260 044,00;
- Rojupes PII “Saulespuķe” EUR 253 590,00;
- Rojas vidusskolai EUR 766 941,00;
- Projekts “Karjeras atbalsts Rojas vidusskolā” EUR 7 115,00;
- Projekts “Atbalsts izglītojamo individuālo kompetenču attīstībai” EUR 17 445,00
- Rojas Mūzikas un Mākslas skolai EUR 219 364,00;
- Rojas sporta skolai EUR 96 878,00;
- Norēķiniem par izglītību EUR 106 724,00;
- BLPJC “Strops” EUR 56 491,00;
- BLPJC “Varavīksne” EUR 35 788,00;
- Melnsila BLPJC EUR 15 972,00;
- Projekts “Dabas vides estētikas studija” EUR 6 051,00
- Projekts “Jaunieši Rojas attīstībai!” EUR 2 000,00

Sociālā aizsardzība

Izdevumos veikta pārdale starp ekonomiskās klasifikācijas kodiem. Kopā izdevumi ar grozījumiem **EUR 286 876,00** apmērā, t.sk.:

- Rojas bāriņtiesai EUR 36 743,00;

- Rojas novada sociālajam dienestam EUR 174 522,00;
- Mērķdotācija sociālajiem darbiniekiem EUR 2 714,00
- Sociāliem pabalstiem EUR 52 250,00;
- Savstarpējie norēķini sociāliem pakalpojumiem EUR 15 660,00;
- Bezdarbniekiem EUR 4 987,00.

Speciālais budžets

Izdevumos veikta pārdale starp ekonomiskās klasifikācijas kodiem. Speciālā budžeta izdevumi ar grozījumiem plānoti **EUR 127 295,00** apmērā, t.sk.:

Ekonomiskā darbība

Izdevumi ar grozījumiem plānoti EUR 123 658,00 apmērā, t.sk.:

- Autoceļu fondam EUR 123 658,00.

Vides aizsardzība

Izdevumi ar grozījumiem plānoti EUR 3 637,00 apmērā, t.sk.:

- Dabas resursu nodoklim EUR 3 637,00.

Ziedojumu un dāvinājumu budžets

Izdevumos veikta pārdale starp ekonomiskās klasifikācijas kodiem. Kopā izdevumi ar grozījumiem plānoti **EUR 7 355,00** apmērā, t.sk.:

Atpūta, kultūra un reliģija

Izdevumi plānoti EUR 100,00 apmērā, t.sk.:

- Muzejam EUR 100,00.

Sociālā aizsardzība

Izdevumos veikta pārdale starp ekonomiskās klasifikācijas kodiem. Kopā izdevumi ar grozījumiem plānoti **EUR 7 255,00** apmērā, t.sk.:

- Medikamenti no Heikendorfa draudzes EUR 500;
- Veciem cilvēkiem EUR 1 266,00;
- Ģimenēm un bērniem EUR 3 970,00;
- Ģimeņu nometnēm EUR 1 089,00;
- Bez vecāku gādības palikušiem bērniem EUR 430,00.

Pašvaldības aizņēmumi un galvojumi

Saskaņā ar noslēgtiem aizņēmumu līgumiem ar Valsts kasi, 2018.gadā paredzēts atmaksāt aizņēmumu pamatsummas EUR 399 816,00 apmērā.

Pašvaldība paredz veikt aizņēmumus Valsts Kasē 2018.gadā projektu realizācijai, orientējoši EUR 2 564 658,00 apmērā.

Valsts kasē pašvaldības ņemto kredītu kopējā summa, kas nomaksājama līdz 2048.gadam ir 3 326 088,00 EUR. Saskaņā ar pašreiz spēkā esošajiem līgumiem, pašvaldībai 2018.gadā Valsts kasei jāatmaksā 399 816,00 EUR, t.sk. kredīts „Energoefektivitātes paaugstināšana Rojas vidusskolas sākumskolai, PII „Zelta Zivtiņa”, „Rojas novada infrastruktūras attīstība – ēku rekonstrukcija”, “SIA Rojas DzKU pamatkapitāla palielināšana ERAF projekta Ūdenssaimniecības infrastruktūras attīstības projekts Rudes ciemā”, “SIA Rojas DzKU pamatkapitāla palielināšanai Kohēzijas fonda projekta ūdenssaimniecības pakalpojumu attīstība Rojā”, “Rojas stadiona skatītāju tribīņu rekonstrukcija”, “SIA „Rojas DzKU”

pamatkapitāla palielināšanai Kohēzijas fonda projekta „Ūdenssaimniecības pakalpojumu attīstība Rojā” īstenošanai”, “Ūdenssaimniecības attīstība Rojas novada Rojas pagasta Rudes ciemā, II kārtā”, “Prioritārā investīciju projekta “Rojas stadiona pārbūve, 1.kārta” īstenošana”, “Rojas Jūras zvejniecības muzeja brīvdabas teritorijas labiekārtošana, nodrošinot novada kultūras mantojuma popularizēšanu un pieejamību”, “Kaltenes kluba pārbūve par jūras kultūras mantojuma ekspozīcijas centru”, “Apgaismotas pastaigu takas izveide Rojas pludmalē”.

2019.gadā Valsts kasei jāatmaksā 214 100,00 EUR. 2020.gadā Valsts kasei jāatmaksā 205 016,00 EUR.

Rojas novada dome sniegusi kredīta galvojumus:

1. SIA „Atkritumu apsaimniekošanas sabiedrība „Piejūra”. Mērķis – „Projekta Sadzīves atkritumu apsaimniekošana Piejūras reģionā Latvijā īstenošana”. Neatmaksātā summa 57 724,00 EUR;
2. SIA „Rojas DzKU”. Mērķis – „Ūdenssaimniecības pakalpojumu attīstība Rojā”. Neatmaksātā summa 250 239,00 EUR.

Domes priekšsēdētāja

E.Kārklīņa



ROJAS NOVADA DOME

Reģistrācijas Nr. 90002644930

Zvejnieku iela 3, Roja, Rojas novads, Latvija, LV - 3264

Tālrunis: +371 63232050, fakss: +371 63232054, e - pasts: roja@roja.lv

LĒMUMS

(Protokols Nr.7, 2.punkts)

Rojā

17.07.2018.

Nr.120

Par Rojas novada domes 2016.gada 15.novembra lēmuma Nr.232 (Protokols Nr.12, 3.punkts) grozījumiem

Lai nodrošinātu likuma „Par pašvaldībām” 15.panta pirmās daļas 2.punktā noteikto autonomo funkciju - gādāt par savas administratīvās teritorijas labiekārtošanu un sanitāro tīrību (ielu, ceļu un laukumu būvniecība, rekonstruēšana un uzturēšana; ielu, laukumu un citu publiskai lietošanai paredzēto teritoriju apgaismošana; parku, skvēru un zaļo zonu ierīkošana un uzturēšana; atkritumu savākšanas un izvešanas kontrole; pretplūdu pasākumi; kapsētu un beigto dzīvnieku apbedīšanas vietu izveidošana un uzturēšana), pamatojoties uz likuma „Par pašvaldībām” 21.panta pirmās daļas punktu 23, un pamatojoties uz likuma “Par valsts budžetu 2018.gadam” 14.panta pirmās daļas 1.punktu.

Rojas novada dome nolemj:

1. Atcelt Rojas novada domes 2018.gada 20.marta lēmumu Nr.55 (Protokols Nr.3, 18.punkts).

2. Grozīt Rojas novada domes 2016.gada 15.novembra lēmuma Nr.232 (Protokols Nr.12, 3.punkts) lemjošās daļas 2.,3.un 4.punktus un Rojas novada domes , izsakot tos šādā redakcijā:

“2. Nodrošināt pašvaldības līdzfinansējumu, 20 000,00 EUR (divdesmit tūkstoši euro), kas sastāda 10% no projekta attiecinām izmaksām un 88 891,58 EUR (astoņdesmit astoņi tūkstoši astoņi simti deviņdesmit viens euro 58 centi) neattiecināmām izmaksām (projekta kopējās izmaksas 288 891,58 EUR (divi simti astoņdesmit astoņi tūkstoši astoņi simti deviņdesmit viens euro 58 centi);

3. Projekta iesnieguma Nr.16-08-FL06-F043.0202-000002 „Mazupītes gultnes pārveidošana”, kas tika iesniegts Eiropas Jūrlietu un zivsaimniecības fonda finansētās Rīcības programmas zivsaimniecības attīstībai 2014.-2020.gadam pasākuma “Sabiedrības virzītas vietējās attīstības stratēģiju īstenošana” ietvaros 2018.gadā ņemt aizņēmumu no Valsts kases 252 891,00 EUR (divi simti piecdesmit divi tūkstoši astoņi simti viens euro) apmērā uz 5 (pieciem) gadiem pēc Valsts Kases noteiktās procentu likmes, ar aizņēmuma izņemšanas laiku

2018.gadā, bez atliktā pamatsummas maksājuma, garantējot aizņēmuma pamatsummas un procentu atmaksu ar Rojas novada pašvaldības budžetu;

4. Sagatavot nepieciešamos dokumentus un iesniegt tos LR FM Pašvaldību aizņēmumu un galvojumu kontroles pārraudzības padomē, lai izvērtētu Rojas novada domes iespējas. Projekta iesnieguma Nr.16-08-FL06-F043.0202-000001000002 „Mazupītes gultnes pārveidošana”, kas tika iesniegts Eiropas Jūrlietu un zivsaimniecības fonda finansētās Rīcības programmas zivsaimniecības attīstībai 2014.-2020.gadam pasākuma “Sabiedrības virzītas vietējās attīstības stratēģiju īstenošana” īstenošanai 2018.gadā ņemt aizņēmumu no Valsts Kases 252 891,00 EUR (divi simti piecdesmit divi tūkstoši astoņi simti viens euro) apmērā uz 5 (pieciem) gadiem pēc Valsts Kases noteiktās procentu likmes., ar aizņēmuma izņemšanas laiku 2018.gadā, bez atliktā pamatsummas maksājuma, garantējot aizņēmuma pamatsummas un procentu atmaksu ar Rojas novada pašvaldības budžetu.”

Domes priekšsēdētāja

E.Kārkliņa



ROJAS NOVADA DOME

Reģistrācijas Nr. 90002644930

Zvejnieku iela 3, Roja, Rojas novads, Latvija, LV - 3264

Tālrunis: +371 63232050, fakss: +371 63232054, e - pasts: roja@roja.lv

LĒMUMS

(Protokols Nr.7, 3.punkts)

Rojā

17.07.2018.

Nr.121

Par Rojas novada Teritorijas plānojuma izstrādes uzsākšanu

Teritorijas attīstības plānošanas likuma 1.panta 8.apakšpunkts, 12. panta 1.daļa. Ministru kabineta noteikumu Nr.628 "Noteikumi par pašvaldību teritorijas attīstības plānošanas dokumentiem" 75. punkts, kas nosaka: "Pašvaldības dome pieņem lēmumu par teritorijas plānojuma vai lokālplānojuma izstrādes uzsākšanu, apstiprina darba uzdevumu un izstrādes vadītāju".

Rojas novada dome konstatē:

Saskaņā ar Teritorijas attīstības plānošanas likuma 1.panta 8.apakšpunktu teritorijas plānojums ir pašvaldības teritorijas attīstības plānošanas dokuments, kurā noteiktas prasības teritorijas izmantošanai un apbūvei, tajā skaitā funkcionālais zonējums, kā arī citi teritorijas izmantošanas nosacījumi un kuru izstrādā administratīvajai teritorijai vai tās daļai.

Rojas novada Teritorijas plānojums apstiprināts ar Rojas novada pašvaldības 2011.gada 20.septembra saistošiem noteikumiem Nr. 22/2011, kas stājās stājas spēkā ar 04.10.2011.

Kopš teritorijas plānojuma apstiprināšanas brīža ir stājušies spēkā kauni ar vietējās pašvaldības teritorijas plānojumā ietveramo informāciju saistīti normatīvie akti ar augstāku juridisko spēku, tai skaitā Ministru kabineta 2014.gada 8.jūlija noteikumi Nr.392 "Teritorijas attīstības plānošanas informācijas sistēmas noteikumi, (TAPIS)".

Īstenojot teritorijas plānojumu, konstatētas pretrunas attiecībā uz konkrētu prasību regulējumu Teritorijas izmantošanas un apbūves noteikumu dažādās sadaļās, kā arī pretrunas ar Ministru kabineta 2013.gada 30.aprīļa noteikumu Nr.240 "Vispārīgie teritorijas plānošanas, izmantošanas un apbūves noteikumi" prasībām.

Rojas novada dome periodiski tiek saņemti nekustamo īpašumu īpašnieku iesniegumi saistībā ar nepieciešamību mainīt teritorijas funkcionālo zonējumu vai ciemu robežas.

Teritorijas attīstības plānošanas likuma 12. panta 1.daļa nosaka, ka vietējā pašvaldība izstrādā un apstiprina vietējās pašvaldības Teritorijas plānojumu.

Rojas novada dome nolemj:

1. Uzsākt Rojas novada Teritorijas plānojuma izstrādi.

2. Apstiprināt darba uzdevumu Rojas novada Teritorijas plānojuma izstrādei (pievienots – pielikums Nr.2).

3. Par Rojas novada Teritorijas plānojuma izstrādes vadītāju apstiprināt Attīstības nodaļas vadītāju Agnesi Veckāgani.

4. Lēmums nododams izpildei Rojas novada domes Attīstības nodaļai.

Domes priekšsēdētāja

E.Kārklīņa



ROJAS NOVADA DOME

Reģistrācijas Nr. 90002644930

Zvejnieku iela 3, Roja, Rojas novads, Latvija, LV - 3264

Tālrunis: +371 63232050, fakss: +371 63232054, e - pasts: roja@roja.lv

Rojā

APSTIPRINĀTS

ar Rojas novada domes

2018.gada 17.jūlijā

sēdes lēmumu Nr.121 (protokols Nr.7)

DARBA UZDEVUMS

1. Pamatojums

- 1.1. Likuma “Par pašvaldībām” 14.panta 2. daļas 1.punkts.
- 1.2. Attīstības plānošanas sistēmas likuma 10.pants.
- 1.3. Teritorijas attīstības plānošanas likuma 5.panta pirmās daļas 3.punkts, 12.panta pirmā daļa un 23.panta septītā daļa.
- 1.4. Ministru kabineta noteikumu Nr.628 “Noteikumi par pašvaldību teritorijas attīstības plānošanas dokumentiem” (turpmāk – MK noteikumi Nr.628) 2., 26. un 75.punkts.
- 1.5. Rojas novada Ilgtspējīgās attīstības stratēģija 2015.- 2030. gadam apstiprināta ar Rojas novada domes 19.01.2016. sēdes lēmumu Nr.6 “Par attīstības dokumentu apstiprināšanu” (protokols Nr.1,6.punkts), turpmāk – Attīstības stratēģija.
- 1.6. Rojas novada Teritorijas plānojuma (turpmāk – Teritorijas plānojums) izstrāde uzsākta, jo ir nepieciešams jauns idejiski un saturiski saskaņots teritorijas plānojums, izstrādāts atbilstoši spēkā esošajiem normatīvajam regulējumam, ņemot vērā ka:
 - ✓ Teritorijas plānojums apstiprināts ar Rojas novada pašvaldības 2011.gada 20.septembra saistošiem noteikumiem Nr. 22/2011, kas stājās stājas spēkā ar 04.10.2011;
 - ✓ ir mainījušies un no jauna ieviesti teritorijas attīstības plānošanu reglamentējošie normatīvie akti;
 - ✓ ir saņemti vairāki iesniegumi ar lūgumu mainīt atsevišķu zemes vienību funkcionālo zonējumu un ar lūgumu mainīt Rojas novada Pūrciema robežas.

2. Uzdevumi

- 2.1. Teritorijas plānojuma izstrādes sākumposmā jāizvērtē pašreizējā situācija Rojas novadā.
- 2.2. Izstrādāt vides pārskatu.
- 2.3. Izvērtēt uzņēmēju, iedzīvotāju un zemju īpašnieku iesniegtos priekšlikumus un iesniegumus.
- 2.4. Teritorijas plānojuma izstrādē ņemt vērā Ilgtspējīgas attīstības stratēģijā noteikto telpiskās attīstības perspektīvu.
- 2.5. Telpiski precizēt Attīstības stratēģijā ietvertu telpiskās attīstības perspektīvu, t.i. telpiskās struktūras elementus, kas norāda funkcionālo telpu teritoriālo piesaisti. Teritoriju funkcionālo zonējumu paredzēt atbilstošu 30.04.2013. Ministru kabineta noteikumiem Nr.240 “Vispārīgie teritorijas plānošanas, izmantošanas un apbūves noteikumi” (turpmāk

- MK noteikumi Nr.240). kas nosaka vispārīgās prasības pašvaldības līmeņa teritorijas attīstības plānošanai, teritorijas izmantošanu un apbūvei, tostarp, vienotu funkcionālā zonējuma un teritorijas izmantošanas veidu klasifikāciju.
- 2.6. Pārskatīt un izvērtēt Teritorijas plānojuma risinājumu (ciema robežas, aizsargjoslu teritorijas, prasības teritoriju plānošanai un izmantošanai, apbūves parametrus un citus noteikumus) atbilstību MK noteikumu Nr.240 prasībām, ievērojot plānošanas nepārtrauktības un pēctecības principus, integrējot tos Teritorijas plānojumā.
 - 2.7. Izvērtēt spēkā esošos detālplānojumus, to atbilstību normatīvo aktu prasībām un Attīstības stratēģijai. Atbilstoši izvērtējumam, izstrādāt priekšlikumus par atceļamajiem detālplānojumiem vai to daļām, kā arī detālplānojumiem, kuru risinājumi iestrādājami Teritorijas plānojuma risinājumos.
 - 2.8. Pārskatīt un izvērtēt pašvaldībai piederošo teritoriju perspektīvo izmantošanu un to atbilstību pašvaldību funkciju veikšanai un ilgtermiņa attīstības mērķu sasniegšanai. Norādīt teritorijas, kas nepieciešamas pašvaldības funkciju realizēšanai.
 - 2.9. Pārskatīt un precizēt pašvaldības kompetencē esošās apgrūtinātās teritorijas, to aizsargjoslas atbilstoši Aizsargjoslu likumam, kā arī ievērojot Apgrūtināto teritoriju informācijas sistēmas likumā noteiktās prasības.
 - 2.10. Teritorijas plānojumā ietvert vispārīgu transporta infrastruktūras attīstības risinājumu, saskaņā ar Rojas novada ceļu īpašumtiesību sakārtošanas priekšlikumiem un paredzot ielu un ceļu kategorijas atbilstoši MK noteikumu Nr. 240 iedalījumam.
 - 2.11. Teritorijas izmantošanas un apbūves noteikumos ietvert prasības un vadlīnijas, kas nodrošinātu Ziemeļkurzemes raksturīgās kultūrvides un piekrastes tradicionālās apbūves saglabāšanu.
 - 2.12. Izvērtēt par ietekmes uz vidi novērtējumu atbildīgās institūcijas atzinumā sniegtās rekomendācijas par Teritorijas plānojuma ietekmes uz vidi novērtējumu un nepieciešamības gadījumā iekļaut sniegtos priekšlikumus Teritorijas plānojuma redakcijā līdz teritorijas plānojuma galīgās redakcijas apstiprināšanai.
 - 2.13. Teritorijas plānojuma izstrādei lietot teritorijas attīstības plānošanas informācijas sistēmu (turpmāk – TAPIS), atbilstoši Ministru kabineta 08.07.2014. noteikumu Nr. 392 "Teritorijas attīstības plānošanas informācijas sistēmas noteikumi" (turpmāk – MK noteikumi Nr.392) prasībām.
 - 2.14. Teritorijas plānojuma saturs un plānojuma sadaļas – grafiskā daļa (t.sk. ģeotelpiskie dati), teritorijas izmantošanas un apbūves noteikumi, jāstrukturē un jāsagatavo atbilstoši TAPIS datu standartizācijai un klasifikācijai, saskaņā ar MK noteikumu Nr. 392 un MK noteikumu Nr.628 prasībām.

3. Institūcijas, ko kurām saņemama informācija, nosacījumi un atzinumi, atbilstoši MK noteikumu Nr.628 55. un 79.punktam

- 3.1. Latvijas Ģeotelpiskās informācijas aģentūra;
- 3.2. Valsts vides dienesta Ventspils reģionālā vides pārvalde;
- 3.3. Vides pārraudzības valsts birojs;
- 3.4. Valsts kultūras pieminekļu aizsardzības inspekcija;
- 3.5. Valsts akciju sabiedrība "Latvijas valsts ceļi";
- 3.6. Veselības inspekcija;
- 3.7. Akciju sabiedrība "Sadales tīkls";
- 3.8. Valsts ugunsdzēsības un glābšanas dienests;
- 3.9. Kurzemes plānošanas reģiona administrācija;
- 3.10. Valsts meža dienesta Ziemeļkurzemes virsmežniecība;
- 3.11. Akciju sabiedrība "Latvijas valsts meži" Ziemeļkurzemes mežsaimniecība;

- 3.12. Dabas aizsardzības pārvalde;
- 3.13. Talsu novada pašvaldība;
- 3.14. Dundagas novada pašvaldība;
- 3.15. Mērsraga novada pašvaldība.

4. Plānotie sabiedrības līdzdalības veidi un pasākumi

4.1. Nodrošināt sabiedrības pārstāvju līdzdalību Teritorijas plānojuma izstrādes procesā un organizēt Teritorijas plānojuma publiskās apspriešanas un organizēt publiskās apspriešanas sanāksmes atbilstoši MK noteikumu Nr.628 prasībām.

4.2. Pēc lēmuma pieņemšanas par Teritorijas plānojuma izstrādes uzsākšanu, nodrošināt sabiedrībai iespēju iesniegt Teritorijas plānojuma izstrādei priekšlikumus, ierosinājumus, kas izvērtējami un iekļaujami Teritorijas plānojuma redakcijā publiskai apspriedei.

4.3. Informēt sabiedrību par Teritorijas plānojuma izstrādes aktivitātēm, publicējot ar dokumenta izstrādi saistītos dokumentus, nodrošinot viedokļu izteikšanas iespējas, kā arī atbilžu un komentāru saņemšanas iespējas uz interesējošiem jautājumiem, informāciju ievietojot Rojas novada domes interneta vietnē: www.roja.lv, informatīvajā izdevumā "Banga" un TAPIS, atbilstoši normatīvo aktu prasībām.

4.4. Teritorijas plānojuma izstrādes aktivitāšu plānotais laika grafiks un publiskās apspriešanas pasākumi:

4.4.1. pašvaldības lēmums par Teritorija plānojuma izstrādes uzsākšanu, darba uzdevuma un izstrādes vadītāja apstiprināšanu – 2018.gada jūlijs;

4.4.2. teritorijas plānojuma izstrādei nepieciešamās informācijas pieprasīšana, saņemšana, informācijas pakopošana – 2018.gada augusts;

4.4.3. iespēja sabiedrībai iesniegt priekšlikumus, ierosinājumus, kas izvērtējami un iekļaujami Teritorijas plānojuma redakcijā – 2018.gada oktobris;

4.4.4. teritorijas plānojuma redakcijas sagatavošana un Vides pārskata projekta sagatavošana – 2019.gada maijs;

4.4.5. pašvaldības lēmums par Teritorijas plānojuma nodošanu publiskajai apspriešanai un institūciju atzinumu saņemšanai – 2019. gada maijs;

4.4.6. teritorijas plānojuma redakcijas publiskā apspriešana, publiskas apspriešanas sanāksme, institūciju atzinumu saņemšana par izstrādāto redakciju. Publiskās apspriešanas termiņš četras nedēļas – 2019.gada jūnijs;

4.4.7. sanāksme pēc publiskās apspriešanas beigām, kurā izskatīta publiskās apspriešanas laikā saņemtos priekšlikumus un institūciju atzinumus. Par sanāksmes laiku paziņot ne vēlāk kā divas nedēļas pirms sanāksmes noteiktā datuma, ievietojot informāciju TAPIS un pašvaldības tīmekļa vietnē, kā arī informējot sabiedrību citos pieejamos veidos – 2019. gada jūlijs;

4.4.8. pašvaldības lēmums par Teritorijas plānojuma redakcijas pilnveidošanu, 2019. gada augusts;

4.4.9. ja tiek pieņemts lēmums par Teritorijas plānojuma reakcijas pilnveidošanu, Teritorijas plānojuma pilnveidotā redakcija sagatavojama ne ilgāk par vienu mēnesi no lēmuma pieņemšanas – līdz 2019. gada septembrim;

4.4.10. pašvaldības lēmums par Teritorijas plānojuma pilnveidotās redakcijas nodošanu publiskajai apspriešanai un institūciju atzinumu saņemšanai – 2019. gada oktobris;

4.4.11. Teritorijas plānojuma pilnveidotās redakcijas publiskā apspriešana, publiskās apspriešanas sanāksme, institūciju atzinumu saņemšana par izstrādāto redakciju. Publiskās apspriešanas termiņš trīs nedēļas – 2019. gada novembris;

4.4.12. pašvaldības lēmums par Teritorijas plānojuma apstiprināšanu – 2019. gada decembris.

5. Teritorijas plānojuma sastāvdaļas un saturs

Rojas novada teritorijas plānojuma sastāvā jābūt:

5.1.paskaidrojuma rakstam;

5.2.grafiskai daļai;

5.3.teritorijas izmantošanas un apbūves noteikumiem;

5.4.pārskatam par teritorijas plānojuma izstrādi.

Paskaidrojuma rakstā aprakstīt teritorijas pašreizējās izmantošanas un teritorijas attīstības priekšnoteikumus, teritorijas attīstības mērķus un virzienus, teritorijas plānojuma risinājuma pamatojumu.

6.Teritorijas plānojuma izstrādi finansēt no Rojas novada domes budžeta 2 (divu) gadu laikā.

Domes priekšsēdētāja

E.Kārkliņa



ROJAS NOVADA DOME

Reģistrācijas Nr. 90002644930

Zvejnieku iela 3, Roja, Rojas novads, Latvija, LV - 3264

Tālrunis: +371 63232050, fakss: +371 63232054, e - pasts: roja@roja.lv

LĒMUMS

(Protokols Nr.7, 4.punkts)

Rojā

17.07.2018.

Nr.122

Par adreses maiņu “Gravmalas”, Melnsils, Rojas novads

Rojas novada dome saņēmusi Valsts zemes dienesta (turpmāk tekstā – Dienests) elektronisko vēstuli, kurā Dienests, veicot datu kvalitātes pārbaudi, ir konstatējis ka Nekustamā īpašuma valsts kadastra informācijas sistēmā (turpmāk – Kadastra informācijas sistēma) ir izveidojusies situācija, ka Rojas novadā divām vai vairākām zemes vienībām un uz tām esošajām ēkām reģistrēta viena adrese, kas ir pretrunā ar Ministru kabineta 2015.gada 8.decembra noteikumu Nr.698 „Adresācijas noteikumi” (turpmāk – Adresācijas noteikumi) 8.1 un 8.2 punktiem, kas nosaka, ka administratīvajā teritorijā adrese nedrīkst atkārtoties un katram adresācijas objektam piešķir vienu adresi.

Adreses mērķis ir adresācijas objekta atrašanās vietas noteikšana, kas ir vērsta uz sabiedrības interesēm nodrošināt orientēšanos un konkrētu objektu identificēšanu administratīvās teritorijas ietvaros.

Zemes vienībai ar kadastra apzīmējumu 8882 002 0194 un uz tās esošām ēkām – dzīvojamai mājai ar kadastra apzīmējumu 8882 002 0194 001 un šķūnim ar kadastra apzīmējumu 8882 002 0194 002 ir tāda pati adrese kā zemes vienībai ar kadastra apzīmējumu 8882 002 0195 un uz tās esošai ēkai kūtij ar kadastra apzīmējumu 8882 002 0195 001. Šie objekti atrodas uz dažādām zemes vienībām un ir funkcionāli nesaistīti.

Rojas novada dome 26.06.2018. nosūtījusi vēstuli Nr. 3-2/558, lai lūgtu nekustamā īpašuma īpašniekam izvērtēt iespēju labprātīgi noteikt jaunu adresi augstākminētajiem objektam. 05.07.2018. saņemts īpašnieka elektroniskā vēstule ar ieteikumu mainīt adresi zemes vienībai ar kadastra apzīmējumu 8882 002 0195 un uz tās esošai ēkai kūtij ar kadastra apzīmējumu 8882 002 0195 001, to nosakot sekojošu: “Gravmalas”, Melnsils, Rojas novads.

Izvērtējot lietderības apsvērumus lēmuma pieņemšanā, pamatojoties uz 2015. gada 8. decembra Ministru kabineta noteikumiem Nr. 698 „Adresācijas noteikumi” 2. punkta 2.8 apakšpunktu, 8.1 un 8.2. punktu, 9. punktu, 15. punktu, Latvijas Republikas likuma “Par pašvaldībām” 21. panta pirmās daļas 20. punktu, Administratīvā procesa likuma 67. panta piekto daļu, 84. pantu,

Rojas novada dome nolemj:

1. Mainīt adresi zemes vienībai ar kadastra apzīmējumu 8882 002 0195 un uz tās esošai kūtij ar kadastra apzīmējumu 8882 002 0195 001 uz “Gravmalas”, Melnsils, Rojas novads (pievienots – pielikums Nr.3).

2. Lēmumu piecu dienu laikā pēc tā parakstīšanas nosūtīt [..].

3. Lēmumu piecu dienu laikā pēc tā parakstīšanas nosūtīt Valsts zemes dienestam, Kurzemes reģionālajai nodaļai elektroniski parakstīta dokumenta veidā uz kac.liepaja@vzd.gov.lv.

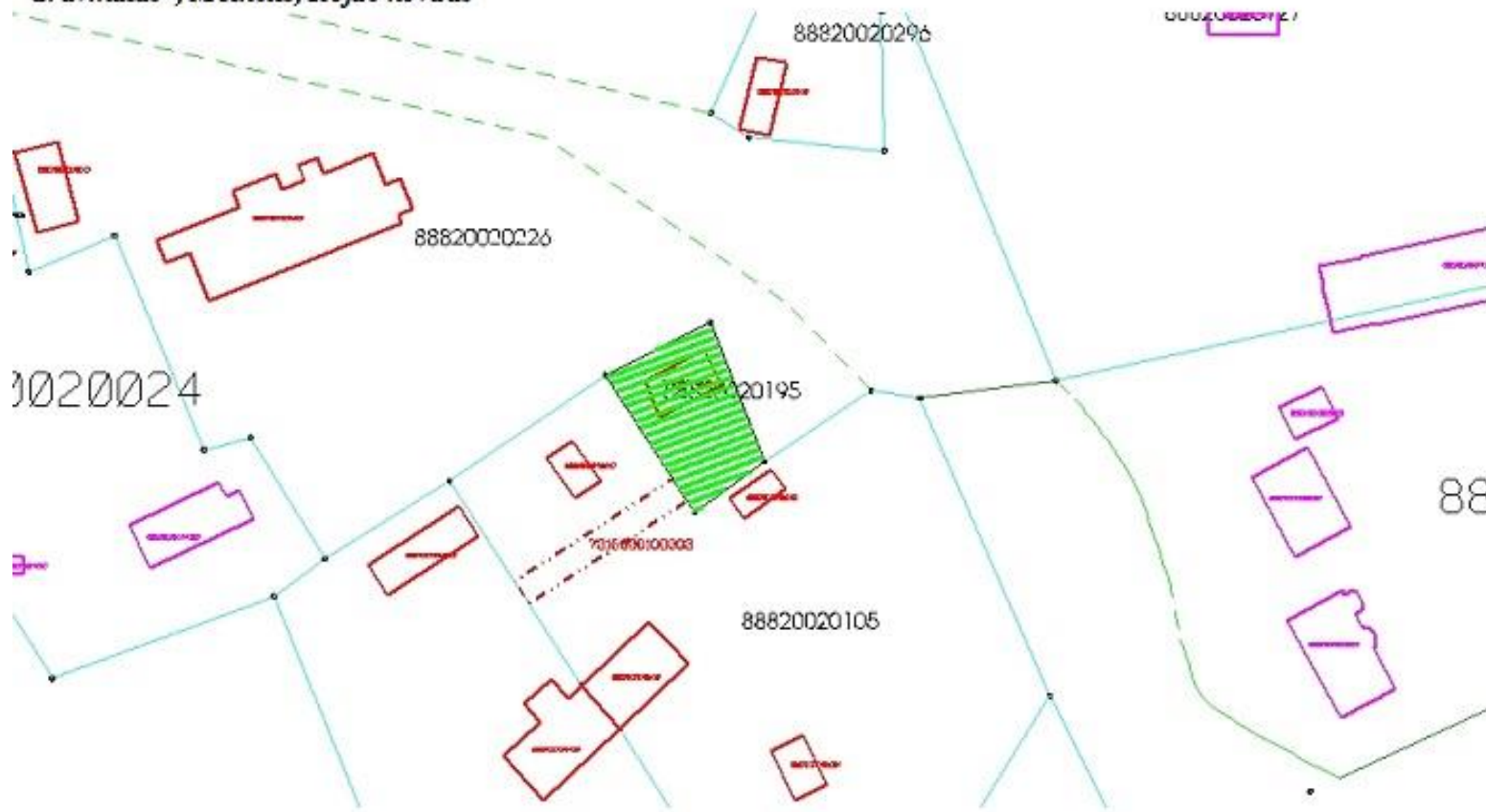
4. Lēmumu var pārsūdzēt viena mēneša laikā no tā spēkā stāšanās brīža Administratīvās rajona tiesas Liepājas tiesu namā (pasta adrese – Lielajā ielā 4, Liepāja, LV – 3401).

Domes priekšsēdētāja

E.Kārklīņa

3.PIELIKUMS
Rojas novada domes 17.07.2018. lēmumam Nr.122
„Par adreses maiņu “Gravmalas”, Melsils, Rojas novads”

“Gravmalas”, Melsils, Rojas novads



Izdruka no kadastra kartes

Domes priekšsēdētāja

E.Kārkliņa



ROJAS NOVADA DOME

Reģistrācijas Nr. 90002644930

Zvejnieku iela 3, Roja, Rojas novads, Latvija, LV - 3264

Tālrunis: +371 63232050, fakss: +371 63232054, e - pasts: roja@roja.lv

LĒMUMS

(Protokols Nr.7, 5.punkts)

Rojā

17.07.2018.

Nr.123

Par adreses maiņu Akas ielā 74, Rojā, Rojas novads

Rojas novada dome saņēmusi Valsts zemes dienesta (turpmāk tekstā – Dienests) elektronisko vēstuli, kurā Dienests, veicot datu kvalitātes pārbaudi, ir konstatējis ka Nekustamā īpašuma valsts kadastra informācijas sistēmā (turpmāk – Kadastra informācijas sistēma) ir izveidojusies situācija, ka Rojas novadā divām vai vairākām zemes vienībām un uz tām esošajām ēkām reģistrēta viena adrese, kas ir pretrunā ar Ministru kabineta 2015.gada 8.decembra noteikumu Nr.698 „Adresācijas noteikumi” (turpmāk – Adresācijas noteikumi) 8.1 un 8.2 punktiem, kas nosaka, ka administratīvajā teritorijā adrese nedrīkst atkārtoties un katram adresācijas objektam piešķir vienu adresi.

Adreses mērķis ir adresācijas objekta atrašanās vietas noteikšana, kas ir vērsta uz sabiedrības interesēm nodrošināt orientēšanos un konkrētu objektu identificēšanu administratīvās teritorijas ietvaros.

Zemes vienībai ar kadastra apzīmējumu 8882 008 0718 piešķirta adrese Akas iela 74, Roja, Rojas novads, bet uz tām esošām ēkām – kaļķu noliktava ar kadastra apzīmējumu 8882 008 0718 001, angārs (zāģētava) ar kadastra apzīmējumu 8882 008 0718 002, nojumei ar kadastra apzīmējumu 8882 008 0718 003 piešķirta adrese Akas iela 74B, Roja, Rojas novads.

Arī nekustamam īpašumam ar kadastra apzīmējumu 8882 008 0796 adrese ir Akas iela 74B, Roja, Rojas novads. Šis objekts ir funkcionāli nesaistīts ar nekustamo īpašumu Akas iela 74, Roja, Rojas nov.

Rojas novada dome 25.06.2018. nosūtījusi vēstuli Nr. 3-2/554, lai informētu par adreses maiņu.

Izvērtējot lietderības apsvērumus lēmuma pieņemšanā, pamatojoties uz 2015. gada 8. decembra Ministru kabineta noteikumiem Nr. 698 „Adresācijas noteikumi” 2. punkta 2.8 apakšpunktu, 8.1 un 8.2. punktu, 9. punktu, 15. punktu, Latvijas Republikas likuma “Par pašvaldībām” 21. panta pirmās daļas 20. punktu, Administratīvā procesa likuma 67. panta piekto daļu, 84. pantu,

Rojas novada dome nolemj:

1. Mainīt adresi ēkām – kaļķu noliktava ar kadastra apzīmējumu 8882 008 0718 001, angārs (zāģētava) ar kadastra apzīmējumu 8882 008 0718 002, nojumei ar kadastra apzīmējumu 8882 008 0718 003 no Akas iela 74B, Roja, Rojas novads uz sekojošu adresi: Akas iela 74, Roja, Rojas novads, LV – 3264 (pievienots – pielikums Nr.4).

2. Lēmumu piecu dienu laikā pēc tā parakstīšanas nosūtīt [..].

3. Lēmumu piecu dienu laikā pēc tā parakstīšanas nosūtīt Valsts zemes dienestam, Kurzemes reģionālajai nodaļai elektroniski parakstīta dokumenta veidā uz kac.liepaja@vzd.gov.lv.

4. Lēmumu var pārsūdzēt viena mēneša laikā no tā spēkā stāšanās brīža Administratīvās rajona tiesas Liepājas tiesu namā (pasta adrese – Lielajā ielā 4, Liepāja, LV – 3401).

Domes priekšsēdētāja

E.Kārklīņa

Akas iela 74, Roja, Rojas novads



Izdruka no kadastra kartes

Domes priekšsēdētāja

E.Kārklīņa



ROJAS NOVADA DOME

Reģistrācijas Nr. 90002644930

Zvejnieku iela 3, Roja, Rojas novads, Latvija, LV - 3264

Tālrunis: +371 63232050, fakss: +371 63232054, e - pasts: roja@roja.lv

LĒMUMS

(Protokols Nr.7, 6.punkts)

Rojā

17.07.2018.

Nr.124

Par adreses maiņu “Jaunpilači”, Rojas novads

Rojas novada dome saņēmusi Valsts zemes dienesta (turpmāk tekstā – Dienests) elektronisko vēstuli, kurā Dienests, veicot datu kvalitātes pārbaudi, ir konstatējis ka Nekustamā īpašuma valsts kadastra informācijas sistēmā (turpmāk – Kadastra informācijas sistēma) ir izveidojusies situācija, ka Rojas novadā divām vai vairākām zemes vienībām un uz tām esošajām ēkām reģistrēta viena adrese, kas ir pretrunā ar Ministru kabineta 2015.gada 8.decembra noteikumu Nr.698 „Adresācijas noteikumi” (turpmāk – Adresācijas noteikumi) 8.1 un 8.2 punktiem, kas nosaka, ka administratīvajā teritorijā adrese nedrīkst atkārtoties un katram adresācijas objektam piešķir vienu adresi.

Adreses mērķis ir adresācijas objekta atrašanās vietas noteikšana, kas ir vērsta uz sabiedrības interesēm nodrošināt orientēšanos un konkrētu objektu identificēšanu administratīvās teritorijas ietvaros.

Zemes vienībai ar kadastra apzīmējumu 8882 005 0201 un uz tās esošai ēkai – lauksaimniecības tehnikas novietnei ar kadastra apzīmējumu 8882 005 0201 001 ir nepieciešams noteikt jaunu adresi. Šie objekti ir funkcionāli nesaistīti ar dzīvojamo māju un zemes vienību ar kadastra apzīmējumu 8882 005 0020.

Rojas novada dome 22.06.2018. nosūtījusi vēstuli Nr. 3-2/551, lai lūgtu nekustamā īpašuma īpašniekam izvērtēt iespēju labprātīgi noteikt jaunu adresi augstākminētajam objektam. 29.06.2018. saņemts īpašnieka iesniegums (reģistrācijas Nr. 3-9/440) ar lūgumu mainīt adresi lauksaimniecības tehnikas novietnei sekojoši: “Jaunpilači”, Rojas novads.

Izvērtējot lietderības apsvērumus lēmuma pieņemšanā, pamatojoties uz 2015. gada 8. decembra Ministru kabineta noteikumiem Nr. 698 „Adresācijas noteikumi” 2. punkta 2.8 apakšpunktu, 8.1 un 8.2. punktu, 9. punktu, 15. punktu, Latvijas Republikas likuma “Par pašvaldībām” 21. panta pirmās daļas 20. punktu, Administratīvā procesa likuma 67. panta piekto daļu, 84. pantu,

Rojas novada dome nolemj:

1. Mainīt adresi zemes vienībai ar kadastra apzīmējumu 8882 005 0201 uz “Jaunpilači”, Rojas novads (pievienots – pielikums Nr.5).

2. Mainīt adresi un nosaukumu lauksaimniecības tehnikas novietnei ar kadastra apzīmējumu 8882 005 0201 001 un klasifikatora kodu 103015422 no “Pilači”, Rojas novads uz “Jaunpilači”, Rojas novads, LV – 3264.

3. Lēmumu piecu dienu laikā pēc tā parakstīšanas nosūtīt Z/S “Pilači”, reģistrācijas Nr. 56101013221, adrese: “Pilači”, Rojas novads, LV – 3264.

4. Lēmumu piecu dienu laikā pēc tā parakstīšanas nosūtīt Valsts zemes dienestam, Kurzemes reģionālajai nodaļai elektroniski parakstīta dokumenta veidā uz kac.liepaja@vzd.gov.lv.

5. Lēmumu var pārsūdzēt viena mēneša laikā no tā spēkā stāšanās brīža Administratīvās rajona tiesas Liepājas tiesu namā (pasta adrese – Lielajā ielā 4, Liepāja, LV – 3401).

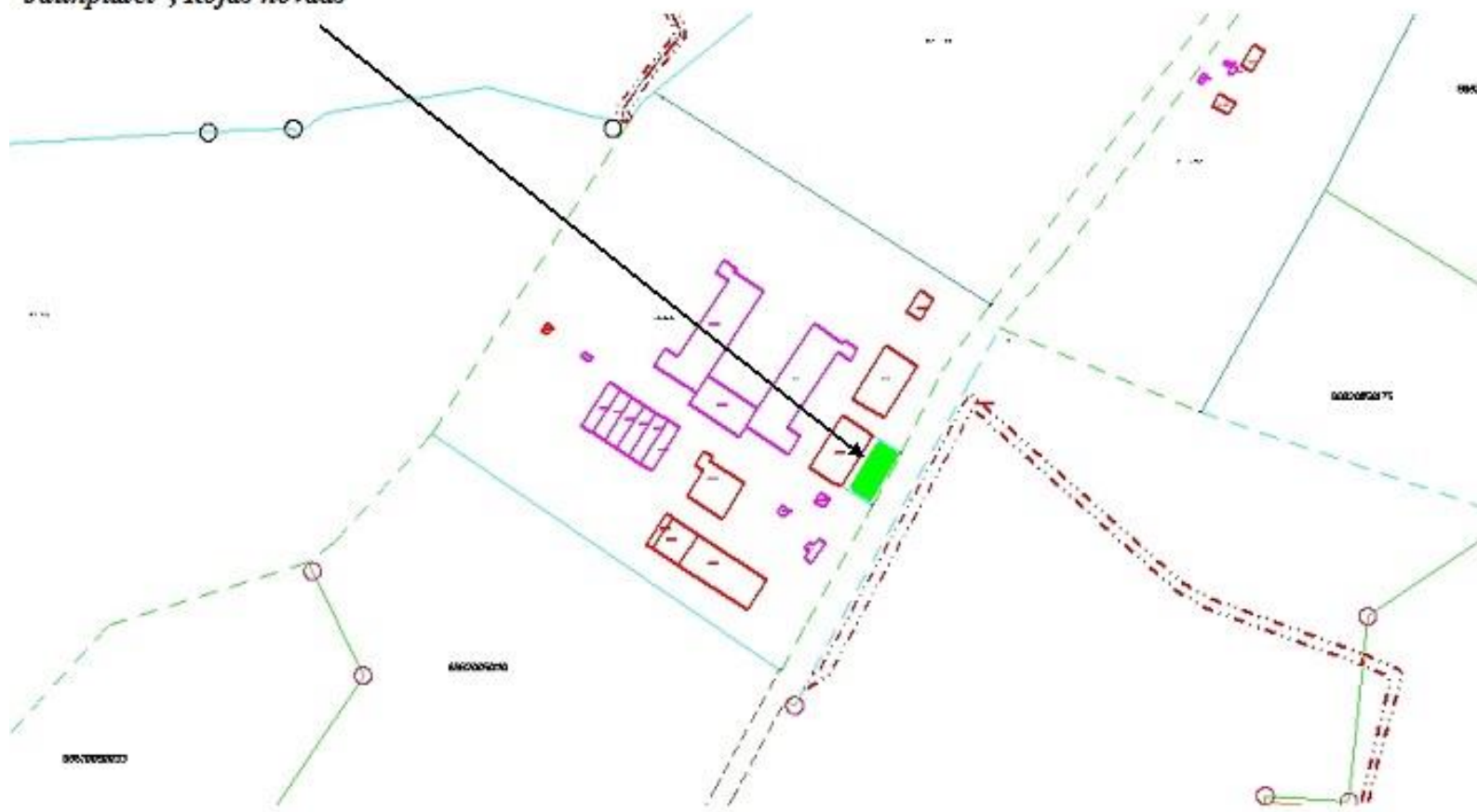
Domes priekšsēdētāja

E.Kārkliņa

5.PIELIKUMS

Rojas novada domes 17.07.2018. lēmumam Nr.124
„Par adreses maiņu „Jaunpilači”, Rojas novads”

„Jaunpilači”, Rojas novads



Izdruka no kadastra kartes

Domes priekšsēdētāja

E.Kārklīņa



ROJAS NOVADA DOME

Reģistrācijas Nr. 90002644930

Zvejnieku iela 3, Roja, Rojas novads, Latvija, LV - 3264

Tālrunis: +371 63232050, fakss: +371 63232054, e - pasts: roja@roja.lv

LĒMUMS

(Protokols Nr.7, 7.punkts)

Rojā

17.07.2018.

Nr.125

Par adreses maiņu “Vējkalni”, Kaltene, Rojas novads

Rojas novada dome saņēmusi Valsts zemes dienesta (turpmāk tekstā – Dienests) elektronisko vēstuli, kurā Dienests, veicot datu kvalitātes pārbaudi, ir konstatējis ka Nekustamā īpašuma valsts kadastra informācijas sistēmā (turpmāk – Kadastra informācijas sistēma) ir izveidojusies situācija, ka Rojas novadā divām vai vairākām zemes vienībām un uz tām esošajām ēkām reģistrēta viena adrese, kas ir pretrunā ar Ministru kabineta 2015.gada 8.decembra noteikumu Nr.698 „Adresācijas noteikumi” (turpmāk – Adresācijas noteikumi) 8.1 un 8.2 punktiem, kas nosaka, ka administratīvajā teritorijā adrese nedrīkst atkārtoties un katram adresācijas objektam piešķir vienu adresi.

Adreses mērķis ir adresācijas objekta atrašanās vietas noteikšana, kas ir vērsta uz sabiedrības interesēm nodrošināt orientēšanos un konkrētu objektu identificēšanu administratīvās teritorijas ietvaros.

Uz nekustamā īpašumā “Vējkalni”, Kaltenē, Rojas novadā zemes vienības ar kadastra apzīmējumu 8882 009 0173 atrodas funkcionāli nesaistītu ēku grupas – dzīvojamā māja un viesnīca, pirts – kurām nepieciešams noteikt atsevišķas adreses.

Rojas novada dome 15.06.2018. nosūtījusi vēstuli Nr. 3-2/528, lai lūgtu nekustamā īpašuma īpašniekam izvērtēt iespēju labprātīgi noteikt jaunu adresi augstākminētajam objektam. Pēc telefonsarunas ar īpašnieku, viņš piekritis mainīt adresi objektiem – pirtij un viesnīcai uz sekojošu adresi: “Rēderi”, Kaltene, Rojas novads.

Izvērtējot lietderības apsvērumus lēmuma pieņemšanā, pamatojoties uz 2015. gada 8. decembra Ministru kabineta noteikumiem Nr. 698 „Adresācijas noteikumi” 2. punkta 2.8 apakšpunktu, 8.1 un 8.2. punktu, 9. punktu, 15. punktu, Latvijas Republikas likuma “Par pašvaldībām” 21. panta pirmās daļas 20. punktu, Administratīvā procesa likuma 67. panta piekto daļu, 84. pantu,

Rojas novada dome nolemj:

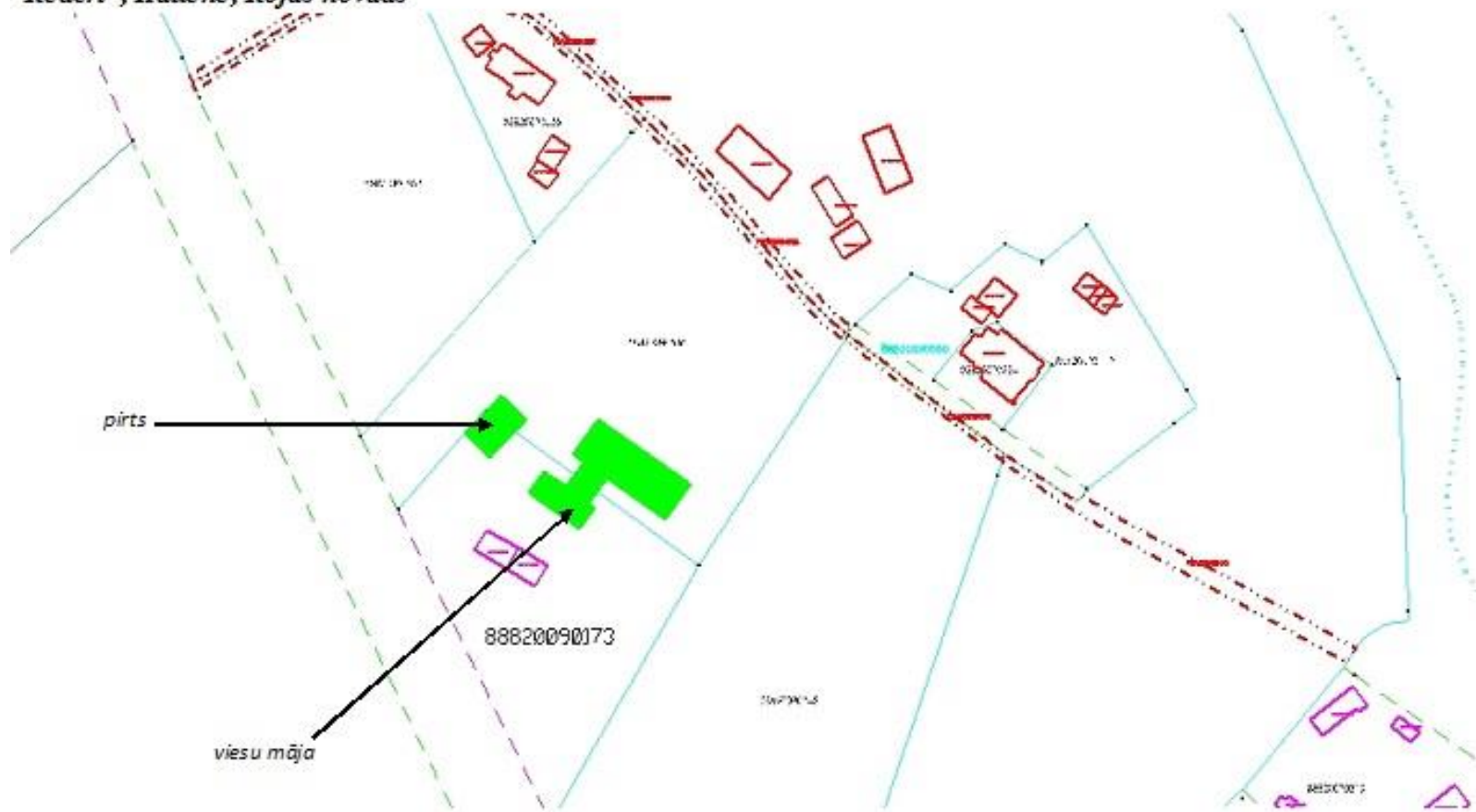
1. Mainīt adresi un nosaukumu viesnīcai ar kadastra apzīmējumu 8882 009 0173 003 un pirtij ar kadastra apzīmējumu 8882 009 0173 004, ar klasifikatora kodu 103010911 no “Vējkalni”, Kaltene, Rojas novads, to nosakot sekojošu: “Rēderi”, Kaltene, Rojas novads, LV – 3264 (pievienots – pielikums Nr.6).

2. Lēmumu piecu dienu laikā pēc tā parakstīšanas nosūtīt [..].
3. Lēmumu piecu dienu laikā pēc tā parakstīšanas nosūtīt Valsts zemes dienestam, Kurzemes reģionālajai nodaļai elektroniski parakstīta dokumenta veidā uz kac.liepaja@vzd.gov.lv.
4. Lēmumu var pārsūdzēt viena mēneša laikā no tā spēkā stāšanās brīža Administratīvās rajona tiesas Liepājas tiesu namā (pasta adrese – Lielajā ielā 4, Liepāja, LV – 3401).

Domes priekšsēdētāja

E.Kārklīņa

“Rēderi”, Kaltene, Rojas novads



Izdruka no kadastra kartes

Domes priekšsēdētāja

E.Kārklīņa



ROJAS NOVADA DOME

Reģistrācijas Nr. 90002644930

Zvejnieku iela 3, Roja, Rojas novads, Latvija, LV - 3264

Tālrunis: +371 63232050, fakss: +371 63232054, e - pasts: roja@roja.lv

LĒMUMS

(Protokols Nr.7, 8.punkts)

Rojā

17.07.2018.

Nr.126

Par zemes ierīcības projekta izstrādes uzsākšanu nekustamajam īpašumam „Gāči”, Rojā, Rojas novadā

Rojas novada domē saņemts [...] iesniegums (reģistrēts Nr.3-10/426, 19.06.2018.), ar lūgumu atļaut sadalīt nekustamā īpašuma „Gāči”, Rojā, Rojas novadā, kadastra Nr.8882 008 0234 zemes vienību ar kadastra apzīmējumu 8882 008 0234 divās atsevišķās zemes vienībās un atdalāmajai zemes vienībai piešķirt jaunu nosaukumus un adresi Priežu iela 14, Roja, Rojas nov., LV – 3264.

Rojas novada dome konstatē:

1. Saskaņā ar Valsts zemes dienesta Kadastra informācijas sistēmas datiem, nekustamais īpašums “Gāči”, Rojā, Rojas novadā, kadastra Nr.8882 008 0234, sastāv no 2 (četrām) zemes vienībām:

- ar kadastra apzīmējumu 8882 008 0234, (platība 4,0000 ha);
- ar kadastra apzīmējumu 8882 008 0237, (platība 2,1200 ha).

2. Nekustamais īpašums pieder [...].

3. Prasītājs vēlas sadalīt nekustamā īpašuma „Gāči”, Rojā, Rojas novadā, kadastra Nr.8882 008 0234, zemes vienību ar kadastra apzīmējumu 8882 008 0234 divās atsevišķās zemes vienībās, saskaņā ar iesniegumam pievienoto sadales shēmu.

4. Zemes vienības ar kadastra apzīmējumu 8882 008 0234 sadalīšanai, saskaņā ar Zemes ierīcības likuma 8.panta 1.daļas 3.punktu, izstrādājams ierīcības projekts.

5. Rojas novada teritorijas plānojums (apstiprināts Rojas novada domes sēdē 20.09.2011.gada 13.prot. 17.punkts, saistošie noteikumi Nr. 22/2011 stājas spēkā ar 04.10.2011.) nosaka, ka zemes vienības ar kadastra apzīmējumu 8882 008 0234 funkcionālais zonējums ir Meži (M) un Dzīvojamā apbūve meža ainavā (DzM).

Pamatojoties uz minēto, Zemes ierīcības likuma 7. un 8.punktu, Ministru kabineta 2016.gada 2.augusta noteikumu Nr.505 “Zemes ierīcības projekta izstrādes noteikumi” 11.2., 13., 14.punktu, Ministru kabineta 2013.gada 30.aprīļa noteikumiem Nr.240 “Vispārīgie teritorijas plānošanas, izmantošanas un apbūves noteikumi”

Rojas novada dome nolemj:

1. Nekustamā īpašuma „Gāči”, Rojā, Rojas novadā, kadastra Nr.8882 008 0234, zemes vienības ar kadastra apzīmējumu 8882 008 0234 sadalīšanai (platība 4,0000 ha), saskaņā ar grafisko pielikumu (pievienots – pielikums Nr.7), izstrādājot zemes ierīcības projektu, piešķirot atdalītajai zemes vienībai jaunu nosaukumu un adresi: Priežu iela 14, Roja, Rojas nov., LV - 3264.

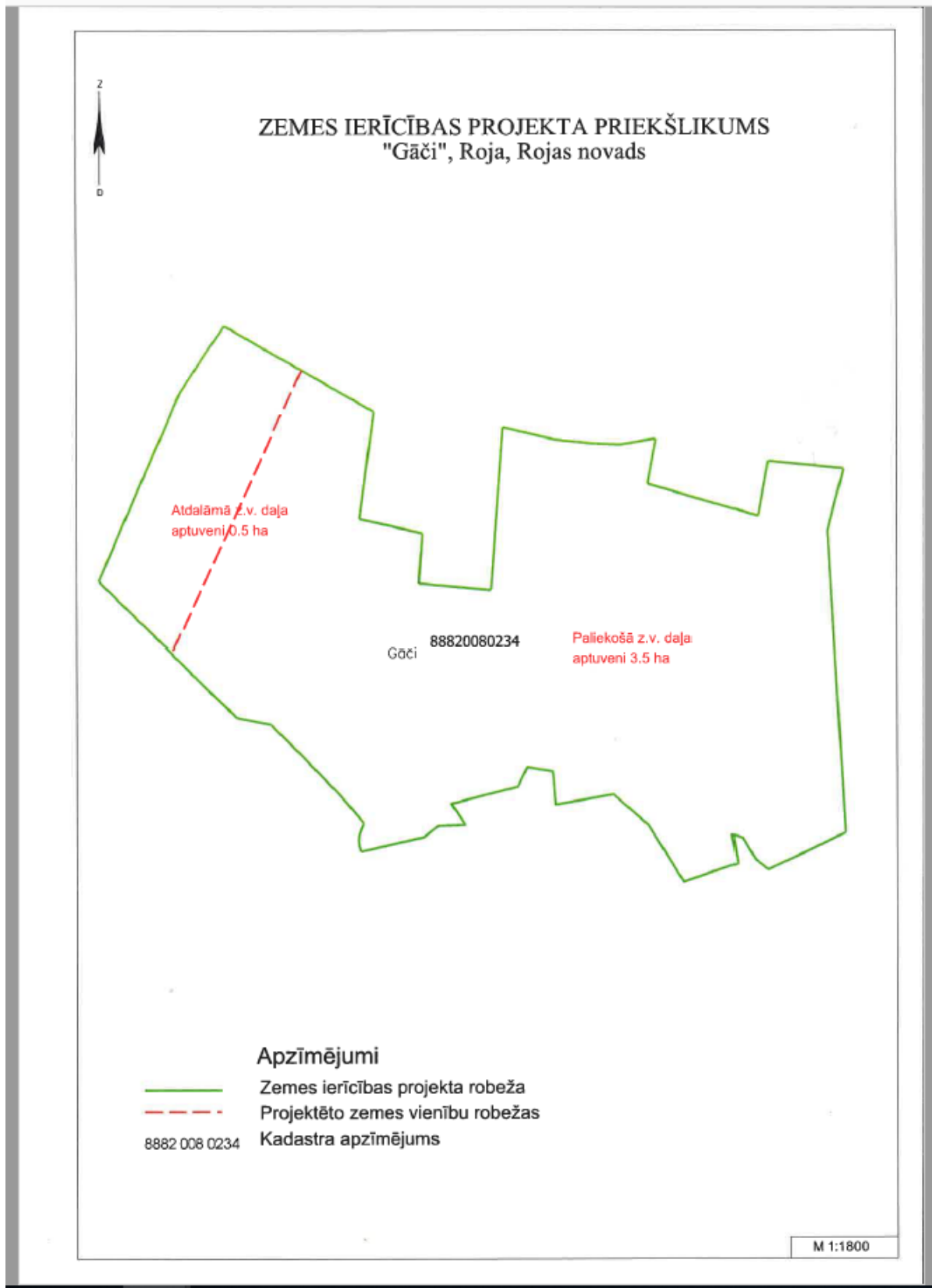
2. Apstiprināt zemes ierīcības projekta izstrādes nosacījumus (pievienots – pielikums Nr.8).

3. Lēmumu var apstrīdēt viena mēneša laikā no tā spēkā stāšanās brīža Rojas novada domē, iesniedzot iesniegumu Rojas novada domē, Zvejnieku ielā 3, Rojā, Rojas nov., LV – 3264.

4. Lēmumu nosūtīt: [..].

Domes priekšsēdētāja

E.Kārkliņa



Domes priekšsēdētāja

E.Kārcliņa

NOSACĪJUMI

1.PROJEKTA IZSTRĀDES MĒRĶIS

Zemes vienības ar kadastra apzīmējumu 8882 008 0234 sadalīšana, saskaņā ar sadalīšanas shēmu (Pielikums Nr.1), jaunas zemes vienības izveidei.

Zemes vienības ar kadastra apzīmējumu 8882 008 0234 sadalīšana, veicama atbilstoši Zemes ierīcības likuma, Ministru kabineta 2016.gada 2.augusta noteikumu Nr.505 “Zemes ierīcības projekta izstrādes noteikumi”, Ministru kabineta 2013.gada 30.aprīļa noteikumu Nr.240 “Vispārējie teritorijas plānošanas, izmantošanas un apbūves noteikumi”, Rojas novada teritorijas plānojuma (apstiprināts Rojas novada domes sēdē 20.09.2011.gada 13.prot. 17.punkts, saistošie noteikumi Nr. 22/2011 stājas spēkā ar 04.10.2011.) prasībām.

2.PROJEKTA ROBEŽAS

Zemes vienības ar kadastra apzīmējumu 8882 008 0234 robežas.

3.PROJEKTA IZSTRĀDES NOSACĪJUMI

3.1. Grafiskā daļa izstrādājama uz situācijas plāna vai apgrūtinājuma plāna, kas savietots ar zemes robežu plānu.

3.2. Projektā norādāmi:

3.2.1. projektēto nekustamo īpašumu nosaukumi;

3.2.2.adresācijas objekti, to sastāvs un projektētās adreses, atbilstoši plānoto zemes vienību robežām un ēku funkcionālajai saistībai;

3.2.3.projektētie nekustamā īpašuma lietošanas mērķi un to pamēri;

3.2.4.piekļuves iespējas projektētām zemes vienībām.

3.3. Apstiprināšanai Rojas novada pašvaldībā iesniedzams projekts, arī pdf formātā, kuru zemes ierīkotājs parakstījis ar drošu elektronisko parakstu, apliecinot, ka projekts izstrādāts atbilstoši normatīvajiem aktiem zemes ierīcības jomā.

Domes priekšsēdētāja

E.Kārklīņa



ROJAS NOVADA DOME

Reģistrācijas Nr. 90002644930

Zvejnieku iela 3, Roja, Rojas novads, Latvija, LV - 3264

Tālrunis: +371 63232050, fakss: +371 63232054, e - pasts: roja@roja.lv

LĒMUMS

(Protokols Nr.7, 9.punkts)

Rojā

17.07.2018.

Nr.127

Par adreses maiņu nekustamam īpašumam Selgas iela 19, Rojā, Rojas novadā

Rojas novada dome izskatījusi [...] iesniegumu (reģistrēts Nr.3-10/454, 06.07.2018.) ar lūgumu piešķirt jaunu adresi viesu mājai (esošā adrese – Selgas iela 19, Roja, Rojas novads) Kaiju iela 6, Roja, Rojas novads, LV – 3264.

Adreses mērķis ir adresācijas objekta atrašanās vietas noteikšana, kas ir vērsta uz sabiedrības interesēm nodrošināt orientēšanos un konkrētu objektu identificēšanu administratīvās teritorijas ietvaros.

Uz nekustamā īpašumā Selgas ielā 19, Rojā, Rojas novadā zemes vienības ar kadastra apzīmējumu 8882 008 0201 atrodas funkcionāli nesaistīta ēka – viesu māja (8882 008 0201 004), kurai nepieciešams noteikt atsevišķu adresi.

Izvērtējot lietderības apsvērumus lēmuma pieņemšanā, pamatojoties uz 2015. gada 8. decembra Ministru kabineta noteikumiem Nr. 698 „Adresācijas noteikumi” 2. punkta 2.8 apakšpunktu, 8.1 un 8.2. punktu, 9. punktu, 15. punktu, Latvijas Republikas likuma “Par pašvaldībām” 21. panta pirmās daļas 20. punktu, Administratīvā procesa likuma 67. panta piekto daļu, 84. pantu,

Rojas novada dome nolemj:

1. Mainīt viesu mājas ēkai adresi (ēkas/būves kadastra apzīmējums 8882 008 0201 004) ar klasifikācijas kodu: 102096651, no Selgas iela 19, Roja, Rojas nov., LV – 3264 uz Kaiju iela 6, Roja, Rojas nov., LV – 3264.

2. Lēmumu piecu darba dienu laikā pēc tā parakstīšanas nosūtīt [...].

3. Lēmumu piecu dienu laikā pēc tā parakstīšanas elektroniski nosūtīt Valsts zemes dienesta Kurzemes reģionālajai nodaļai, e-pasts: kac.liepaja@vzd.gov.lv.

4. Lēmumu var pārsūdzēt viena mēneša laikā no tā spēkā stāšanās brīža Administratīvās rajona tiesas Liepājas tiesu namā (pasta adrese – Lielajā ielā 4, Liepāja, LV – 3401).

Domes priekšsēdētāja

E.Kārklīņa



ROJAS NOVADA DOME

Reģistrācijas Nr. 90002644930

Zvejnieku iela 3, Roja, Rojas novads, Latvija, LV - 3264

Tālrunis: +371 63232050, fakss: +371 63232054, e - pasts: roja@roja.lv

LĒMUMS

(Protokols Nr.7, 10.punkts)

Rojā

17.07.2018.

Nr.128

Par zemes vienības atdalīšanu no nekustamā īpašuma „Aizkalni”, Rojas novadā

Rojas novada domē saņemts [...] iesniegums (reģistrēts Nr.3-10/445, 03.07.2018.), kurā lūgts atļaut no nekustamā īpašuma „Aizkalni”, Rojas novadā (kadastra Nr. 8882 009 0057) atdalīt zemes vienību 0,4400 ha platībā ar kadastra apzīmējumu 8882 004 0300, piešķirot tai jaunu nosaukumu „Jaunkalni”.

Rojas novada dome konstatē:

1. Nekustamais īpašums „Aizkalni”, Rojas novadā (kadastra Nr. 8882 009 0057, kopplatība 6,9400 ha), sastāv no četrām zemes vienībām:

- 1) zemes vienība ar kadastra apzīmējumu 8882 009 0057 (platība 0,1000 ha);
- 2) zemes vienība ar kadastra apzīmējumu 8882 004 0300 (platība 0,4400 ha);
- 3) zemes vienība ar kadastra apzīmējumu 8882 009 0058 (platība 1,4000 ha);
- 4) zemes vienība ar kadastra apzīmējumu 8882 009 0059 (platība 5,0000 ha);

2. Nekustamais īpašums pieder [...] īpašuma tiesības reģistrētas Rojas novada zemesgrāmatas nodalījumā Nr.142, zemesgrāmatā nav reģistrētas atzīmes par maksātspēju, piedziņas vēršanu, aizliegumiem, pēcmantinieku iecelšanu un mantojuma līgumiem.

3. Prasītājs vēlas sadalīt nekustamo īpašumu „Aizkalni”, Rojas novadā (kadastra Nr. 8882 009 0057, kopplatība 6,9400 ha), no kopējā īpašuma atdalot zemes vienību ar kadastra apzīmējumu 8882 004 0300 (platība 0,4400 ha) un piešķirt tai jaunu nosaukumu „Jaunkalni”, sadalīšanas mērķis: atdalīt un pēc tam atsavināt no līdzšinējā īpašuma zemes vienību ar kadastra apzīmējumu 8882 004 0300.

4. Pēc Kadastra informācijas sistēmas datiem, nekustamā īpašuma 4 (četrām) zemes vienībām ar kadastra apzīmējumiem 8882 009 0057, 8882 004 0300, 8882 009 0058 un 8882 009 0059 noteiktie zemes lietošanas mērķi atbilst zemes eksplikācijai un faktiskajiem zemes lietošanas mērķiem, tāpēc nav nepieciešams tos mainīt, saglabājot esošos zemes lietošanas mērķus:

- paliekošai zemes vienībai ar kadastra apzīmējumu 8882 009 0057, 0,1000 ha platībā saglabāt esošo zemes lietošanas mērķi:
„Individuālo dzīvojamo māju apbūves zeme” (NĪLM – kods 0601) 0,1000 ha platībā;

- atdalāmajai zemes vienībai ar kadastra apzīmējumu 8882 004 0300, 0,4400 ha platībā saglabāt esošo zemes lietošanas mērķi:
„Zeme, uz kuras galvenā saimnieciskā darbība ir lauksaimniecība” (NĪLM – kods 0101) 0,4400 ha platībā;
- paliekošai zemes vienībai ar kadastra apzīmējumu 8882 009 0058, 1,4000 ha platībā saglabāt esošo zemes lietošanas mērķi:
„Zeme, uz kuras galvenā saimnieciskā darbība ir mežsaimniecība” (NĪLM – kods 0201) 1,4000 ha platībā;
- paliekošai zemes vienībai ar kadastra apzīmējumu 8882 009 0059, 5,0000 ha platībā saglabāt esošo zemes lietošanas mērķi:
„Zeme, uz kuras galvenā saimnieciskā darbība ir mežsaimniecība” (NĪLM – kods 0201) 5,0000 ha platībā;

5. Atdalāmā zemes vienība ar kadastra apzīmējumu 8882 004 0300 (platība 0,4400 ha) nav adresācijas objekts.

Izvērtējot novada domes rīcībā esošo informāciju par to, kādas ir nekustamā īpašuma “Aizkalni”, Rojas novadā (kadastra Nr. 8882 009 0057) eksplikācijas un izvērtējot lietderības apsvērumus, pamatojoties uz likuma „Par pašvaldībām” 15. panta 13. punktu, kas nosaka pašvaldības autonomo funkciju – saskaņā ar attiecīgās pašvaldības teritorijas plānojumu noteikt zemes izmantošanas un apbūves kārtību, 21.panta pirmās daļas 23.punktu, „Administratīvā procesa likuma” 67.panta piekto daļu, 84.pantu, 86.panta pirmo daļu, „Nekustamā īpašuma valsts kadastra likuma” 9.panta pirmās daļas 1.punktu, Ministru kabineta 20.06.2006. noteikumu Nr.496 „Nekustamā īpašuma lietošanas mērķu klasifikācija un nekustamā īpašuma lietošanas mērķu noteikšanas un maiņas kārtība” punktiem 16., 17.2., 18. un 36. punktu, „Zemes ierīcības likuma” 8.pantu, „Administratīvo teritoriju un apdzīvoto vietu likuma” 14.pantu un Rojas novada teritorijas plānojumu,

Rojas novada dome nolemj:

1. Atļaut sadalīt nekustamo īpašumu “Aizkalni”, Rojas novadā (kadastra Nr. 8882 009 0057, kopplatība 6,9400 ha), atdalot zemes vienību ar kadastra apzīmējumu 8882 004 0300 (0,4400 ha platībā) (pievienots – pielikums Nr.9).

2. Atdalītai zemes vienībai ar kadastra apzīmējumu 8882 004 0300 piešķirt jaunu nosaukumu „Jaunkalni”.

3. Atdalītai zemes vienībai (īpašumam) ar kadastra apzīmējumu 8882 004 0300, 0,4400 ha platībā, saglabāt esošo zemes lietošanas mērķi „Zeme, uz kuras galvenā saimnieciskā darbība ir lauksaimniecība” (NĪLM – kods 0101) 0,4400 ha platībā.

4. Paliekošai zemes vienībai ar kadastra apzīmējumu 8882 009 0057, 0,1000 ha platībā saglabāt esošo zemes lietošanas mērķi „Individuālo dzīvojamo māju apbūves zeme” (NĪLM – kods 0601).

5. Paliekošai zemes vienībai ar kadastra apzīmējumu 8882 009 0058, 1,4000 ha platībā saglabāt esošo zemes lietošanas mērķi „Zeme, uz kuras galvenā saimnieciskā darbība ir mežsaimniecība” (NĪLM – kods 0201).

6. Paliekošai zemes vienībai ar kadastra apzīmējumu 8882 009 0059, 5,0000 ha platībā saglabāt esošo zemes lietošanas mērķi „Zeme, uz kuras galvenā saimnieciskā darbība ir mežsaimniecība” (NĪLM – kods 0201).

7. Lēmumu piecu darbdienu laikā pēc tā parakstīšanas nosūtīt iesnieguma iesniedzējai [..].

8. Lēmumu piecu darbdienu laikā pēc tā parakstīšanas nosūtīt Valsts zemes dienestam, Kurzemes reģionālajai nodaļai, Graudu ielā 27/29, Liepājā, LV-3401.

9. Lēmumu var pārsūdzēt viena mēneša laikā no tā spēkā stāšanās brīža Administratīvās rajona tiesas Liepājas tiesu namā, Lielajā ielā 4, Liepājā, LV – 3401.

Domes priekšsēdētāja

E.Kārklīņa

Nekustamā īpašuma „Aizkalni”, Rojas novadā (kadastra Nr. 8882 009 0057) zemes vienība 0,4400 ha platībā ar kadastra apzīmējumu 8882 004 0300



Kartējuma daļa no Rojas novada teritorijas
plānotās/atļautās izmantošanas (oriģināls mērogā: 1:10 000)

Domes priekšsēdētāja

E.Kārklīņa



ROJAS NOVADA DOME

Reģistrācijas Nr. 90002644930

Zvejnieku iela 3, Roja, Rojas novads, Latvija, LV - 3264

Tālrunis: +371 63232050, fakss: +371 63232054, e - pasts: roja@roja.lv

LĒMUMS

(Protokols Nr.7, 12.punkts)

Rojā

17.07.2018.

Nr.130

Par zemes vienības atdalīšanu no nekustamā īpašuma Upes ielā 7, Rojā, Rojas novadā

Rojas novada domē saņemts [...] iesniegums (reģistrēts Nr.3-10/455, 06.07.2018.), kurā lūgts atļaut no nekustamā īpašuma Upes iela 7, Rojā, Rojas novadā (kadastra Nr. 8882 008 0306) atdalīt zemes vienību 0,1511 ha platībā ar kadastra apzīmējumiem 8882 008 0306 saglabājot esošo adresi Upes iela 7, Roja, Rojas novads, LV – 3264 un paliekošajām zemes vienībām piešķirt jaunu nosaukumu „Buki”.

Rojas novada dome konstatē:

1. Nekustamais īpašums Upes ielā 7, Rojā, Rojas novadā (kadastra Nr. 8882 008 0306, kopplatība 5,0511 ha), sastāv no 3 (trīs) zemes vienībām:

- zemes vienība ar kadastra apzīmējumu 8882 008 0306 (platība 0,1511 ha);
- zemes vienība ar kadastra apzīmējumu 8882 010 0020 (platība 2,6000 ha);
- zemes vienība ar kadastra apzīmējumu 8882 010 0021 (platība 2,3000 ha);

2. Nekustamais īpašums pieder [...] īpašuma tiesības reģistrētas Rojas novada zemesgrāmatas nodalījumā Nr.689, zemesgrāmatā nav reģistrētas atzīmes par maksātnespēju, piedziņas vēršanu, aizliegumiem, pēcmantinieku iecelšanu un mantojuma līgumiem.

3. Prasītājs vēlas sadalīt nekustamo īpašumu Upes ielā 7, Rojā, Rojas novadā (kadastra Nr. 8882 008 0306, kopplatība 5,0511 ha), no kopējā īpašuma atdalot zemes vienību (kadastra apzīmējumiem 8882 008 0306, platība 0,1511 ha) ar uz tā esošajām ēkām, saglabājot tai esošo adresi un nosaukumu: Upes ielā 7, Roja, Rojas novads un paliekošajām zemes vienībām ar kadastra apzīmējumiem 8882 010 0020 un 8882 010 0021 piešķirt jaunu nosaukumu „Buki”.

4. Pēc Kadastra informācijas sistēmas datiem, nekustamā īpašuma 3 (trīs) zemes vienībām ar kadastra apzīmējumiem 8882 008 0306, 8882 010 0020 un 8882 010 0021 noteiktie zemes lietošanas mērķi atbilst zemes eksplikācijai un faktiskajiem zemes lietošanas mērķiem, tāpēc nav nepieciešams tos mainīt, esošie zemes lietošanas mērķi:

- atdalāmajai zemes vienībai ar kadastra apzīmējumu 8882 008 0306, 0,1511 ha platībā ir:
„individuālo dzīvojamo māju apbūves zeme” (NĪLM – kods 0601) 0,1511 ha platībā, kas sastāv no zemes lietošanas veida:
 - ✓ zeme zem ēkām un pagalmiem 0,1511 ha platībā;

- paliekošai zemes vienībai ar kadastra apzīmējumu 8882 010 0020, 2,6000 ha platībā ir:
„zeme, uz kuras galvenā saimnieciskā darbība ir mežsaimniecība” (NĪLM – kods 0201) 2,6000 ha platībā, kas sastāv no zemes lietošanas veida:
 ✓ meži 2,6000 ha platībā;
- paliekošai zemes vienībai ar kadastra apzīmējumu 8882 010 0021, 2,3000 ha platībā ir:
„zeme, uz kuras galvenā saimnieciskā darbība ir mežsaimniecība” (NĪLM – kods 0201) 2,3000 ha platībā, kas sastāv no zemes lietošanas veida:
 ✓ meži 2,3000 ha platībā;

Izvērtējot novada domes rīcībā esošo informāciju par to, kādas ir nekustamā īpašuma Upes ielā 7, Rojā, Rojas novadā (kadastra Nr. 8882 008 0306) eksplikācijas un izvērtējot lietderības apsvērumus, pamatojoties uz likuma „Par pašvaldībām” 15. panta 13. punktu, kas nosaka pašvaldības autonomo funkciju – saskaņā ar attiecīgās pašvaldības teritorijas plānojumu noteikt zemes izmantošanas un apbūves kārtību, 21.panta pirmās daļas 23.punktu, „Administratīvā procesa likuma” 67.panta piekto daļu, 84.pantu, 86.panta pirmo daļu, „Nekustamā īpašuma valsts kadastra likuma” 9.panta pirmās daļas 1.punktu, Ministru kabineta 20.06.2006. noteikumu Nr.496 „Nekustamā īpašuma lietošanas mērķu klasifikācija un nekustamā īpašuma lietošanas mērķu noteikšanas un maiņas kārtība” punktiem 16., 17.2., 18. un 36. punktu, „Zemes ierīcības likuma” 8.pantu, „Administratīvo teritoriju un apdzīvoto vietu likuma” 14.pantu un Rojas novada teritorijas plānojumu,

Rojas novada dome nolemj:

1. Atcelt Rojas novada domes 2018.gada 15.maija lēmumu Nr.88 (Protokols Nr.5, 15.punkts) “Par zemes vienības atdalīšanu no nekustamā īpašuma Upes ielā 7, Rojā, Rojas novadā”.
2. Atļaut sadalīt nekustamo īpašumu Upes ielā 7, Rojā, Rojas novadā (kadastra Nr. 8882 008 0306, kopplatība 5,0511 ha), atdalot zemes vienību ar kadastra apzīmējumu 8882 008 0306 (0,1511 ha platībā) un uz tā esošās ēkas, (pievienots – pielikums Nr.10).
3. Atdalāmajai zemes vienībai (īpašumam) ar kadastra apzīmējumu 8882 008 0306, 0,1511 ha platībā un uz tās esošajām ēkām saglabāt adresi un nosaukumu: Upes iela 7, Roja, Rojas novads, LV – 3264.
4. Paliekošajām zemes vienībām ar kadastra apzīmējumiem 8882 010 0020 un 8882 010 0021 piešķirt jaunu nosaukumu „Buki”.
5. Atdalāmajai zemes vienībai (īpašumam) ar kadastra apzīmējumu 8882 008 0306, 0,1511 ha platībā saglabāt esošo zemes lietošanas mērķi:
„individuālo dzīvojamo māju apbūves zeme” (NĪLM – kods 0601) 0,1511 ha platībā.
6. Paliekošajai zemes vienībai (īpašumam) ar kadastra apzīmējumu 8882 010 0020, 2,6000 ha platībā saglabāt esošo zemes lietošanas mērķi:
„zeme, uz kuras galvenā saimnieciskā darbība ir mežsaimniecība” (NĪLM – kods 0201) 2,6000 ha platībā.
7. Paliekošajai zemes vienībai ar kadastra apzīmējumu 8882 010 0021, 2,3000 ha platībā saglabāt esošo zemes lietošanas mērķi:

„zeme, uz kuras galvenā saimnieciskā darbība ir mežsaimniecība” (NĪLM – kods 0201) 2,3000 ha platībā.

8. Lēmumu piecu darbdienu laikā pēc tā parakstīšanas nosūtīt iesnieguma iesniedzējam [..].

9. Lēmumu piecu darbdienu laikā pēc tā parakstīšanas nosūtīt Valsts zemes dienestam, Kurzemes reģionālajai nodaļai, Graudu ielā 27/29, Liepājā, LV-3401.

10. Lēmumu var pārsūdzēt viena mēneša laikā no tā spēkā stāšanās brīža Administratīvās rajona tiesas Liepājas tiesu namā, Lielajā ielā 4, Liepājā, LV – 3401.

Domes priekšsēdētāja

E.Kārkliņa

Nekustamā īpašuma Upes ielā 7, Rojā, Rojas novadā zemes vienība ar kadastra apzīmējumu
8882 008 0306



Kartējuma daļa no Rojas novada teritorijas
plānotās/atļautās izmantošanas (oriģināls mērogā: 1:10 000)

Domes priekšsēdētāja

E.Kārkliņa