



ROJAS NOVADA DOME

Reģistrācijas Nr. 90002644930

Zvejnieku iela 3, Roja, Rojas novads, Latvija, LV - 3264

Tālrunis: +371 63232050, fakss: +371 63232054, e - pasts: roja@roja.lv

SĒDES PROTOKOLS

Nr.8

Rojā,

2018.gada 21.augustā

Sēde sasaukta plkst.13.00

Sēdi atklāj 13.00

Darba kārtība:

1. Par aktualizētā Rojas novada attīstības programmas 2015.–2021.gadam Rīcības plāna un Investīciju plāna 2017.–2021.gadam apstiprināšanu
2. Par dalības maksu Rojas novada Sporta skolas atklātajās sacensībās vieglatlētikā U10 un U12/U14 vecuma grupām
3. Par būvi ar kadastra apzīmējumu 8882 008 0259 030
4. Par zemes lietošanas mērķa noteikšanu zemes vienībai ar kadastra apzīmējumu 8882 009 0710
5. Par nosaukuma maiņu nekustamajam īpašumam “Pag.ceļš Asfalts – Puriņi” ar kadastra numuru 8882 003 0151
6. Par adreses piešķiršanu nekustamam īpašumam “Oļi”, Rojas novads
7. Par zemes lietošanas mērķu maiņu nekustamā īpašumā „Meža Noras”, Pūrciemā, Rojas novadā
8. Par zemes ierīcības projekta apstiprināšanu nekustamajam īpašumam „Zāles”, Rudē, Rojas novadā
9. Par nekustamā īpašuma “Apari”, Ģipkā, Rojas novads, kadastra Nr.8882 004 0111, 1/3 domājamās daļas atsavināšanu
10. Par atteikumu pieņemt dāvinājumā nekustamo īpašumu „Jūrlūši” Kaltene, Rojas novads
11. *Nav publicējams – ievērojot Fizisko personu datu aizsardzības likumu*

Atklāti balsojot, ar 9 balsīm par (E.Kārkliņa, H.Valdemārs, E.Kleinbergs, I.Otmane, E.Grīnītis, J.Kalniņš, M.Štāls, J.Žoluds, G.Stocka), pret – nav, atturas – nav,

Dome nolemj:

apstiprināt augstāk minēto darba kārtību.

Sēdi vada:

Rojas novada domes priekšsēdētāja Eva Kārkliņa

Protokolē:

Domes sekretāre Gunta Dambiņa

Piedalās deputāti:

Eva KĀRKLĪŅA
Eduards KLEINBERGS
Jānis ŽOLUDS
Guntra STOCKA
Inga OTMANE
Mareks ŠTĀLS
Haralds VALDEMĀRS
Edgars GRĪNĪTIS
Jānis KALNIŅŠ

Piedalās:

Jānis Pāvuliņš – jurists, Aiga Grunte – galvenā grāmatvede, Ligita Šnore – teritorijas plānotāja.

1.

Par aktualizētā Rojas novada attīstības programmas 2015.–2021.gadam Rīcības plāna un Investīciju plāna 2017.–2021.gadam apstiprināšanu

Ziņo Tautsaimniecības un vides komitejas priekšsēdētājs Edgars Grīnītis

Atklāti balsojot, ar 9 balsīm par (E.Kārklīņa, H.Valdemārs, E.Kleinbergs, I.Otmane, E.Grīnītis, J.Kalniņš, M.Štāls, J.Žoluds, G.Stocka), pret – nav, atturas – nav,

Dome nolemj:

pieņemt lēmumu Nr.131 „Par aktualizētā Rojas novada attīstības programmas 2015.–2021.gadam Rīcības plāna un Investīciju plāna 2017.–2021.gadam apstiprināšanu”. Lēmums pievienots protokolam.

2.

Par dalības maksu Rojas novada Sporta skolas atklātajās sacensībās vieglatlētikā U10 un U12/U14 vecuma grupām

Ziņo domes priekšsēdētāja Eva Kārklīņa

Atklāti balsojot, ar 9 balsīm par (E.Kārklīņa, H.Valdemārs, E.Kleinbergs, I.Otmane, E.Grīnītis, J.Kalniņš, M.Štāls, J.Žoluds, G.Stocka), pret – nav, atturas – nav,

Dome nolemj:

pieņemt lēmumu Nr.132 „Par dalības maksu Rojas novada Sporta skolas atklātajās sacensībās vieglatlētikā U10 un U12/U14 vecuma grupām”. Lēmums pievienots protokolam.

3.

Par būvi ar kadastra apzīmējumu 8882 008 0259 030

Ziņo Tautsaimniecības un vides komitejas priekšsēdētājs Edgars Grīnītis

Atklāti balsojot, ar 9 balsīm par (E.Kārklīņa, H.Valdemārs, E.Kleinbergs, I.Otmane, E.Grīnītis, J.Kalniņš, M.Štāls, J.Žoluds, G.Stocka), pret – nav, atturas – nav,

Dome nolemj:

pieņemt lēmumu Nr.133 „Par būvi ar kadastra apzīmējumu 8882 008 0259 030”. Lēmums pievienots protokolam.

4.

**Par zemes lietošanas mērķa noteikšanu zemes vienībai ar kadastra apzīmējumu
8882 009 0710**

Ziņo Tautsaimniecības un vides komitejas priekšsēdētājs Edgars Grīnītis

Atklāti balsojot, ar 9 balsīm par (E.Kārkliņa, H.Valdemārs, E.Kleinbergs, I.Otmane, E.Grīnītis, J.Kalniņš, M.Štāls, J.Žoluds, G.Stocka), pret – nav, atturas – nav,

Dome nolemj:

pieņemt lēmumu Nr.134 „Par zemes lietošanas mērķa noteikšanu zemes vienībai ar kadastra apzīmējumu 8882 009 0710”. Lēmums pievienots protokolam.

5.

**Par nosaukuma maiņu nekustamajam īpašumam “Pag.ceļš Asfalts – Puriņi” ar
kadastra numuru 8882 003 0151**

Ziņo Tautsaimniecības un vides komitejas priekšsēdētājs Edgars Grīnītis

Atklāti balsojot, ar 9 balsīm par (E.Kārkliņa, H.Valdemārs, E.Kleinbergs, I.Otmane, E.Grīnītis, J.Kalniņš, M.Štāls, J.Žoluds, G.Stocka), pret – nav, atturas – nav,

Dome nolemj:

pieņemt lēmumu Nr.135 „Par nosaukuma maiņu nekustamajam īpašumam “Pag.ceļš Asfalts – Puriņi” ar kadastra numuru 8882 003 0151”. Lēmums pievienots protokolam.

6.

Par adreses piešķiršanu nekustamam īpašumam “Oļi”, Rojas novads

Ziņo Tautsaimniecības un vides komitejas priekšsēdētājs Edgars Grīnītis

Atklāti balsojot, ar 9 balsīm par (E.Kārkliņa, H.Valdemārs, E.Kleinbergs, I.Otmane, E.Grīnītis, J.Kalniņš, M.Štāls, J.Žoluds, G.Stocka), pret – nav, atturas – nav,

Dome nolemj:

pieņemt lēmumu Nr.136 „Par adreses piešķiršanu nekustamam īpašumam “Oļi”, Rojas novads”. Lēmums pievienots protokolam.

7.

**Par zemes lietošanas mērķu maiņu nekustamā īpašumā „Meža Noras”, Pūrciemā, Rojas
novadā**

Ziņo Tautsaimniecības un vides komitejas priekšsēdētājs Edgars Grīnītis

Atklāti balsojot, ar 9 balsīm par (E.Kārkliņa, H.Valdemārs, E.Kleinbergs, I.Otmane, E.Grīnītis, J.Kalniņš, M.Štāls, J.Žoluds, G.Stocka), pret – nav, atturas – nav,

Dome nolemj:

pieņemt lēmumu Nr.137 „Par zemes lietošanas mērķu maiņu nekustamā īpašumā „Meža Noras”, Pūrciemā, Rojas novadā”. Lēmums pievienots protokolam.

8.

**Par zemes ierīcības projekta apstiprināšanu nekustamajam īpašumam „Zāles”, Rudē,
Rojas novadā**

Ziņo Tautsaimniecības un vides komitejas priekšsēdētājs Edgars Grīnītis

Atklāti balsojot, ar 9 balsīm par (E.Kārkliņa, H.Valdemārs, E.Kleinbergs, I.Otmane, E.Grīnītis, J.Kalniņš, M.Štāls, J.Žoluds, G.Stocka), pret – nav, atturas – nav,

Dome nolēmjs:

pieņemt lēmumu Nr.138 „Par zemes ierīcības projekta apstiprināšanu nekustamajam īpašumam „Zāles”, Rudē, Rojas novadā”. Lēmums pievienots protokolam.

9.

Par nekustamā īpašuma “Apari”, Ģipkā, Rojas novads, kadastra Nr.8882 004 0111, 1/3 domājamās daļas atsavināšanu

Ziņo Tautsaimniecības un vides komitejas priekšsēdētājs Edgars Grīnītis

Atklāti balsojot, ar 9 balsīm par (E.Kārkliņa, H.Valdemārs, E.Kleinbergs, I.Otmane, E.Grīnītis, J.Kalniņš, M.Štāls, J.Žoluds, G.Stocka), pret – nav, atturas – nav,

Dome nolēmjs:

pieņemt lēmumu Nr.139 „Par nekustamā īpašuma “Apari”, Ģipkā, Rojas novads, kadastra Nr.8882 004 0111, 1/3 domājamās daļas atsavināšanu”. Lēmums pievienots protokolam.

10.

Par atteikumu pieņemt dāvinājumā nekustamo īpašumu „Jūrlūši” Kaltene, Rojas novads

Ziņo Tautsaimniecības un vides komitejas priekšsēdētājs Edgars Grīnītis

Atklāti balsojot, ar 9 balsīm par (E.Kārkliņa, H.Valdemārs, E.Kleinbergs, I.Otmane, E.Grīnītis, J.Kalniņš, M.Štāls, J.Žoluds, G.Stocka), pret – nav, atturas – nav,

Dome nolēmjs:

pieņemt lēmumu Nr.140 „Par atteikumu pieņemt dāvinājumā nekustamo īpašumu „Jūrlūši” Kaltene, Rojas novads”. Lēmums pievienots protokolam.

Sēdi beidz plkst. 13.26

Sēdes vadītāja

E.Kārkliņa

Protokoliste

G.Dambiņa



ROJAS NOVADA DOME

Reģistrācijas Nr. 90002644930

Zvejnieku iela 3, Roja, Rojas novads, Latvija, LV - 3264

Tālrunis: +371 63232050, fakss: +371 63232054, e - pasts: roja@roja.lv

LĒMUMS

(Protokols Nr.8, 1.punkts)

Rojā

21.08.2018.

Nr.131

Par aktualizētā Rojas novada attīstības programmas 2015.–2021.gadam Rīcības plāna un Investīciju plāna 2017.–2021.gadam apstiprināšanu

Saskaņā ar likuma „Par pašvaldībām” 21.panta pirmās daļas 3.punktu, tikai dome var apstiprināt pašvaldības teritorijas attīstības programmu un teritorijas plānojumu, un Ministru kabineta noteikumu Nr.628 „Noteikumi par pašvaldības teritorijas attīstības plānošanas dokumentiem” (14.10.2014.) 73.punktu, kas nosaka, ka rīcības un investīciju plānu aktualizē ne retāk kā reizi gadā, ievērojot pašvaldības budžetu kārtējam gadam. Aktualizēto rīcības plānu un investīciju plānu apstiprina ar domes lēmumu un ievieto Teritorijas attīstības plānošanas informācijas sistēmā.

Rojas novada dome nolemj:

1. Apstiprināt aktualizēto Rojas novada attīstības programmas 2015.–2021.gadam Rīcības plānu (pielikums Nr.1) un Investīciju plānu 2018.–2021.gadam (pielikums Nr.2).
(Ar pielikumu Nr.1 un pielikumu Nr.2 var iepazīties Rojas novada domē)
2. Divu nedēļu laikā pēc aktualizētā Rojas novada attīstības programmas 2015.–2021.gadam Rīcības plāna un Investīciju plāna 2018.–2021.gadam apstiprināšanas nosūtīt plānošanas dokumentu un lēmumu par tā apstiprināšanu Vides aizsardzības un reģionālās attīstības ministrijai un Kurzemes plānošanas reģionam.
3. Aktualizēto Rojas novada attīstības programmas 2015.–2021.gadam Rīcības plānu un Investīciju plānu 2018.–2021.gadam un lēmumu par to apstiprināšanu ievietot pašvaldības mājas lapā www.roja.lv.

Domes priekšsēdētāja

E.Kārkliņa



ROJAS NOVADA DOME

Reģistrācijas Nr. 90002644930

Zvejnieku iela 3, Roja, Rojas novads, Latvija, LV - 3264

Tālrunis: +371 63232050, fakss: +371 63232054, e - pasts: roja@roja.lv

LĒMUMS

(Protokols Nr.8, 2.punkts)

Rojā

21.08.2018.

Nr.132

Par dalības maksu Rojas novada Sporta skolas atklātajās sacensībās vieglatlētikā U10 un U12/U14 vecuma grupām

Izskatot Rojas novada Sporta skolas direktores Tatjanas Kirilovas iesniegumu par dalības maksas noteikšanu Rojas novada Sporta skolas atklātajās sacensībās vieglatlētikā U10 un U12/U14 vecuma grupām, kuras notiks 2018.gada 26.septembrī un 03.oktobrī, pamatojoties uz likuma „Par pašvaldībām” 21.panta pirmās daļas 14. punktu g) apakšpunktu,

Rojas novada dome nolemj:

1. Apstiprināt dalības maksu vienai personai Rojas novada Sporta skolas atklātajās sacensībās U10 vecuma grupai 2018.gadā 26.septembrī un U12/U14 vecuma grupām 2018.gada 03.oktobrī EUR 2,00 (divi eiro) apmērā.

2. Kontroli par lēmuma izpildi uzdot Rojas novada Sporta skolas direktorei Tatjanai Kirilovai.

Domes priekšsēdētāja

E.Kārklīņa



ROJAS NOVADA DOME

Reģistrācijas Nr. 90002644930

Zvejnieku iela 3, Roja, Rojas novads, Latvija, LV - 3264

Tālrunis: +371 63232050, fakss: +371 63232054, e - pasts: roja@roja.lv

LĒMUMS

(Protokols Nr.8, 3.punkts)

Rojā

21.08.2018.

Nr.133

Par būvi ar kadastra apzīmējumu 8882 008 0259 030

Ievērojot to, ka būve – katlu māja ar kadastra apzīmējumu 8882 008 0250 030, kas atrodas uz [...] piederoša nekustamā īpašuma Plūdoņa iela 6, 8, 10, Roja, Rojas nov., kadastra Nr.8882 008 0259, kas ierakstīts Rojas novada zemesgrāmatu nodalījumā Nr.100000404202, ir Rojas novada pašvaldības īpašums un ņemta Rojas novada pašvaldības bilances uzskaitē, bet nav reģistrēta zemesgrāmatā, pamatojoties uz Latvijas Republikas likumu „Par nekustamā īpašuma ierakstīšanu zemesgrāmatās” 36.panta pirmās daļas 6) punktu, lai nodrošinātu minētās būves īpašuma tiesību sakārtošanu,

Rojas novada dome nolemj:

1. Izveidot būvju īpašumu, sastāvošu no būves – katlu mājas ar kadastra apzīmējumu 8882 008 0250 030, kas atrodas uz [...] piederoša nekustamā īpašuma Plūdoņa iela 6, 8, 10, Roja, Rojas nov., kadastra Nr.8882 008 0259, kas ierakstīts Rojas novada zemesgrāmatu nodalījumā Nr.100000404202, zemes, un piešķirt būvju īpašumam nosaukumu un adresi – Kosmonautu iela 13A, Roja, Rojas nov. un reģistrēt būvju īpašumu zemesgrāmatā (pievienots – pielikums Nr.3).

2. Noslēgt ar nekustamā īpašuma Plūdoņa iela 6, 8, 10, Roja, Rojas nov., kadastra Nr.8882 008 0259, īpašnieku nomas līgumu par zemes vienības daļas, kas nepieciešama būves apsaimniekošanai Rojas novada pašvaldības būvju īpašuma Kosmonautu iela 13A, Roja, Rojas nov. apsaimniekošanas vajadzībām.

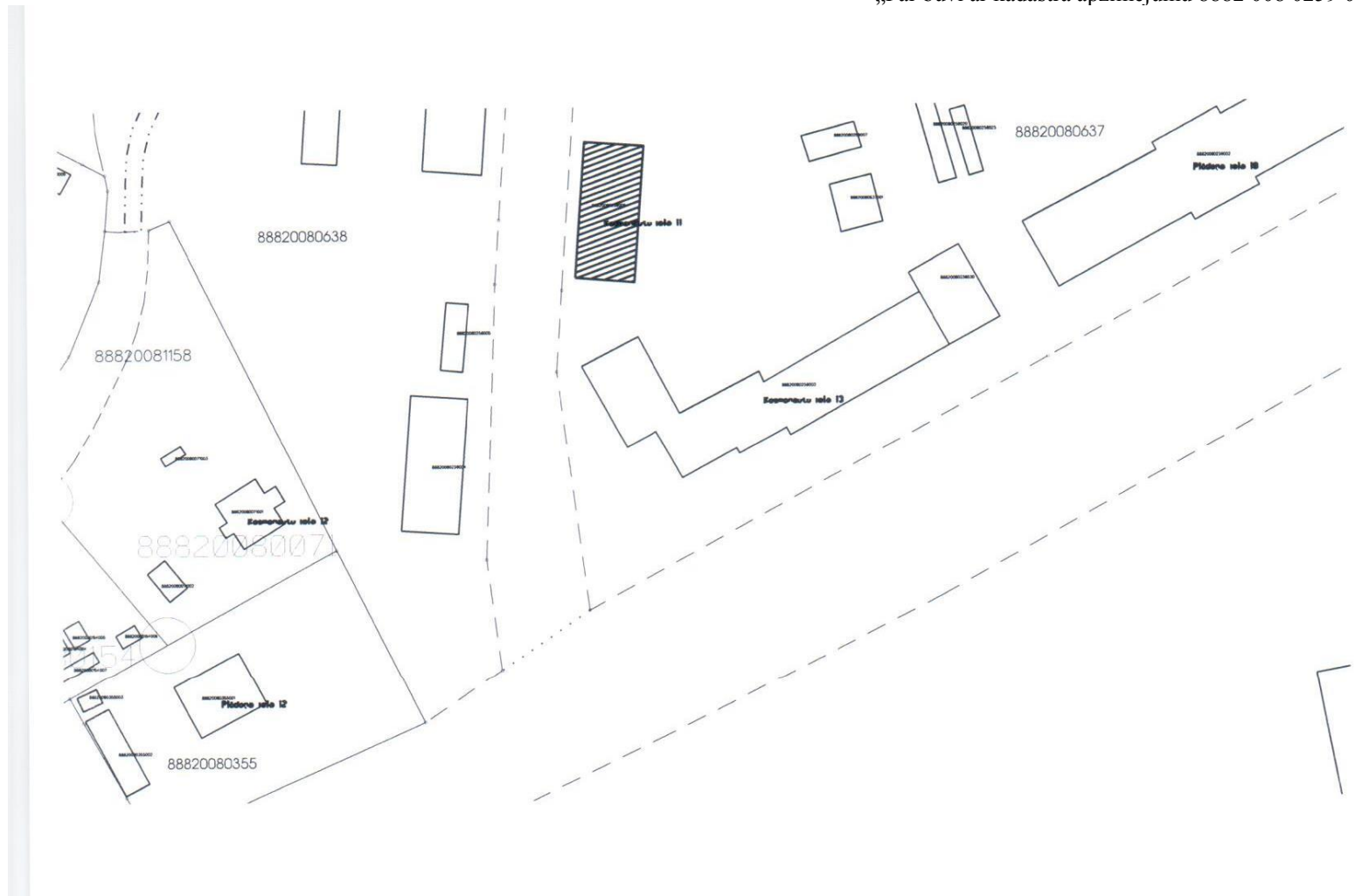
3. Lēmumu piecu dienu laikā pēc tā parakstīšanas nosūtīt Valsts zemes dienestam, Kurzemes reģionālajai nodaļai, Graudu ielā 27/29, Liepāja, LV-3401.

4. Lēmumu var pārsūdzēt viena mēneša laikā no tā spēkā stāšanās brīža Administratīvās rajona tiesas Liepājas tiesu namā (pasta adrese – Lielajā ielā 4, Liepāja, LV – 3401).

Domes priekšsēdētāja

E.Kārkliņa

3.PIELIKUMS
Rojas novada domes 21.08.2018. lēmumam Nr.133
„Par būvi ar kadastra apzīmējumu 8882 008 0259 030”



Domes priekšsēdētāja

E.Kārklīņa



ROJAS NOVADA DOME

Reģistrācijas Nr. 90002644930

Zvejnieku iela 3, Roja, Rojas novads, Latvija, LV - 3264

Tālrunis: +371 63232050, fakss: +371 63232054, e - pasts: roja@roja.lv

LĒMUMS

(Protokols Nr.8, 4.punkts)

Rojā

21.08.2018.

Nr.134

Par zemes lietošanas mērķa noteikšanu zemes vienībai ar kadastra apzīmējumu 8882 009 0710

Rojas novada pašvaldība izskatījusi Valsts zemes dienesta 2018.gada 10.augusta vēstuli Nr.2-13-K/4332 (reģistrēta Nr.3-2/447, 13.08.2018.) par Nekustamā īpašuma valsts kadastra informācijas sistēmas grafiskajā daļā izveidotās Rojas novada zemes vienības ar kadastra Nr. 8882 009 0711 reģistrēšanu Kadastra informācijas sistēmā ar kadastra apzīmējumu 8882 009 0710 – 0,1614 ha platībā.

Reģistrēšanas rezultātā Kadastra informācijas sistēmas grafiskajā daļā izveidojās īpašums ar kadastra numuru 8882 009 0711, Kadastra informācijas sistēmā reģistrēts kā valsts rezerves zeme. Valsts zemes dienests lūdz Rojas novada pašvaldību lemt par minētā īpašuma lietošanas mērķi.

Rojas novada dome konstatē:

Īpašuma ar kadastra numuru 8882 009 0711 zemes vienība ar kadastra apzīmējumu 8882 009 0710 (0,1614 ha platībā) izveidojusies, veicot Rojas novada nekustamā īpašuma ar kadastra apzīmējumu 8882 009 0635 telpisko datu labošanu.

Zemes vienība ar kadastra apzīmējumu 8882 009 0710 0,1614 ha platībā pēc Rojas novada teritorijas plānojuma (Rojas novada pašvaldības 2011.gada 20.septembra saistošie noteikumi Nr.22/2011, kas stājas spēkā ar 04.10.2011.) atrodas Kaltenes ciema robežās un teritorijas plānotā/atļautā izmantošana īpašumiem ir Lauku teritorijas un pļavas piekrastē (LP), kur primārais izmantošanas veids krasta kāpu aizsargjoslā – vietās, kur nav bijusi iepriekšējā apbūve, vai tās esamību nav iespējams legāli apstiprināt Rojas novadā noteiktajā kārtībā:

- ainavu izkopšana un uzturēšana;
- lauksaimniecības produktu audzēšana;
- lopkopība;
- dārzenkopība, augļkopība, puķkopība;
- biškopība un sekundārā izmantošana atbilstoši teritorijas izmantošanas un apbūves noteikumiem.

Izvērtējot novada domes rīcībā esošo informāciju un ar lietu saistītos apstākļus, saskaņā ar likuma „Par pašvaldībām” 15.panta 13.punktu, kas nosaka pašvaldības autonomo funkciju –

saskaņā ar attiecīgās pašvaldības teritorijas plānojumu noteikt zemes izmantošanas un apbūves kārtību un Rojas novada teritorijas plānojumu (apstiprināts Rojas novada domes sēdē 20.09.2011.gada 13.prot. 17.punkts, saistošie noteikumi Nr. 22/2011 stājas spēkā ar 04.10.2011.),

Rojas novada dome nolemj:

1. Noteikt zemes vienībai ar kadastra apzīmējumu 8882 009 0710 (kopplatība 0,1614 ha) (pievienots – pielikums Nr.4) zemes lietošanas mērķi:

„Zeme, uz kuras galvenā saimnieciskā darbība ir lauksaimniecība” (NĪLM – kods 0101) 0,1614 ha platībā.

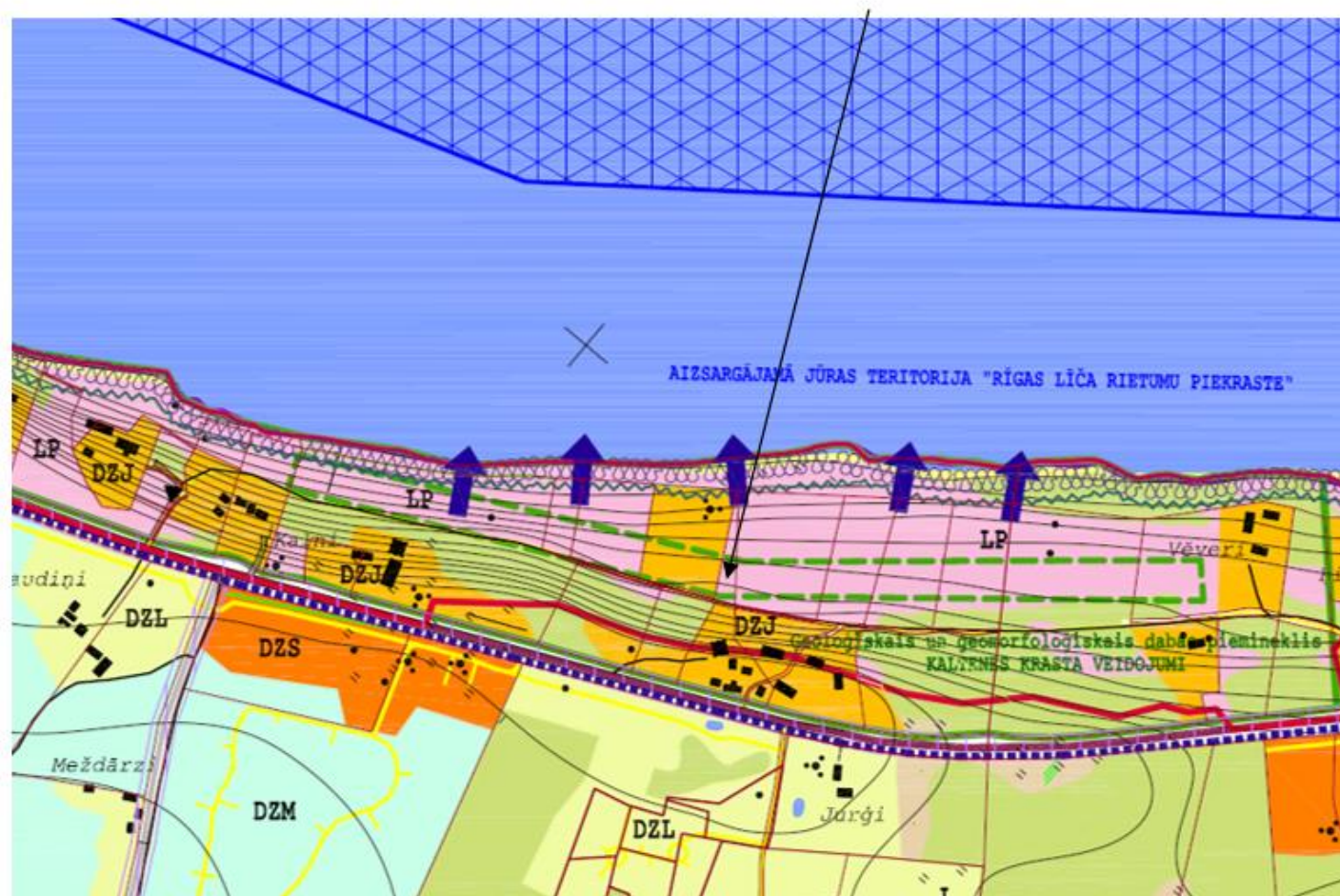
2. Lēmumu piecu dienu laikā pēc tā parakstīšanas elektroniski nosūtīt Valsts zemes dienesta Kurzemes reģionālajai nodaļai, kac.liepaja@vzd.gov.lv.

3. Lēmumu var pārsūdzēt viena mēneša laikā no tā spēkā stāšanās brīža Administratīvās rajona tiesas Liepājas tiesu namā (pasta adrese – Lielajā ielā 4, Liepāja, LV – 3401).

Domes priekšsēdētāja

E.Kārkliņa

Zemes vienība ar kadastra apzīmējumu 8882 009 0710



Domes priekšsēdētāja

E.Kārklīņa



ROJAS NOVADA DOME

Reģistrācijas Nr. 90002644930

Zvejnieku iela 3, Roja, Rojas novads, Latvija, LV - 3264

Tālrunis: +371 63232050, fakss: +371 63232054, e - pasts: roja@roja.lv

LĒMUMS

(Protokols Nr.8, 5.punkts)

Rojā

21.08.2018.

Nr.135

Par nosaukuma maiņu nekustamajam īpašumam “Pag.ceļš Asfalts – Puriņi” ar kadastra numuru 8882 003 0151

Rojas novada dome saņēmusi AS “Latvijas Valsts meži” Nekustamo īpašumu pārvaldes elektronisko vēstuli (reģistrēta 10.08.2018. Nr.3-2/445), kurā Pārvalde norāda, ka veic AS “Latvijas Valsts meži” valdījumā un īpašumā esošo nekustamo īpašumu īpašumtiesību sakārtošanu un reģistrāciju zemesgrāmatā.

Izvērtējot lietderības apsvērumus lēmuma pieņemšanā, pamatojoties uz 2015. gada 8. decembra Ministru kabineta noteikumiem Nr. 698 „Adresācijas noteikumi” 2. punkta 2.8 apakšpunktu, 8.1 un 8.2. punktu, 9. punktu, 15. punktu, Latvijas Republikas likuma “Par pašvaldībām” 21. panta pirmās daļas 20. punktu,

Rojas novada dome nolemj:

1. Mainīt Rojas novada nekustamajam īpašumam “Pag.ceļš Asfalts – Puriņi” ar kadastra numuru 8882 003 0151 zemes vienībai ar kadastra apzīmējumu 8882 003 0151 0,6800 ha platībā un zemes vienībai ar kadastra apzīmējumu 8882 003 0152 0,5829 ha platībā nosaukumu uz “Valsts meža ceļš”.

2. Rojas novada nekustamā īpašuma “Pašv. ceļš Autoceļš P 131 – Veckrastiņi” ar kadastra numuru 8882 007 0386 sastāvā esošo zemes vienību ar kadastra apzīmējumu 8882 007 0386 ar platību 1,0300 ha pievienot Rojas novada nekustamajam īpašumam “Valsts meža ceļš” ar kadastra numuru 8882 003 0151 (veicot aktualizācijas darbus Valsts zemes dienestā, nekustamais īpašums “Pašv. ceļš Autoceļš P 131 – Veckrastiņi” ar kadastra numuru 8882 007 0386 tiks dzēsts).

3. Rojas novada nekustamā īpašuma “Bez adreses” ar kadastra numuru 8882 008 0765 sastāvā esošo zemes vienību ar kadastra apzīmējumu 8882 008 0765 ar platību 0,4533 ha pievienot Rojas novada nekustamajam īpašumam “Valsts meža ceļš” ar kadastra numuru 8882 003 0151 (veicot aktualizācijas darbus Valsts zemes dienestā, nekustamais īpašums “Bez adreses” ar kadastra numuru 8882 008 0765 tiks dzēsts).

4. Rojas novada nekustamā īpašuma “Pag. ceļš Priežlejas – Meitas – Freijas” ar kadastra numuru 8882 008 1029 sastāvā esošo zemes vienību ar kadastra apzīmējumu 8882 008 1029 ar platību 0,3500 ha pievienot Rojas novada nekustamajam īpašumam “Valsts meža ceļš” ar

kadastra numuru 8882 003 0151 (veicot aktualizācijas darbus Valsts zemes dienestā, nekustamais īpašums “Pag. ceļš Priežlejas – Meitas – Freijas” ar kadastra numuru 8882 008 1029 tiks dzēsts).

5. Rojas novada nekustamā īpašuma “Pag. ceļš Vecmežnieki – Kiļļi” ar kadastra numuru 8882 009 0451 sastāvā esošo zemes vienību ar kadastra apzīmējumu 8882 009 0451 ar platību 0,1300 ha pievienot Rojas novada nekustamajam īpašumam “Valsts meža ceļš” ar kadastra numuru 8882 003 0151 (veicot aktualizācijas darbus Valsts zemes dienestā, nekustamais īpašums “Pag. ceļš Vecmežnieki – Kiļļi” ar kadastra numuru 8882 009 0451 tiks dzēsts).

6. Lēmumu piecu dienu laikā pēc tā parakstīšanas saņemt Rojas novada domes klientu apkalpošanas centrā.

7. Lēmumu piecu dienu laikā pēc tā parakstīšanas nosūtīt Valsts zemes dienestam, Kurzemes reģionālajai nodaļai elektroniski parakstīta dokumenta veidā uz kac.liepaja@vzd.gov.lv.

8. Lēmumu var pārsūdzēt viena mēneša laikā no tā spēkā stāšanās brīža Administratīvās rajona tiesas Liepājas tiesu namā (pasta adrese – Lielajā ielā 4, Liepāja, LV – 3401).

Domes priekšsēdētāja

E.Kārklīņa



ROJAS NOVADA DOME

Reģistrācijas Nr. 90002644930

Zvejnieku iela 3, Roja, Rojas novads, Latvija, LV - 3264

Tālrunis: +371 63232050, fakss: +371 63232054, e - pasts: roja@roja.lv

LĒMUMS

(Protokols Nr.8, 6.punkts)

Rojā

21.08.2018.

Nr.136

Par adreses piešķiršanu nekustamam īpašumam “Oļi”, Rojas novads

Rojas novada dome saņēmusi [...] iesniegumu (reģistrēts Nr.3-2/506 13.08.2018.), kurā īpašnieks lūdz piešķirt nekustamam īpašumam ar kadastra Nr.8882 010 0188 adresi: “Oļi”, Valgalciems, Rojas novads, LV – 3284. Adrese tiek piešķirta sakarā ar ēkas būvniecību.

Izvērtējot lietderības apsvērumus lēmuma pieņemšanā, pamatojoties uz 2015. gada 8. decembra Ministru kabineta noteikumiem Nr. 698 „Adresācijas noteikumi” 2. punkta 2.8 apakšpunktu, 8.1 un 8.2. punktu, 9. punktu, 15. punktu, Latvijas Republikas likuma “Par pašvaldībām” 21. panta pirmās daļas 20. punktu,

Rojas novada dome nolemj:

1. Piešķirt nekustamā īpašuma “Oļi” ar kadastra Nr.8882 010 0188 zemes vienībai ar kadastra apzīmējumu 8882 010 0188 adresi: Oļi”, Valgalciems, Rojas novads, LV – 3284 (pievienots – pielikums Nr.5).

2. Lēmumu piecu dienu laikā pēc tā parakstīšanas nosūtīt [...].

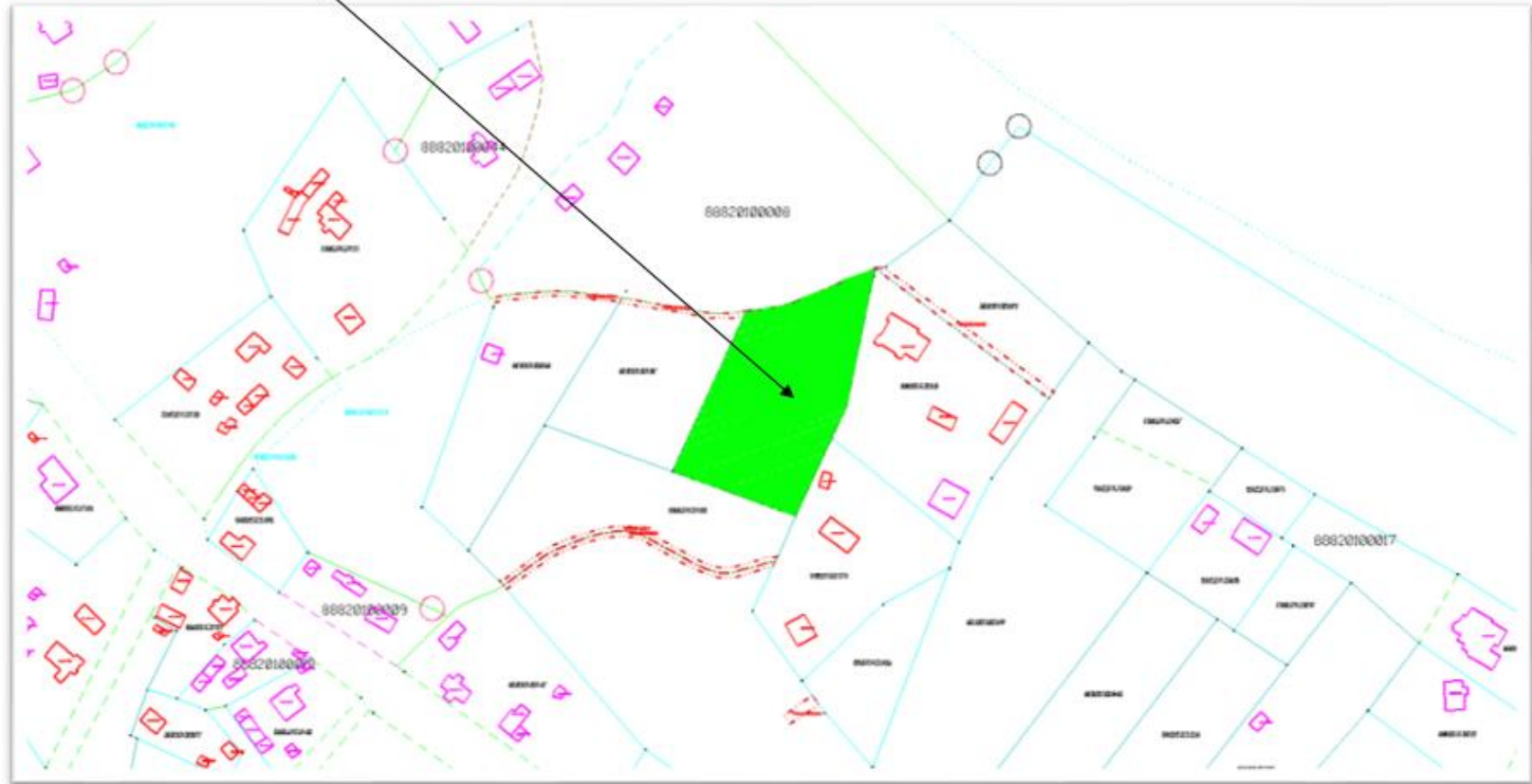
3. Lēmumu piecu dienu laikā pēc tā parakstīšanas nosūtīt Valsts zemes dienestam, Kurzemes reģionālajai nodaļai elektroniski parakstīta dokumenta veidā uz kac.liepaja@vzd.gov.lv.

4. Lēmumu var pārsūdzēt viena mēneša laikā no tā spēkā stāšanās brīža Administratīvās rajona tiesas Liepājas tiesu namā (pasta adrese – Lielajā ielā 4, Liepāja, LV – 3401).

Domes priekšsēdētāja

E.Kārklīņa

“Oļi”, Valgalciems, Rojas novads, LV - 3284



Izdruka no kadastra kartes

Domes priekšsēdētāja

E.Kārkliņa



ROJAS NOVADA DOME

Reģistrācijas Nr. 90002644930

Zvejnieku iela 3, Roja, Rojas novads, Latvija, LV - 3264

Tālrunis: +371 63232050, fakss: +371 63232054, e - pasts: roja@roja.lv

LĒMUMS

(Protokols Nr.8, 7.punkts)

Rojā

21.08.2018.

Nr.137

Par zemes lietošanas mērķu maiņu nekustamā īpašumā „Meža Noras”, Pūrciemā, Rojas novadā

Rojas novada dome, izskatot nekustamā īpašuma „Meža Noras”, Pūrciemā, Rojas novadā, zemes lietošanas mērķus, ir konstatējusi, ka tie neatbilst zemes eksplikācijai un faktiskajiem zemes lietošanas mērķiem un Rojas novada teritorijas plānojumam (apstiprināts Rojas novada domes sēdē 20.09.2011. 13. protokola 17. punkts, saistošie noteikumi Nr. 22/2011, stājas spēkā ar 04.10.2011.), tātad nepieciešams tos mainīt.

Rojas novada dome konstatē:

1. Nekustamais īpašums „Meža Noras”, Pūrciemā, Rojas novadā (kadastra Nr. 8882 003 0134), sastāv no vienas zemes vienības ar kadastra apzīmējumu 8882 003 0134 (kopplatība 3.33 ha) un uz tās esošām ēkām (būvēm) – viesu māju ar zirga stalli ar kadastra apzīmējumu 8882 003 0134 001, pagraba ar kadastra apzīmējumu 8882 003 0134 002, angāra ar kadastra apzīmējumu 8882 003 0134 003 un angāra ar kadastra apzīmējumu 8882 003 0134 004.

2. Nekustamais īpašums pieder [...] īpašuma tiesības reģistrētas Rojas novada zemesgrāmatas nodalījumā Nr. 100000208375.

3. Pēc kadastra informācijas sistēmas datiem, nekustamā īpašuma „Meža Noras”, Pūrciemā, Rojas novadā (kadastra Nr. 8882 003 0134) zemes vienībai ar kadastra apzīmējumu 8882 003 0134, noteikti sekojoši zemes lietošanas mērķi: *“individuālo dzīvojamo māju apbūves zeme”* (NĪLM – kods 0601) 0,3900 ha platībā un *„zeme, uz kuras galvenā saimnieciskā darbība ir lauksaimniecība”* (NĪLM – kods 0101) 2,9400 ha platībā, kas neatbilst zemes eksplikācijai un faktiskajiem zemes lietošanas mērķiem, tātad tie jāmaina, nosakot sekojošu zemes lietošanas mērķi - *„individuālo dzīvojamo māju apbūves zeme”* (NĪLM – kods 0601) 3,3300 ha platībā.

4. Iepriekš izdots 19.06.2018. Rojas novada domes izdots administratīvais akts Nr. 116 “Par zemes lietošanas mērķa maiņu nekustamā īpašumā “Meža Noras”, Pūrciemā, Rojas novadā” ir jāatceļ, jo tas neatbilst pašreizējam zemes izmantošanas veidam un zemes eksplikācijai.

5. Rojas novada dome ir tiesīga izdot jaunu administratīvo aktu, kas atbilst Ministru kabineta noteikumu Nr. 496 2. punktam, nosakot zemes lietošanas mērķi atbilstoši teritorijas plānojumam un faktiskajai zemes eksplikācijai un lietošanas mērķim.

Zemes lietošanas mērķu maiņu atbilstoši „Nekustamā īpašuma valsts kadastru likuma” 9. panta trešajai daļai regulē Ministru kabineta noteikumi Nr. 496 „Nekustamā īpašuma lietošanas mērķu klasifikācija un nekustamā īpašuma lietošanas mērķu noteikšanas un maiņas kārtība”. Atbilstoši minēto noteikumu 2. punktam nekustamā īpašuma lietošanas mērķi nosaka atbilstoši detālplānojumam, vietējās pašvaldības teritorijas plānojumam vai normatīvajos aktos noteiktajā kārtībā uzsāktai zemes vai būves pašreizējai izmantošanai kadastrālās vērtēšanas vajadzībām. Saskaņā ar Nekustamā īpašuma nodokļa administrēšanas sistēmas datiem, aprēķinot nekustamā īpašuma nodokli īpašuma „Meža Noras”, Pūrciemā, Rojas novadā (kadastra Nr. 8882 003 0134) zemes vienībai ar kadastra apzīmējumu 8882 003 0134, līdz šim piemēroti zemes lietošanas mērķi: “*individuālo dzīvojamo māju apbūves zeme*” (NĪLM – kods 0601) 0,3900 ha platībā un „*zeme, uz kuras galvenā saimnieciskā darbība ir lauksaimniecība*” (NĪLM – kods 0101) 2,9400 ha platībā, bet tie neatbilst zemes eksplikācijai un faktiskajiem zemes lietošanas mērķiem.

Rojas novada pašvaldība administratīvā akta pieņemšanas gaitā ir izvērtējusi tā pieņemšanas lietderības apsvērumus, saskaņā ar Administratīvā procesa likuma 65. un 66. pantu, secinot, ka:

- Šāds noregulējums nepieciešams, jo dati par zemes lietošanas mērķi tiek izmantoti nekustamā īpašuma nodokļa administrēšanai. Nekustamā īpašuma nodokli saskaņā ar likuma „Par nekustamā īpašuma nodokli” 8. panta pirmo daļu nekustamā īpašuma īpašnieks iemaksā tās pašvaldības budžetā, kuras administratīvajā teritorijā atrodas nekustamais īpašums. Atbilstoši minētajam likumam, nodokli administrē attiecīgā pašvaldība. Likumā ir noteiktas konkrētas likmes, saskaņā ar kurām nodoklis tiek aprēķināts, savukārt 9. panta pirmajā daļā tiešā tekstā noteikts, ka nekustamā īpašuma īpašnieka pienākums ir nodokli nomaksāt laikus un pilnā apmērā. Nodokļu nomaksa ir visas sabiedrības leģitīma interese, tie ir finanšu līdzekļi, kuri paredzēti izlietošanai tieši sabiedrības kopīgajām vajadzībām.
- Likumdevējs ir noteicis skaidru kārtību, kādā zemes lietošanas mērķis nosakāms, tādēļ atkāpe no šādas kārtības nav iespējama.
- Citāda šī mērķa sasniegšana nav iespējama.

Izvērtējot novada domes rīcībā esošo informāciju par to, kādi ir nekustamā īpašuma „Meža Noras”, Pūrciemā, Rojas novadā (kadastra Nr. 8882 003 0134) zemes vienībai ar kadastra apzīmējumu 8882 003 0134, zemes lietošanas veidi un lietderības apsvērumi lēmuma pieņemšanai, pamatojoties uz Latvijas Republikas likuma “Par pašvaldībām” 15. panta pirmās daļas 13. punktu, kas nosaka pašvaldības autonomo funkciju – saskaņā ar attiecīgās pašvaldības teritorijas plānojumu noteikt zemes izmantošanas un apbūves kārtību, 21. panta pirmās daļas punktu 23), Administratīvā procesa likuma 67. panta piekto daļu, 84. pantu, 86. panta otrās daļas 3. punktu, „Nekustamā īpašuma valsts kadastra likuma” 9. panta pirmās daļas 1. punktu, Latvijas Republikas Ministru kabineta 2006. gada 20. jūnija noteikumu Nr. 496 „Nekustamā īpašuma lietošanas mērķu klasifikācija un nekustamā īpašuma lietošanas mērķu noteikšanas un maiņas kārtība” punktiem 2. un 18.,

Rojas novada dome nolemj:

1. Atcelt Rojas novada domes 2018.gada 19.jūnija lēmumu Nr.116 (protokols Nr.6, 19.punkts) “Par zemes lietošanas mērķu maiņu nekustamā īpašumā “Meža Noras”, Pūrciemā, Rojas novadā”.

2. Noteikt nekustamā īpašuma „Meža Noras”, Pūrciemā, Rojas novadā (kadastra Nr. 8882 003 0134) zemes vienībai ar kadastra apzīmējumu 8882 003 0134 (kopplatība 3,3300 ha) (pievienots – pielikums Nr.6), zemes lietošanas mērķi: „*individuālo dzīvojamo māju apbūves zeme*” (NĪLM – kods 0601) 3,3300 ha platībā.

3. Lēmumu piecu dienu laikā pēc tā parakstīšanas nosūtīt [..].

4. Lēmumu nosūtīt Valsts zemes dienestam, izmantojot vienoto pašvaldību informācijas sistēmas NINO moduli “Lietošanas mērķu datu informācijas apmaiņa starp NĪVKIS un pašvaldību”.

5. Lēmumu var pārsūdzēt viena mēneša laikā no tā spēkā stāšanās brīža Administratīvās rajona tiesas Liepājas tiesu namā (posta adrese – Lielajā ielā 4, Liepāja, LV – 3401).

Domes priekšsēdētāja

E.Kārklīņa

„Meža Noras”, Pūrciems, Rojas novads
Kadastra Nr. 8882 003 0134



Plāns no „Rojas novada teritorijas plānotā / atļautā izmantošana” (oriģināls mērogā 1:10 000)



ROJAS NOVADA DOME

Reģistrācijas Nr. 90002644930

Zvejnieku iela 3, Roja, Rojas novads, Latvija, LV - 3264

Tālrunis: +371 63232050, fakss: +371 63232054, e - pasts: roja@roja.lv

LĒMUMS

(Protokols Nr.8, 8.punkts)

Rojā

21.08.2018.

Nr.138

Par zemes ierīcības projekta apstiprināšanu nekustamajam īpašumam „Zāles”, Rudē, Rojas novadā

Rojas novada pašvaldībā iesniegts apstiprināšanai SIA „Latvijasmernieks.lv” Ziemeļkurzemes biroja zemes ierīkotāja Jāņa Rutka izstrādātais zemes ierīcības projekts nekustamajam īpašumam „Zāles”, Rude, Rojas novads.

Rojas novada dome konstatē:

1. Zemes ierīcības projekta izstrāde uzsākta, pamatojoties uz Rojas novada domes 2018.gada 19.jūnija Lēmumu (Protokols Nr.6,15.punkts) Nr.112 „Par zemes ierīcības projekta izstrādes uzsākšanu nekustamajam īpašumam „Zāles”, Rudē, Rojas novadā”.

2. Zemes ierīcības projekts, izstrādāts nekustamam īpašumam „Zāles”, Rudē, Rojas novadā ar kadastra Nr.8882 007 0253 zemes vienībai ar kadastra apzīmējumu 8882 007 0399 kopplatība 1,2342 ha, sadalīšanai divos atsevišķos īpašumos.

3. Nekustamā īpašuma „Zāles”, Rudē, Rojas novadā ar kadastra Nr.8882 007 0253 zemes vienībai ar kadastra apzīmējumu 8882 007 0399 esošais nekustamā īpašuma lietošanas mērķis ir – „Lauksaimnieciska rakstura uzņēmumu apbūve” (NĪLM – kods 1003, kas atbilst zemes eksplikācijai un faktiskajiem zemes lietošanas mērķiem, kuri:

Zemes vienībai (īpašumam) zemes ierīcības projektā Nr.1 ar kadastra apzīmējumu 8882 007 0506 kopplatībā 0,9070 ha, ir –

- „Lauksaimnieciska rakstura uzņēmumu apbūve” (NĪLM – kods 1003) 0,9070 ha platībā.

Zemes vienībai (īpašumam) zemes ierīcības projektā Nr.2 ar apzīmējumu 8882 007 0507 kopplatībā 0,3272 ha, ir –

- „Neapgūta ražošanas objektu apbūves zeme” (NĪLM – kods 1000) 0,3272 ha platībā.

4. Sadalīt nekustamo īpašumu „Zāles”, Rudē, Rojas novadā ar kadastra Nr.8882 007 0253 zemes vienību ar kadastra apzīmējumu 8882 007 0399, atbilstoši zemes ierīcības projektam divās atsevišķās zemes vienībās un piešķirt tām sekojošus nosaukumus un adreses:

- Zemes vienībai (īpašumam) zemes ierīcības projektā Nr.1 ar kadastra apzīmējumu 8882 007 0506 saglabāt esošo nosaukumu „Zāles” un piešķirt jaunu adresi: “Zāles”, Rude, Rojas nov., LV - 3264;
- Zemes vienībai (īpašumam) zemes ierīcības projektā Nr.2 ar kadastra apzīmējumu 8882 007 0507 piešķirt jaunu nosaukumu „Lapši”.

Pamatojoties uz minēto, Administratīvo teritoriju un apdzīvoto vietu likuma 14.pantu “Ciemu un viensētu nosaukumi” un 15.pantu “Nosaukumu piešķiršanas nosacījumi”, Nekustamā īpašuma valsts kadastra likuma 9.pantu, Ministru kabineta 2016.gada 02.augusta noteikumu Nr. 505 „Zemes ierīcības projekta izstrādes noteikumi” 30. un 31. punktu, Ministru kabineta 20.06.2006. noteikumu Nr. 496 „Nekustamā īpašuma lietošanas mērķu klasifikācija un nekustamā īpašuma lietošanas mērķu noteikšanas un maiņas kārtība” 16.1., 17.2., 18. un 36. punktu, saskaņā Rojas novada domes 2018.gada 19.jūnija Lēmumu (Protokols Nr.6,15.punkts) Nr.112 „Par zemes ierīcības projekta izstrādes uzsākšanu nekustamajam īpašumam „Zāles”, Rudē, Rojas novadā”.

Rojas novada dome nolemj:

1. Apstiprināt zemes ierīcības projektu nekustamā īpašuma „Zāles”, Rudē, Rojas novadā ar kadastra Nr.8882 007 0253 zemes vienības ar kadastra apzīmējumu 8882 007 0399 sadalīšanai, (pievienots – pielikums Nr.7).

2. Sadalīt nekustamā īpašuma „Zāles”, Rudē, Rojas novadā (kadastra Nr.8882 007 0253) zemes vienību ar kadastra apzīmējumu 8882 007 0399, atbilstoši zemes ierīcības projektam divās atsevišķās zemes vienībās un piešķirt tām sekojošus nosaukumus un adreses:

- Zemes vienībai (īpašumam) zemes ierīcības projektā Nr.1 ar kadastra apzīmējumu 8882 007 0506 saglabāt esošo nosaukumu „Zāles” un piešķirt jaunu adresi: “Zāles”, Rude, Rojas nov., LV - 3264;
- Zemes vienībai (īpašumam) zemes ierīcības projektā Nr.2 ar kadastra apzīmējumu 8882 007 0507 piešķirt jaunu nosaukumu „Lapši”.

3. Zemes vienībai (īpašumam) zemes ierīcības projektā Nr.1 ar kadastra apzīmējumu 8882 007 0506 kopplatībā 0,9070 ha saglabāt esošo zemes lietošanas mērķi „Lauksaimnieciska rakstura uzņēmumu apbūve” (NĪLM – kods 1003) 0,9070 ha platībā.

4. Zemes vienībai (īpašumam) zemes ierīcības projektā Nr.2 ar apzīmējumu 8882 007 0507 kopplatībā 0,3272 ha noteikt zemes lietošanas mērķi „Neapgūta ražošanas objektu apbūves zeme” (NĪLM – kods 1000) 0,3272 ha platībā.

5. Lēmumu piecu darbdienu laikā pēc tā parakstīšanas nosūtīt ar drošu elektronisko parakstu zemes ierīcības projekta izstrādātājam SIA „Latvijasmernieks.lv” Ziemeļkurzemes biroja zemes ierīkotājam Jānim Rutkim uz e-pastu: janis.rutkis@latvijasmernieks.lv.

6. Lēmumu var apstrīdēt viena mēneša laikā no tā spēkā stāšanās brīža Rojas novada domē, iesniedzot iesniegumu Rojas novada domē, Zvejnieku ielā 3, Rojā, Rojas novadā, LV – 3264.

Domes priekšsēdētāja

E.Kārklīņa



ROJAS NOVADA DOME

Reģistrācijas Nr. 90002644930

Zvejnieku iela 3, Roja, Rojas novads, Latvija, LV - 3264

Tālrunis: +371 63232050, fakss: +371 63232054, e - pasts: roja@roja.lv

LĒMUMS

(Protokols Nr.8, 9.punkts)

Rojā

21.08.2018.

Nr.139

Par nekustamā īpašuma "Apari", Ģipkā, Rojas novads, kadastra Nr.8882 004 0111, 1/3 domājamās daļas atsavināšanu

Rojas novada dome ir saņēmusi [...] iesniegumu ar lūgumu nodot atsavināšanai Rojas novada pašvaldībai piederošu nekustamo īpašumu "Apari", Ģipkā, Rojas novads, 888200407111, kurā viņš kā nekustamā īpašuma "Apari", Ģipkā, Rojas novads, 888200407111, 2/3 domājamo daļu īpašnieks atbilstoši Publiskas personas mantas atsavināšanas likuma 45.panta (4) daļas punktam 7, lūdz pārdot pašvaldībai piederošo nekustamā īpašuma 1/3 domājamo daļu.

Saskaņā ar ierakstiem Rojas novada zemesgrāmatas nodaļījumā Nr.100000545860, nekustamā īpašuma "Apari", Ģipkā, Rojas novads, 8882 004 0111, sastāvoša no zemes vienības ar kadastra apzīmējumu 8882 004 0111, 0,3886 ha platībā, 2/3 domājamās daļas pieder [...] bet 1/3 domājamā daļa pieder Rojas novada pašvaldībai, reģistrācijas Nr.90002644930. Saskaņā ar Publiskas personas mantas atsavināšanas likuma 4.panta ceturtais daļas 7.punktu: "(4) Atsevišķos gadījumos publiskas personas nekustamā īpašuma atsavināšanu var ierosināt šādas personas: [...] 7) kopīpašnieks, ja viņš vēlas izbeigt kopīpašuma attiecības ar publisku personu;" Kopīpašniekam ir pirkuma tiesības gadījumā, ja pašvaldība lemj par īpašuma nodošanu atsavināšanai.

Nekustamam īpašumam, kur 1/3 domājamā daļa tiek atsavināta ir apgrūtinājums – Baltijas jūras un Rīgas jūras līča ierobežotas saimnieciskās darbības joslas teritorija – 0,3886.

Atsavināmā nekustamā īpašuma 1/3 nomājamā daļa nav nepieciešama pašvaldības iestādēm to funkciju nodrošināšanai.

Ņemot vērā iepriekšminēto, Rojas novada dome var nodot atsavināšanai Rojas novada pašvaldībai piederošo nekustamā īpašuma "Apari", Ģipkā, Rojas novads, 8882 004 0111, 1/3 domājamo daļu.

Rojas novada pašvaldība saskaņā ar Publiskas personas mantas atsavināšanas likuma 8.pantu ir veikusi atsavināmās mantas novērtēšanu.

Pamatojoties uz Publiskas personas mantas atsavināšanas likuma 4.panta ceturtais daļas 5.punktu, 5. panta pirmo un otro daļu, 8.panta septīto daļu, 37.panta pirmās daļas 4) punktu likuma Par pašvaldībām 14.panta pirmās daļas 2.punktu un Ministru kabineta noteikumu Nr. 109 "Kārtība, kādā atsavināma publiskas personas manta", Rojas novada domes Finanšu komitejas 13.09.2016. sēdes lēmumu,

Rojas novada dome nolemj:

1. Nodot atsavināšanai Rojas novada pašvaldībai 1/3 (vienu trešo) domājamo daļu no nekustamā īpašuma "Apari", Ģipkā, Rojas novads, 8882 004 0111, reģistrētu Rojas novada zemesgrāmatas nodalījumā Nr.100000545860.

2. Noteikt 1/3 (vienu trešo) domājamās daļas no nekustamā īpašuma "Apari", Ģipkā, Rojas novads, 8882 004 0111, atsavināšanas veidu - pārdošana par brīvu cenu, kopīpašniekam [..].

3. Noteikt 1/3 (vienu trešo) domājamās daļas no nekustamā īpašuma "Apari", Ģipkā, Rojas novads, 8882 004 0111, nosacīto cenu – EUR 4400,00 (četri tūkstoši četri simti eiro) un atsavināšanas izdevumus (par īpašuma novērtēšanu) – EUR 170,00 (viens simts septiņdesmit eiro 00 centi).

4. Lēmumu var pārsūdzēt viena mēneša laikā no tā spēkā stāšanās brīža Administratīvajā rajona tiesas Liepājas tiesu namā (pasta adrese – Lielā iela 4, Liepāja, LV-3401).

Domes priekšsēdētāja

E.Kārklīņa



ROJAS NOVADA DOME

Reģistrācijas Nr. 90002644930

Zvejnieku iela 3, Roja, Rojas novads, Latvija, LV - 3264

Tālrunis: +371 63232050, fakss: +371 63232054, e - pasts: roja@roja.lv

LĒMUMS

(Protokols Nr.8, 10.punkts)

Rojā

21.08.2018.

Nr.140

Par atteikumu pieņemt dāvinājumā nekustamo īpašumu „Jūrlūši” Kaltene, Rojas novads

Saskaņā ar likuma „Par pašvaldībām” 21.panta pirmās daļas 17.punktu, kas nosaka, ka tikai dome ir tiesīga lemt par nekustamās mantas iegūšanu pašvaldības īpašumā, ievērojot [..] 09.08.2018. piedāvājumu pieņemt dāvinājumā nekustamo īpašumu “Jūrlūši”, Kaltene, Rojas novads, kadastra Nr.8882 009 0677, 0,0815 ha platībā, izvērtējot faktu, ka piedāvātais nekustamais īpašums nav nepieciešams pašvaldības funkciju veikšanai, jo ir slēgti privāti kapi, ievērojot Rojas novada Domes Tautsaimniecības un vides komitejas priekšlikumu,

Rojas novada dome nolemj:

Atteikt pieņemt dāvinājumā nekustamo īpašumu „Jūrlūši”, Kaltene, Rojas novads, kadastra Nr.8882 009 0677, 0,0815 ha platībā.

Domes priekšsēdētāja

E.Kārklīņa