



ROJAS NOVADA DOME

Reģistrācijas Nr. 90002644930

Zvejnieku iela 3, Roja, Rojas novads, Latvija, LV - 3264

Tālrunis: +371 63232050, fakss: +371 63232054, e - pasts: roja@roja.lv

SĒDES PROTOKOLS

Nr.9

Rojā,

2018.gada 18.septembrī

Sēde sasaukta plkst.13.00

Sēdi atklāj 13.00

Darba kārtība:

1. Par Rojas novada pašvaldības dzīvojamo māju privatizācijas komisiju
2. Par fizisko personas datu drošību Rojas novada pašvaldības iestādēs un kapitālsabiedrībās
3. *Nav publicējams – ievērojot Fizisko personu datu aizsardzības likumu*
4. *Nav publicējams – ievērojot Fizisko personu datu aizsardzības likumu*
5. Par adreses saglabāšanu nekustamajam īpašumam “Jūrasputni”, Kaltene, Rojas novads
6. Par ceļa servitūta tiesības nodibināšanu nekustamajam īpašumam “Jūrenvalki”
7. Par adreses piešķiršanu nekustamajam īpašumam “Tomari”, Ģipka, Rojas novads
8. Par zemes ierīcības projekta apstiprināšanu nekustamajam īpašumam „Saulstari”, Mēlnsils, Rojas novads
9. Par zemes vienību atdalīšanu no nekustamā īpašuma „Mazķeizari”, Rojas novadā
10. Par zemes lietošanas mērķu maiņu nekustamā īpašumā „Krākšas”, Rojas novadā
11. Par zemes lietošanas mērķu maiņu nekustamā īpašumā “Birzgaļi”, Ģipkā, Rojas novadā
12. Par galvojumu SIA “Rojas DzKU”

Atklāti balsojot, ar 8 balsīm par (E.Kārklīņa, H.Valdemārs, E.Kleinbergs, I.Otmane, E.Grīnītis, J.Kalniņš, J.Žoluds, G.Stocka), pret – nav, atturas – nav,

Dome nolemj:

apstiprināt augstāk minēto darba kārtību.

Sēdi vada:

Rojas novada domes priekšsēdētāja Eva Kārklīņa

Protokolē:

Domes sekretāre Gunta Dambiņa

Piedalās deputāti:

Eva KĀRKLĪŅA

Eduards KLEINBERGS

Jānis ŽOLUDS

Guntra STOCKA

Inga OTMANE
Haralds VALDEMĀRS
Edgars GRĪNĪTIS
Jānis KALNIŅŠ
Nepiedalās:
Mareks ŠTĀLS – darba dēļ

Piedalās:

Jānis Pūce – izpilddirektors, Jānis Pāvuliņš – jurists, Ligita Šnore – teritorijas plānotāja, Agnese Veckāgane – Attīstības nodaļas vadītāja, Alise Lakšmane – NĪ speciāliste / NĪN administratore.

1.

Par Rojas novada pašvaldības dzīvojamo māju privatizācijas komisiju

Ziņo Tautsaimniecības un vides komitejas priekšsēdētājs Edgars Grīnītis

Atklāti balsojot, ar 8 balsīm par (E.Kārkliņa, H.Valdemārs, E.Kleinbergs, I.Otmāne, E.Grīnītis, J.Kalniņš, J.Žoluds, G.Stocka), pret – nav, atturas – nav,

Dome nolemj:

pieņemt lēmumu Nr.142 „Par Rojas novada pašvaldības dzīvojamo māju privatizācijas komisiju”. Lēmums pievienots protokolam.

2.

Par fizisko personas datu drošību Rojas novada pašvaldības iestādēs un kapitālsabiedrībās

Ziņo Tautsaimniecības un vides komitejas priekšsēdētājs Edgars Grīnītis

Atklāti balsojot, ar 8 balsīm par (E.Kārkliņa, H.Valdemārs, E.Kleinbergs, I.Otmāne, E.Grīnītis, J.Kalniņš, J.Žoluds, G.Stocka), pret – nav, atturas – nav,

Dome nolemj:

pieņemt lēmumu Nr.143 „Par fizisko personas datu drošību Rojas novada pašvaldības iestādēs un kapitālsabiedrībās”. Lēmums pievienots protokolam.

5.

Par adreses saglabāšanu nekustamajam īpašumam “Jūrasputni”, Kaltene, Rojas novads

Ziņo Tautsaimniecības un vides komitejas priekšsēdētājs Edgars Grīnītis

Atklāti balsojot, ar 8 balsīm par (E.Kārkliņa, H.Valdemārs, E.Kleinbergs, I.Otmāne, E.Grīnītis, J.Kalniņš, J.Žoluds, G.Stocka), pret – nav, atturas – nav,

Dome nolemj:

pieņemt lēmumu Nr.146 „Par adreses saglabāšanu nekustamajam īpašumam “Jūrasputni”, Kaltene, Rojas novads”. Lēmums pievienots protokolam.

6.

Par ceļa servitūta tiesības nodibināšanu nekustamajam īpašumam “Jūrenvalki”

Ziņo Tautsaimniecības un vides komitejas priekšsēdētājs Edgars Grīnītis

Atklāti balsojot, ar 8 balsīm par (E.Kārkliņa, H.Valdemārs, E.Kleinbergs, I.Otmāne,

E.Grīnītis, J.Kalniņš, J.Žoluds, G.Stocka), pret – nav, atturas – nav,

Dome nolēmjs:

pieņemt lēmumu Nr.147 „Par ceļa servitūta tiesības nodibināšanu nekustamajam īpašumam “Jūrenvalki””. Lēmums pievienots protokolam.

7.

Par adreses piešķiršanu nekustamajam īpašumam “Tomari”, Ģipka, Rojas novads

Ziņo Tautsaimniecības un vides komitejas priekšsēdētājs Edgars Grīnītis

Atklāti balsojot, ar 8 balsīm par (E.Kārkliņa, H.Valdemārs, E.Kleinbergs, I.Otmane, E.Grīnītis, J.Kalniņš, J.Žoluds, G.Stocka), pret – nav, atturas – nav,

Dome nolēmjs:

pieņemt lēmumu Nr.148 „Par adreses piešķiršanu nekustamajam īpašumam “Tomari”, Ģipka, Rojas novads”. Lēmums pievienots protokolam.

8.

**Par zemes ierīcības projekta apstiprināšanu nekustamajam īpašumam „Saulstari”,
Melnsils, Rojas novads**

Ziņo Tautsaimniecības un vides komitejas priekšsēdētājs Edgars Grīnītis

Atklāti balsojot, ar 8 balsīm par (E.Kārkliņa, H.Valdemārs, E.Kleinbergs, I.Otmane, E.Grīnītis, J.Kalniņš, J.Žoluds, G.Stocka), pret – nav, atturas – nav,

Dome nolēmjs:

pieņemt lēmumu Nr.149 „Par zemes ierīcības projekta apstiprināšanu nekustamajam īpašumam „Saulstari”, Melnsils, Rojas novads”. Lēmums pievienots protokolam.

9.

Par zemes vienību atdalīšanu no nekustamā īpašuma „Mazķeizari”, Rojas novadā

Ziņo Tautsaimniecības un vides komitejas priekšsēdētājs Edgars Grīnītis

Atklāti balsojot, ar 8 balsīm par (E.Kārkliņa, H.Valdemārs, E.Kleinbergs, I.Otmane, E.Grīnītis, J.Kalniņš, J.Žoluds, G.Stocka), pret – nav, atturas – nav,

Dome nolēmjs:

pieņemt lēmumu Nr.150 „Par zemes vienību atdalīšanu no nekustamā īpašuma „Mazķeizari”, Rojas novadā”. Lēmums pievienots protokolam.

10.

Par zemes lietošanas mērķu maiņu nekustamā īpašumā „Krākšas”, Rojas novadā

Ziņo Tautsaimniecības un vides komitejas priekšsēdētājs Edgars Grīnītis

Atklāti balsojot, ar 8 balsīm par (E.Kārkliņa, H.Valdemārs, E.Kleinbergs, I.Otmane, E.Grīnītis, J.Kalniņš, J.Žoluds, G.Stocka), pret – nav, atturas – nav,

Dome nolēmjs:

pieņemt lēmumu Nr.151 „Par zemes lietošanas mērķu maiņu nekustamā īpašumā „Krākšas”, Rojas novadā”. Lēmums pievienots protokolam.

11.

Par zemes lietošanas mērķu maiņu nekustamā īpašumā “Birzgaļi”, Ģipkā, Rojas novadā

Ziņo Tautsaimniecības un vides komitejas priekšsēdētājs Edgars Grīnītis

Atklāti balsojot, ar 6 balsīm par (E.Kārklīņa, H.Valdemārs, E.Kleinbergs, I.Otmane, E.Grīnītis, J.Kalniņš), pret – J.Žoluds, G.Stocka, atturas – nav,

Dome nolemj:

pieņem lēmumu Nr.152 „Par administratīvā līguma noslēgšanu”. Lēmums pievienots protokolam.

12.

Par galvojumu SIA “Rojas DzKU”

Ziņo domes priekšsēdētāja Eva Kārklīņa

Atklāti balsojot, ar 7 balsīm par (E.Kārklīņa, H.Valdemārs, E.Kleinbergs, I.Otmane, J.Kalniņš, J.Žoluds, G.Stocka), pret – nav, atturas – nav, nebalso – E.Grīnītis

Dome nolemj:

pieņem lēmumu Nr.153 „Par galvojumu SIA “Rojas DzKU””. Lēmums pievienots protokolam.

Sēdi beidz plkst. 13.10

Sēdes vadītāja

E.Kārklīņa

Protokoliste

G.Dambiņa



ROJAS NOVADA DOME

Reģistrācijas Nr. 90002644930

Zvejnieku iela 3, Roja, Rojas novads, Latvija, LV - 3264

Tālrunis: +371 63232050, fakss: +371 63232054, e - pasts: roja@roja.lv

LĒMUMS

(Protokols Nr.9, 1.punkts)

Rojā

18.09.2018.

Nr.142

Par Rojas novada pašvaldības dzīvojamo māju privatizācijas komisiju

Lai nodrošinātu Rojas novada pašvaldībai piederošo zemju nodošanu bez atlīdzības daudzdzīvokļu māju privatizēto dzīvokļu īpašniekiem, nepieciešams izveidot Rojas novada pašvaldības dzīvojamo māju privatizācijas komisiju, apstiprināt komisijas nolikumu un dot atļauju komisijas locekļiem un priekšsēdētājam savienot ieņemtus amatus ar darbību komisijā, pamatojoties uz likuma “Par valsts un pašvaldību dzīvojamo māju privatizāciju” 57.panta otro daļu, 60.panta otro daļu, likuma „Par interešu konflikta novēršanu valsts amatpersonu darbībā” 8¹.panta ceturtajai, ceturtajai prim, piektajai un sestajai daļai 4), likuma “Par pašvaldībām” 21.panta pirmās daļas punktu 27),

Rojas novada dome nolemj:

1. Izveidot Rojas novada pašvaldības Dzīvojamo māju privatizācijas komisiju sekojošā sastāvā:

- 1) komisijas priekšsēdētājs Rojas novada domes izpilddirektors Jānis Pūce,
- 2) komisijas locekle Alise Lakšmane,
- 3) komisijas loceklis Jānis Pāvuliņš,
- 4) komisijas locekle Ligita Šnore,
- 5) komisijas locekle Agnese Veckāgane,
- 6) Valsts zemes dienesta pārstāvis.

2. Izvērtējot, ka amatu savienošana neradīs interešu konfliktu, nebūs pretrunā ar valsts amatpersonai saistošām ētikas normām un nekaitēs valsts amatpersonas tiešo pienākumu pildīšanai, kā arī brīdinot, ka personas nevar paļauties uz to, ka ar šo lēmumu piešķirtās atļauja vienmēr būs spēkā, jo atbilstoši „Par interešu konflikta novēršanu valsts amatpersonu darbībā” 8¹.panta sestajai daļai un Administratīvā procesa likuma 68.panta pirmajai daļai, šis lēmums izdots ar atcelšanas atrunu:

2.1. Atļaut Jānim Pūcem Rojas novada domes izpilddirektora amatu, Rojas novada domes Iepirkumu komisijas locekļa amatu, Zvejniecības un licencēšanas komisijas priekšsēdētāja amatu, Rojas novada pašvaldības komisijas lēmumu pieņemšanai par lauksaimniecības zemes iegūšanu īpašumā priekšsēdētāja amatu, Interešu izglītības un

pieaugušo neformālās izglītības programmu licencēšanas un finansēšanas komisijas priekšsēdētāja amatu, Rojas novada pašvaldības pārstāvja amatu komisijā, ko Dabas aizsardzības pārvalde izveido augkopībai nodarīto zaudējumu novērtēšanai, un citus pienākumus, kurus Jānis Pūce pilda saskaņā ar Rojas novada pašvaldības nolikumu un lēmumiem, savienot ar Rojas novada pašvaldības Dzīvojamo māju privatizācijas komisijas priekšsēdētāja amatu;

2.2. Atļaut Alisei Lakšmanei Rojas novada domes Nekustamo īpašumu speciālistes / NĪN administratores / Rojas apvienotās būvvaldes sekretāres darbu, vēlēšanu un Rojas novada pašvaldības vēlēšanu komisijas un komisijas lēmumu pieņemšanai par lauksaimniecības zemes iegūšanu īpašumā komisijas locekles amatus savienot ar Rojas novada pašvaldības Dzīvojamo māju privatizācijas komisijas locekles amatu.

2.3. Atļaut Jānim Pāvuliņam Rojas novada domes jurista darbu, Rojas novada Bāriņtiesas priekšsēdētāja amatu, Rojas novada pašvaldības komisijas lēmumu pieņemšanai par lauksaimniecības zemes iegūšanu īpašumā komisijas locekļa amatu Rojas novada domes Licencēšanas un zvejniecības komisijas locekļa amatu un citus pienākumus un pilnvarojumus, kurus Jānis Pāvuliņš veic saskaņā ar Rojas novada domes lēmumiem un pilnvarojumiem, savienot ar Rojas novada pašvaldības Dzīvojamo māju privatizācijas komisijas locekļa amatu.

2.4. Atļaut Agnesei Veckāganei Rojas novada domes Attīstības nodaļas vadītājas, Kvalitātes vadītājas un Finansistes-ekonomistes darbus, Iepirkumu komisijas locekles amatu Interesu izglītības un pieaugušo neformālās izglītības programmu licencēšanas un finansēšanas komisijas un citus amatus, ko Agnese Veckāgane pilda saskaņā ar Rojas novada domes lēmumiem, kā arī Biedrības “Talsu rajona partnerība” reģ.Nr.50008092081, valdes priekšsēdētāja amatu, savienot ar Rojas novada pašvaldības Dzīvojamo māju privatizācijas komisijas locekles amatu.

2.5. Atļaut Ligītai Šnorei Rojas novada domes Teritorijas plānotājas darbu, Iepirkumu komisijas locekles amatu, Administratīvās komisijas locekles amatu un citus amatus, ko Ligita Šnore pilda saskaņā ar Rojas novada domes lēmumiem, kā arī Biedrības “Talsu rajona partnerība” reģ.Nr.50008092081, padomes locekles amatu, un SIA “Rojas DzKU”, reģ. Nr.49003000396, Iepirkumu komisijas locekles amatu, savienot ar Rojas novada pašvaldības Dzīvojamo māju privatizācijas komisijas locekles amatu.

3. Apstiprināt Rojas novada pašvaldības dzīvojamo māju privatizācijas komisijas nolikumu (pievienots – pielikums Nr.1).

Domes priekšsēdētāja

E.Kārkliņa



ROJAS NOVADA DOME
Reģistrācijas Nr. 90002644930
Zvejnieku iela 3, Roja, Rojas novads, Latvija, LV - 3264
Tālrunis: +371 63232050, fakss: +371 63232054, e - pasts: roja@roja.lv

Rojā

APSTIPRINĀTS
ar Rojas novada domes
2018.gada 18.septembrī
sēdes lēmumu Nr.142 (protokols Nr.9)

Rojas novada pašvaldības dzīvojamo māju privatizācijas komisiju nolikums

I. Vispārīgie jautājumi

1. Rojas novada pašvaldības dzīvojamo māju privatizācijas komisija (tālāk tekstā - "komisija") ir ar Rojas novada domes lēmumu iecelta pašvaldības institūcija likuma "Par valsts un pašvaldību dzīvojamo māju privatizāciju" izpildei. Komisijas sastāvā iekļaujams Valsts zemes dienesta pārstāvis.
2. Komisija darbībā ievēro Satversmi, likumus, Ministru kabineta izdotos tiesību aktus, pašvaldības domes lēmumus un šo nolikumu.
3. Komisija savus uzdevumus veic patstāvīgi, kā arī sadarbībā ar citām valsts un pašvaldību institūcijām un iestādēm.

II. Komisijas pienākumi

4. Komisijai ir šādi pienākumi:
 - 4.1. organizēt attiecīgajā teritorijā esošo pašvaldību dzīvojamo māju privatizāciju:
 - 4.1.1. apzināt attiecīgajā teritorijā privatizācijai pakļautās dzīvojamās mājas un iesniegt pašvaldības domē priekšlikumus par dzīvojamo māju privatizācijas secību;
 - 4.1.2. sagatavot priekšlikumus par mājas apsaimniekošanai nepieciešamo zemes platību, apzināt zemes īpašumattiecības un noteikt zemes izmantošanas turpmākās iespējas (zeme ir pārdodama vai nomājama);
 - 4.1.3. noteikt privatizācijas objekta vērtību un pirkuma maksu saskaņā ar Ministru kabineta noteikumiem;
 - 4.1.4. sagatavot dzīvojamo māju (to daļu), nedzīvojamo telpu un mākslinieku darbnīcu privatizācijai nepieciešamos dokumentus;
 - 4.1.5. izziņot privatizāciju (rakstiski informēt īrniekus, nomniekus un zemes īpašniekus, kā arī publiski iepazīstināt visus potenciālos privatizācijas pretendentes ar objekta privatizācijas noteikumiem);
 - 4.1.6. organizēt izsoles;

- 4.1.7. regulāri publicēt informāciju par objektiem, kuri pakļaujami privatizācijai, bet uz kuriem privatizācijas pretendenti nav pieteikušies;
- 4.1.8. pieņemt lēmumu par pirkuma līguma slēgšanu un noslēgt pirkuma līgumu;
- 4.1.9. pēc pašvaldības domes lēmuma privatizēt no valsts īpašuma pārņemto dzīvojamo fondu;
- 4.1.10. nodot daudzdzīvokļu mājās esošos dzīvokļus, mākslinieku darbnīcas un neapdzīvojamās telpas īpašumā līdz dzīvojamās mājas privatizācijai;
- 4.2. vadīt privatizācijas procesu attiecīgās pašvaldības teritorijā:
 - 4.2.1. informēt iedzīvotājus par tiesību aktiem, kas saistīti ar dzīvojamo māju privatizāciju, kā arī par grozījumiem tajos;
 - 4.2.2. atbildēt uz iedzīvotāju vēstulēm (iesniegumiem un sūdzībām);
 - 4.2.3. izskaidrot dzīvojamo māju (to daļu) īpašniekiem un zem tām esošās zemes īpašniekiem viņu tiesības un pienākumus;
 - 4.2.4. aizstāvēt savu viedokli pašvaldības domes sēdēs;
- 4.3. apkopot informāciju par privatizācijas norisi:
 - 4.3.1. veikt privatizējamās dzīvojamās mājas dzīvojamā un nedzīvojamā fonda īpašumpiederības uzskaiti;
 - 4.3.2. kontrolēt mājas kopīpašuma pārvaldes organizāciju veidošanu vai apsaimniekošanas līgumu slēgšanu;
 - 4.3.3. apkopot informāciju un kontrolēt maksājumus par privatizējamo fondu;
 - 4.3.4. reizi ceturksnī sniegt valsts akciju sabiedrībai "Privatizācijas aģentūra" pārskatu par privatizācijas norisi.

III. Komisijas tiesības

5. Komisijai ir tiesības:
 - 5.1. saņemt dzīvojamo māju privatizācijai nepieciešamo informāciju no pašvaldību un valsts institūcijām, kā arī uzņēmumiem (uzņēmēj sabiedrībām);
 - 5.2. apmeklēt privatizācijas objektus un iepazīties ar to tehnisko stāvokli;
 - 5.3. iepazīties ar noslēgtajiem īres un nomas līgumiem privatizējamajās dzīvojamajās mājās;
 - 5.4. precizēt nedzīvojamo telpu (ieskaitot mākslinieku darbnīcas) piederību, to izmantošanu un privatizācijas kārtību;
 - 5.5. slēgt līgumus ar Valsts zemes dienestu, uzņēmumiem (uzņēmēj sabiedrībām) un privātpersonām par dzīvojamo māju privatizācijas tehnisko nodrošināšanu;
 - 5.6. izmantot dzīvojamo māju privatizācijas finansēšanai un dzīvojamo māju uzturēšanai to privatizācijas procesa laikā, kā arī apsaimniekošanas organizēšanai pēc dzīvojamo māju privatizācijas 60 procentus no līdzekļiem, kas iegūti, privatizējot valsts un pašvaldību dzīvojamās mājas, un ieskaitīti pašvaldības īpašuma privatizācijas fondā kā nodalīta šī fonda sastāvdaļa;
 - 5.7. piedalīties pašvaldības domes sēdēs un aizstāvēt tajās savu viedokli par dzīvojamo māju privatizācijas lēmuma projektu;
 - 5.8. ar attiecīgu pašvaldības domes pilnvarojumu pārstāvēt tās intereses tiesā un citās valsts vai pašvaldību institūcijās;
 - 5.9. apliecināt privatizācijas pretendentu savstarpējās vienošanās par privatizācijas objektu un privatizācijas kārtību.

IV. Komisijas struktūra un darbība

6. Komisiju piecu locekļu sastāvā un tās priekšsēdētāju ieceļ Rojas novada pašvaldības dome.
7. Komisija darbu veic koleģiāli. Tā ir tiesīga pieņemt lēmumus, ja komisijas sēdē piedalās ne mazāk kā puse komisijas locekļu.
8. Komisija pieņem lēmumus ar komisijas locekļu balsu vairākumu, atklāti balsojot. Ja ir vienāds balsu skaits, izšķirīgā ir komisijas priekšsēdētāja (viņa prombūtnē — komisijas priekšsēdētāja vietnieka) balss.
9. Komisijas sēdes tiek protokolētas. Ja rodas domstarpības par komisijas lēmuma saturu vai tā izpildes kārtību, lēmums ir spēkā tādā formulējumā, kādā tas fiksēts sēdes protokolā. Komisijas loceklim, kurš nepiekrīt komisijas lēmumam, ir tiesības rakstiski pievienot protokolam savu viedokli. Protokolu paraksta visi komisijas locekļi.
10. Komisijas locekļu funkcijas un pienākumu sadali savas kompetences ietvaros komisija nosaka patstāvīgi.
11. Komisijas priekšsēdētājs (viņa prombūtnē — komisijas priekšsēdētāja vietnieks) ir tiesīgs ar vienpersonisku lēmumu apturēt komisijas lēmuma izpildi, nekavējoties paziņojot par to komisijas locekļiem un attiecīgā lēmuma tiešajiem izpildītājiem, ja viņš var pamatot, ka attiecīgais komisijas lēmums nav likumīgs.
12. Ja komisija nedēļas laikā pēc attiecīgā lēmuma apturēšanas to atkārtoti izskatījusi pēc būtības un atzinusi, ka komisijas priekšsēdētāja lēmums nav likumīgs, tā pieņem atkārtotu lēmumu.

V. Komisijas darba pārraudzība

13. Komisijas darbu pārrauga pašvaldības dome, kurai ir tiesības kontrolēt un uzraudzīt tās ieceltās komisijas un komisijas priekšsēdētāja darbības likumību.
14. Pašvaldības domei ir tiesības:
 - 14.1. atcelt vai grozīt nelikumīgus komisijas lēmumus vai apturēt nelikumīgu komisijas darbību;
 - 14.2. atcelt komisiju vai tās priekšsēdētāju, ja atkārtoti netiek pildīti vai tiek pārkāpti likumi vai Ministru kabineta noteikumi.

VI. Komisijas finansējums

15. Komisijas darbība tiek finansēta no attiecīgās pašvaldības budžeta, valsts īpašuma privatizācijas fonda līdzekļiem un pašvaldības īpašuma privatizācijas fonda līdzekļiem.
16. Pēc attiecīgās pašvaldības pieprasījuma komisija iesniedz domei pārskatu par līdzekļu izlietojumu un privatizācijas finansēšanai nepieciešamo līdzekļu pamatotu aprēķinu.

Domes priekšsēdētāja

E.Kārkliņa



ROJAS NOVADA DOME

Reģistrācijas Nr. 90002644930

Zvejnieku iela 3, Roja, Rojas novads, Latvija, LV - 3264

Tālrunis: +371 63232050, fakss: +371 63232054, e - pasts: roja@roja.lv

LĒMUMS

(Protokols Nr.9, 2.punkts)

Rojā

18.09.2018.

Nr.143

Par fizisko personas datu drošību Rojas novada pašvaldības iestādēs un kapitālsabiedrībās

Lai izpildītu Eiropas Parlamenta un Padomes Regulu (ES) 2016/679 (2016. gada 27. aprīlis) par fizisku personu aizsardzību attiecībā uz personas datu apstrādi un šādu datu brīvu apriti, Fizisko personu datu apstrādes likumu, veiktus personas datu apstrādes atbilstības izvērtējumu un saņemtu konsultatīvu atbalstu veicamiem uzlabojumiem personas datu apstrādē un nodrošinātu personas datu aizsardzības sistēmas uzturēšanu, Rojas novada dome noslēdza līgumu Nr. RND/2018/L56 ar SIA "LATTELECOM", reģ. Nr. 40003052786, kura realizācijas gaitā novērtēti Rojas novada pašvaldības iestāžu un kapitālsabiedrību iekšējie normatīvie akti, kas saistīti ar fizisko personas datu apstrādi un aizsardzību, izvēles veidā veiktas intervijas ar darbiniekiem, kas apstrādā fizisko personu datus, veikti videonovērošanas objekta apmeklējumu un videonovērošanas noteikumu izstrāde, novadīti semināri pašvaldības iestāžu un struktūrvienību vadītājiem par fizisko personu datu aizsardzības prasībām, veikta datu aizsardzības noteikumu izstrāde, veikta darbinieku privātuma politikas izstrāde, izstrādāts datu apstrādes reģistrs, izveidotas iekšējās procedūras datu aizsardzības pārskatīšanai, ziņošanai, novēršanai un datu subjekta tiesību ievērošanai, sagatavots ziņojums par pašvaldības iestādēs un struktūrvienībās veikto datu apstrādi un konstatētajiem trūkumiem ar nepieciešamām rekomendācijām Vispārējās datu apstrādes regulas prasībām, izveidoti un papildināti iesniegumi, līgumi, veidlapas atbilstoši Regulas prasībām, veikts SIA „Rojas DzKU” datu plūsmu apkopojums un risku analīze, līgumu izvērtējums un atbilstoši regulas prasībām klauzulu izstrāde, datu aizsardzības noteikumu izstrāde, veikts pašvaldības tehniskās telpas novērtējums, veikts pašvaldības fizisko iekārtu darbības novērtējums, veikta pašvaldības operētājsistēmu darbības analīze, veikts pašvaldības korporatīva datortīkla darbības novērtējums, veikts pašvaldības lietotāju kontu pārvaldības novērtējums, veikts pašvaldības atbalsta sistēmu darbības novērtējums, veikta pašvaldības ārējo un iekšējo IP adresu ievainojamības diagnosticēšanu, sagatavots ziņojums par pašvaldības IT infrastruktūras darbību un drošību, klasificējot riskus un sniegtas nepilnību novēršanas rekomendācijas.

Lai nodrošinātu izstrādāto dokumentu apstiprināšanu un ieviešanu, Rojas novada domei nepieciešams lemt par uzdevumiem Rojas novada domes priekšsēdētājam, Rojas novada domes izpilddirektoram un SIA "Rojas DzKU" valdes priekšsēdētājam, Eiropas Parlamenta un

Padomes Regulu (ES) 2016/679 (2016. gada 27. aprīlis) par fizisku personu aizsardzību attiecībā uz personas datu apstrādi un šādu datu brīvu apriti, Fizisko personu datu apstrādes likuma izpildes nodrošināšanā.

Pamatojoties uz Eiropas Parlamenta un Padomes Regulu (ES) 2016/679 (2016. gada 27. aprīlis) par fizisku personu aizsardzību attiecībā uz personas datu apstrādi un šādu datu brīvu apriti, Fizisko personu datu apstrādes likumu, likuma "Par pašvaldībām" 21.panta pirmās daļas 27) punktu,

Rojas novada dome nolemj:

1. Uzdot Rojas novada domes priekšsēdētājam Evai Kārkliņai un Rojas novada domes izpilddirektoram Jānim Pūcem, savu kompetenču ietvaros, nodrošināt līguma Nr. RND/2018/L56 ar SIA "LATTELECOM", reģistrācijas Nr. 40003052786, izpildes rezultātā izstrādāto iekšējo normatīvo aktu, politiku un citu dokumentu apstiprināšanu fizisko personas datu aizsardzības nodrošināšanai.

2. SIA "Rojas DzKU", reģistrācijas Nr.49003000396, kurā Rojas novada domei pieder 100% kapitāla daļu, valdes priekšsēdētājam Jānim Podniekam, nodrošināt Rojas novada domes līguma Nr. RND/2018/L56 ar SIA "LATTELECOM", reģistrācijas Nr. 40003052786, izpildes rezultātā izstrādāto iekšējo normatīvo aktu, politiku un citu dokumentu par fizisko personu datu aizsardzību dokumentu apstiprināšanu.

Domes priekšsēdētāja

E.Kārkliņa



ROJAS NOVADA DOME

Reģistrācijas Nr. 90002644930

Zvejnieku iela 3, Roja, Rojas novads, Latvija, LV - 3264

Tālrunis: +371 63232050, fakss: +371 63232054, e - pasts: roja@roja.lv

LĒMUMS

(Protokols Nr.9, 5.punkts)

Rojā

18.09.2018.

Nr.146

Par adreses saglabāšanu nekustamajam īpašumam “Jūrasputni”, Kaltene, Rojas novads

Rojas novada dome saņēmusi Valsts zemes dienesta Adrešu reģistra (turpmāk tekstā – Dienests) elektronisko vēstuli, kurā Dienests lūdz pašvaldību saglabāt esošo adresi zemes vienībai ar kadastra apzīmējumu 8882 009 0707 – “Jūrasputni”, Kaltene, Rojas novads, LV – 3264.

Izvērtējot lietderības apsvērumus lēmuma pieņemšanā, pamatojoties uz 2015. gada 8. decembra Ministru kabineta noteikumiem Nr. 698 „Adresācijas noteikumi” 2. punkta 2.8 apakšpunktu, 8.1 un 8.2. punktu, 9. punktu, 15. punktu, Latvijas Republikas likuma “Par pašvaldībām” 21. panta pirmās daļas 20. punktu, Administratīvā procesa likuma 67. panta piekto daļu, 84. pantu,

Rojas novada dome nolemj:

1. Saglabāt adresi zemes vienībai ar kadastra apzīmējumu 8882 009 0707 – “Jūrasputni”, Kaltene, Rojas novads, LV – 3264.

2. Lēmumu piecu dienu laikā pēc tā parakstīšanas nosūtīt Valsts zemes dienestam, Kurzemes reģionālajai nodaļai elektroniski parakstīta dokumenta veidā uz kac.liepaja@vzd.gov.lv.

3. Lēmumu var pārsūdzēt viena mēneša laikā no tā spēkā stāšanās brīža Administratīvās rajona tiesas Liepājas tiesu namā (pasta adrese – Lielajā ielā 4, Liepāja, LV – 3401).

Domes priekšsēdētāja

E.Kārkliņa



ROJAS NOVADA DOME

Reģistrācijas Nr. 90002644930

Zvejnieku iela 3, Roja, Rojas novads, Latvija, LV - 3264

Tālrunis: +371 63232050, fakss: +371 63232054, e - pasts: roja@roja.lv

LĒMUMS

(Protokols Nr.9, 6.punkts)

Rojā

18.09.2018.

Nr.147

Par ceļa servitūta tiesības nodibināšanu nekustamajam īpašumam “Jūrenvalki”

Rojas novada dome saņēmusi AS “Latvijas valsts meži” (turpmāk – LVM) elektronisko vēstuli, kurā LVM lūdz pašvaldību pieņemt lēmumu slēgt ceļa servitūta līgumu ceļa servitūta tiesības nodibināšanai pašvaldības īpašumā esošajam nekustamajam īpašumam “Jūrenvalki”, Rojas novadā (kadastra Nr.8882 005 0001) zemes vienībai ar kadastra apzīmējumu 8882 005 0116. Plānotā ceļa servitūta teritorijas garums ir ~ 35 m, platums - 14 m, servitūta platība – 0,05 ha.

Rojas novada dome konstatē:

LVM veic valstij piederošā meža īpašuma apsaimniekošanu, tajā skaitā - meža autoceļu (infrastruktūras) uzturēšanu, rekonstrukciju un būvniecību.

Lai apsaimniekotu LVM valdījumā esošā īpašuma “Valsts mežs Lube”, kadastra Nr. 8874 002 0088, zemes vienību ar kadastra apzīmējumu 8874 003 0012, Lubes pagastā Talsu novadā, LVM ir izbūvējusi meža autoceļu “Vēžu dambis”, kurš līdz ar LVM īpašuma robežu pāriet pašvaldības autoceļā Planči-Dižmeži (kadastra Nr.88820050172). Lai nenoslogotu pašvaldības autoceļu Planči-Dižmeži un racionāli varētu izmantot LVM meža autoceļus, Vēžu dambja galā būtu nepieciešams izveidot apgriešanās laukumu smagajam transportam. Plānoto meža autoceļa apgriešanās laukumu visracionālāk būtu izvietot uz pašvaldībai piederošā nekustamā īpašuma “Jūrenvalki”, Rojas novadā (kadastra Nr.88820050001) zemes vienības ar kadastra apzīmējumu 88820050116 (skatīt pielikumu).

Lai LVM varētu pilnvērtīgi īstenot savu saimniecisko darbību – meža apsaimniekošanu, kā arī veiktu meža autoceļa būvniecības vai rekonstrukcijas darbus, ieguldot uzņēmuma līdzekļus ceļa posma būvniecībai un uzturēšanai, kas šķērso pašvaldības īpašumā esošo nekustamo īpašumu, ir nepieciešams noslēgt ceļa servitūta līgumu par labu LVM.

Rojas novada dome nolemj:

1. Noslēgt ceļa servitūta līgumu ceļa servitūta tiesības nodibināšanai pašvaldības īpašumā esošajam nekustamajam īpašumam “Jūrenvalki”, Rojas novadā (kadastra Nr.8882 005 0001) zemes vienībai ar kadastra apzīmējumu 8882 005 0116 (pievienots – pielikums Nr.2).

2. Lēmumu piecu dienu laikā pēc tā parakstīšanas nosūtīt LVM Nekustamo īpašumu pārvaldes Zemes lietojuma speciālistei Ziemeļkurzemes reģionā Solvitai Vieško uz e-pastu: s.viesko@lvm.lv.

3. Lēmumu var pārsūdzēt viena mēneša laikā no tā spēkā stāšanās brīža Administratīvās rajona tiesas Liepājas tiesu namā (pasta adrese – Lielajā ielā 4, Liepāja, LV – 3401).

Domes priekšsēdētāja

E.Kārklīņa

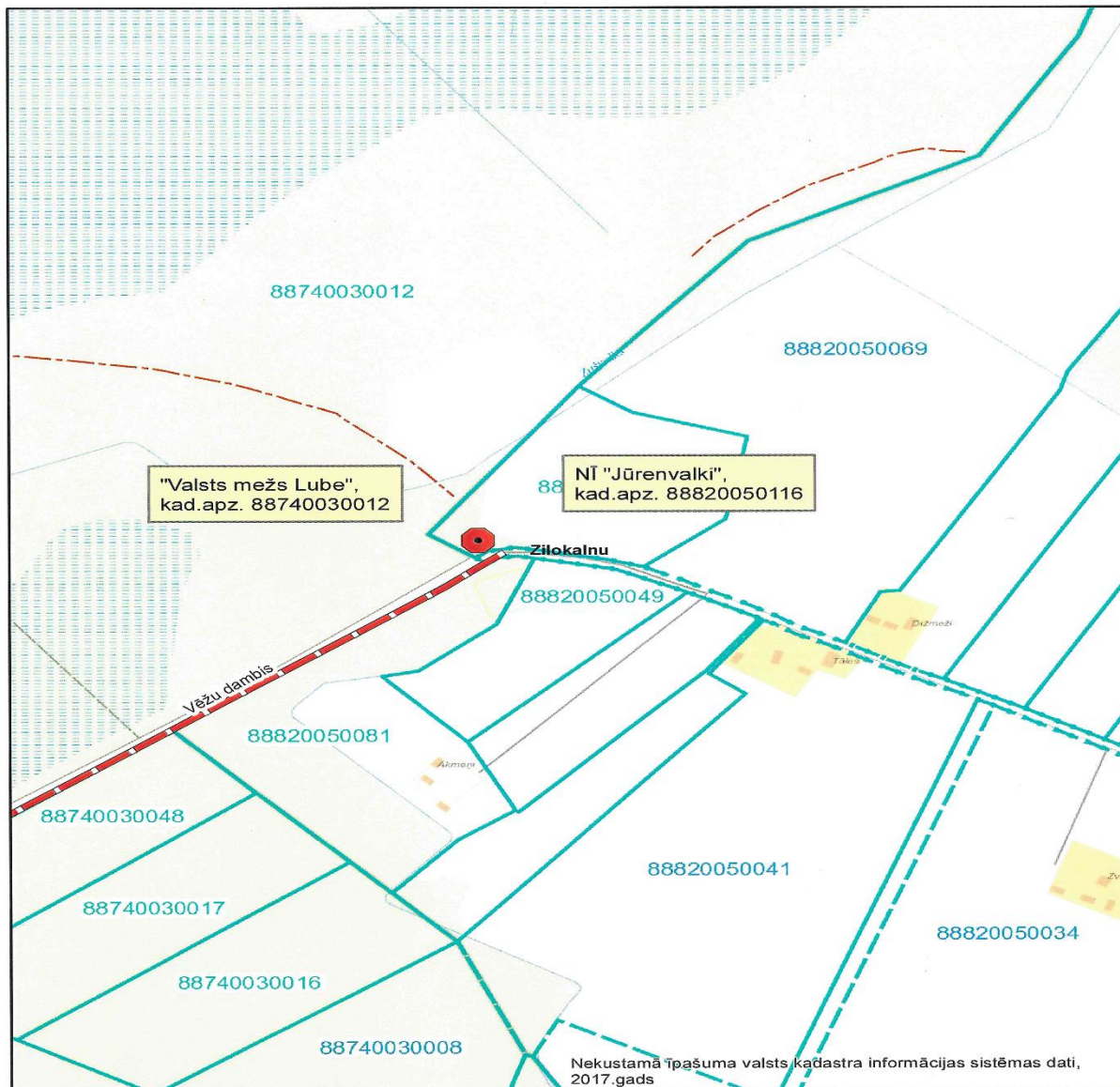
2.PIELIKUMS
Rojas novada domes 18.09.2018. lēmumam Nr.147
„Par ceļa servitūta tiesības nodibināšanu nekustamajam īpašumam “Jūrenvalki””



Servitūta teritorijas
izvietojuma shēma



Mērogs 1:5 000



Domes priekšsēdētāja

E.Kārklīņa



ROJAS NOVADA DOME

Reģistrācijas Nr. 90002644930

Zvejnieku iela 3, Roja, Rojas novads, Latvija, LV - 3264

Tālrunis: +371 63232050, fakss: +371 63232054, e - pasts: roja@roja.lv

LĒMUMS

(Protokols Nr.9, 7.punkts)

Rojā

18.09.2018.

Nr.148

Par adreses piešķiršanu nekustamajam īpašumam “Tomari”, Ģipka, Rojas novads

Rojas novada dome saņēmusi [...] iesniegumu (reģistrēts 03.09.2018. Nr.3-9/555), kurā lūdz pašvaldību piešķirt adresi zemes vienībai ar kadastra apzīmējumu 8882 004 0317 – “Tomari”, Ģipka, Rojas novads, LV – 3264.

Izvērtējot lietderības apsvērumus lēmuma pieņemšanā, pamatojoties uz 2015. gada 8. decembra Ministru kabineta noteikumiem Nr. 698 „Adresācijas noteikumi” 2. punkta 2.8 apakšpunktu, 8.1 un 8.2. punktu, 9. punktu, 15. punktu, Latvijas Republikas likuma “Par pašvaldībām” 21. panta pirmās daļas 20. punktu, Administratīvā procesa likuma 67. panta piekto daļu, 84. pantu,

Rojas novada dome nolemj:

1. Piešķirt adresi zemes vienībai ar kadastra apzīmējumu 8882 004 0317 – “Tomari”, Ģipka, Rojas novads, LV – 3264.
2. Lēmumu piecu dienu laikā pēc tā parakstīšanas nosūtīt Valsts zemes dienestam, Kurzemes reģionālajai nodaļai elektroniski parakstīta dokumenta veidā uz kac.liepaja@vzd.gov.lv.
3. Lēmumu var pārsūdzēt viena mēneša laikā no tā spēkā stāšanās brīža Administratīvās rajona tiesas Liepājas tiesu namā (pasta adrese – Lielajā ielā 4, Liepāja, LV – 3401).

Domes priekšsēdētāja

E.Kārklīņa



ROJAS NOVADA DOME

Reģistrācijas Nr. 90002644930

Zvejnieku iela 3, Roja, Rojas novads, Latvija, LV - 3264

Tālrunis: +371 63232050, fakss: +371 63232054, e - pasts: roja@roja.lv

LĒMUMS

(Protokols Nr.9, 8.punkts)

Rojā

18.09.2018.

Nr.149

Par zemes ierīcības projekta apstiprināšanu nekustamajam īpašumam „Saulstari”, Melnsils, Rojas novads

Rojas novada pašvaldībā iesniegts apstiprināšanai zemes ierīkotājas Janas Brices (sertifikāta Nr.BA613) izstrādātais zemes ierīcības projekts nekustamajam īpašumam „Saulstari”, Melnsils, Rojas novads.

Rojas novada dome konstatē:

1. Zemes ierīcības projekta izstrāde uzsākta, pamatojoties uz Rojas novada domes 2018.gada 15.maija sēdes lēmumu Nr. 87, (protokols Nr. 5., 14. punkts) „Par zemes ierīcības projekta izstrādes uzsākšanu nekustamajam īpašumam „Saulstari”, Melnsils, Rojas novads”.

2. Zemes ierīcības projekts, izstrādāts nekustamam īpašumam „Saulstari”, Melnsils, Rojas novads ar kadastra Nr.8882 002 0071 zemes vienībai ar kadastra apzīmējumu 8882 002 0071 kopplatība 0,5950 ha, sadalīšanai divos atsevišķos īpašumos.

3. Nekustamā īpašuma “Saulstari”, Melnsils, Rojas novads, kadastra Nr.8882 002 0071 zemes vienībai ar kadastra pazīmējumu 8882 002 0071 esošais nekustamā īpašuma lietošanas mērķis ir – „Zeme, uz kuras galvenā saimnieciskā darbība ir lauksaimniecība” (NĪLM – kods 0101) un „Individuālo dzīvojamo māju apbūves zeme” (NĪLM – kods 0601), kas atbilst zemes eksplikācijai un faktiskajiem zemes lietošanas mērķiem, kuri:

Zemes vienībai (īpašumam) zemes ierīcības projektā Nr.1 ar kadastra apzīmējumu 8882 002 0307 kopplatībā 0,3881 ha, ir –

- „Individuālo dzīvojamo māju apbūves zeme” (NĪLM – kods 0601) 0,3881 ha platībā.

Zemes vienībai (īpašumam) zemes ierīcības projektā Nr.2 ar apzīmējumu 8882 002 0308 kopplatībā 0,2069 ha, ir –

- „Neapgūta individuālo dzīvojamo māju apbūves zeme” (NĪLM – kods 0600) 0,2069 ha platībā.

4. Sadalīt nekustamo īpašumu “Saulstari”, Melnsilā, Rojas novadā ar kadastra Nr. 8882 002 0071 zemes vienību ar kadastra apzīmējumu 8882 002 0071, atbilstoši zemes ierīcības projektam divās atsevišķās zemes vienībās un piešķirt tām sekojošus nosaukumus un adreses:

- Zemes vienībai (īpašumam) zemes ierīcības projektā Nr.1 ar kadastra apzīmējumu 8882 002 0307 saglabāt esošo nosaukumu un adresi: „Saulstari”, Melnsils, Rojas nov., LV - 3264;
- Zemes vienībai (īpašumam) zemes ierīcības projektā Nr.2 ar kadastra apzīmējumu 8882 002 0308 piešķirt jaunu nosaukumu un adresi: „Vēdas”, Melnsils, Rojas nov., LV - 3264.

Pamatojoties uz minēto, Administratīvo teritoriju un apdzīvoto vietu likuma 14.pantu “Ciemu un viensētu nosaukumi” un 15.pantu “Nosaukumu piešķiršanas nosacījumi”, Nekustamā īpašuma valsts kadastra likuma 9.pantu, Ministru kabineta 2016.gada 02.augusta noteikumu Nr. 505 „Zemes ierīcības projekta izstrādes noteikumi” 30. un 31. punktu, Ministru kabineta 20.06.2006. noteikumu Nr. 496 „Nekustamā īpašuma lietošanas mērķu klasifikācija un nekustamā īpašuma lietošanas mērķu noteikšanas un maiņas kārtība” 16.1., 17.2., 18. un 36. punktu, saskaņā ar Rojas novada domes 2018.gada 15.maija sēdes lēmumu Nr. 87, (protokols Nr. 5., 14. punkts) „Par zemes ierīcības projekta izstrādes uzsākšanu nekustamajam īpašumam „Saulstari”, Melnsils, Rojas novads”.

Rojas novada dome nolemj:

1. Apstiprināt zemes ierīcības projektu nekustamā īpašuma „Saulstari”, Melnsils, Rojas novads, (kadastra Nr.8882 002 0071) zemes vienībai ar kadastra apzīmējumu 8882 002 0071 sadalīšanai (pievienots – pielikums Nr.3).

2. Sadalīt nekustamā īpašuma „Saulstari”, Melnsils, Rojas novads, (kadastra Nr.8882 002 0071) zemes vienību ar kadastra apzīmējumu 8882 002 0071, atbilstoši zemes ierīcības projektam divās atsevišķās zemes vienībās un piešķirt/saglabāt tām sekojošus nosaukumus un adreses:

- Zemes vienībai (īpašumam) zemes ierīcības projektā Nr.1 ar kadastra apzīmējumu 8882 002 0307 saglabāt esošo nosaukumu un adresi: „Saulstari”, Melnsils, Rojas nov., LV - 3264;
- Zemes vienībai (īpašumam) zemes ierīcības projektā Nr.2 ar kadastra apzīmējumu 8882 002 0308 piešķirt jaunu nosaukumu un adresi: „Vēdas”, Melnsils, Rojas nov., LV - 3264.

3. Zemes vienībai (īpašumam) zemes ierīcības projektā Nr.1 ar kadastra apzīmējumu 8882 002 0307 kopplatībā 0,3881 ha, saglabāt esošo zemes lietošanas mērķi:

- „Individuālo dzīvojamo māju apbūves zeme” (NĪLM – kods 0601) 0,3881 ha platībā.

4. Zemes vienībai (īpašumam) zemes ierīcības projektā Nr.2 ar kadastra apzīmējumu 8882 002 0308 kopplatībā 0,2069 ha piešķirt zemes lietošanas mērķi:

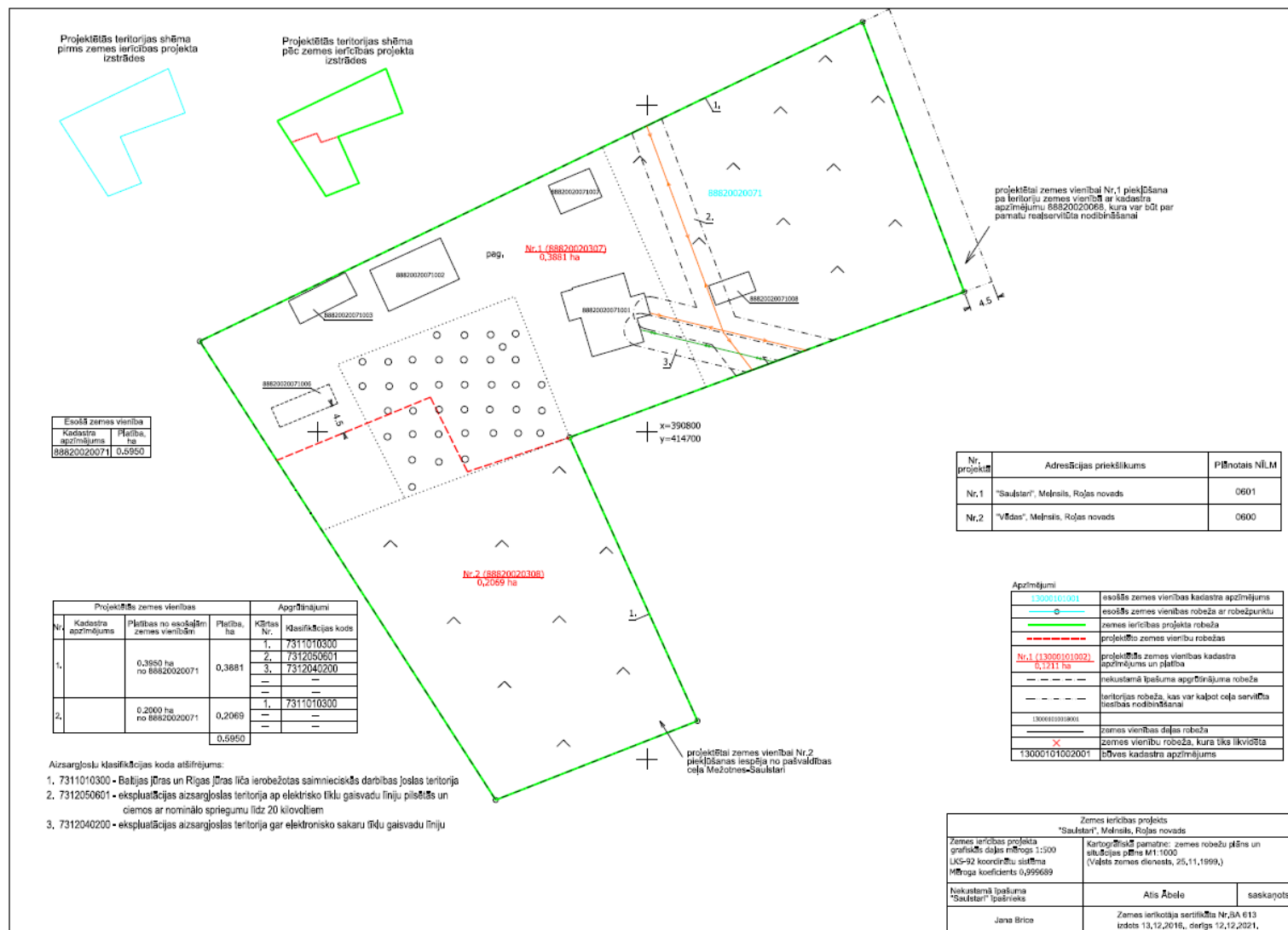
- „Neapgūta individuālo dzīvojamo māju apbūves zeme” (NĪLM – kods 0600) 0,2069 ha platībā.

5. Lēmumu piecu darbdienu laikā pēc tā parakstīšanas nosūtīt ar drošu elektronisko parakstu zemes ierīcības projekta izstrādātājam Janai Bricei uz e-pastu: jana.brice@yahoo.com.

6. Lēmumu var apstrīdēt viena mēneša laikā no tā spēkā stāšanās brīža Rojas novada domē, iesniedzot iesniegumu Rojas novada domē, Zvejnieku ielā 3, Rojā, Rojas nov., LV – 3264.

Domes priekšsēdētāja

E.Kārklīņa



Domes priekšsēdētāja

E.Kārklīņa



ROJAS NOVADA DOME

Reģistrācijas Nr. 90002644930

Zvejnieku iela 3, Roja, Rojas novads, Latvija, LV - 3264

Tālrunis: +371 63232050, fakss: +371 63232054, e - pasts: roja@roja.lv

LĒMUMS

(Protokols Nr.9, 9.punkts)

Rojā

18.09.2018.

Nr.150

Par zemes vienību atdalīšanu no nekustamā īpašuma „Mazķeizari”, Rojas novadā

Rojas novada domē saņemts [...] iesniegums, kurā lūgts atļaut no nekustamā īpašuma „Mazķeizari”, Rojas novadā (kadastra Nr. 8882 004 0179) atdalīt zemes vienību 0,7200 ha platībā ar kadastra apzīmējumu 8882 007 0438 un zemes vienību 1,0600 ha platībā ar kadastra apzīmējumu 8882 004 0315, piešķirot tām jaunu nosaukumu „Ķeizarkroņi”.

Rojas novada dome konstatē:

1. Nekustamais īpašums „Mazķeizari”, Rojas novadā (kadastra Nr. 8882 004 0179, kopplatība 1,9800 ha), sastāv no 3 (trim) zemes vienībām:

- 1) zemes vienība ar kadastra apzīmējumu 8882 007 0438 (platība 0,7200 ha);
- 2) zemes vienība ar kadastra apzīmējumu 8882 004 0315 (platība 1,0600 ha);
- 3) zemes vienība ar kadastra apzīmējumu 8882 007 0469 (platība 0,2000 ha).

2. Nekustamā īpašuma tiesiskie valdītāji [...].

3. Prasītāji vēlas sadalīt nekustamo īpašumu „Mazķeizari”, Rojas novadā (kadastra Nr. 8882 004 0179, kopplatība 1,9800 ha), no kopējā īpašuma atdalot zemes vienību 0,7200 ha platībā ar kadastra apzīmējumu 8882 007 0438 un zemes vienību 1,0600 ha platībā ar kadastra apzīmējumu 8882 004 0315, piešķirot tām jaunu nosaukumu „Ķeizarkroņi”, sadalīšanas mērķis: atdalīt un pēc tam atsavināt no līdzšinējā īpašuma zemes vienības ar kadastra apzīmējumiem 8882 007 0438 un 8882 004 0315.

4. Pēc Kadastra informācijas sistēmas datiem, nekustamā īpašuma 3 (trīs) zemes vienībām ar kadastra apzīmējumiem 8882 007 0438, 8882 004 0315 un 8882 007 0469 noteiktie zemes lietošanas mērķi atbilst zemes eksplikācijai un faktiskajiem zemes lietošanas mērķiem, tāpēc nav nepieciešams tos mainīt, saglabājot esošos zemes lietošanas mērķus:

- paliekošai zemes vienībai ar kadastra apzīmējumu 8882 007 0469, 0,2000 ha platībā saglabāt esošo zemes lietošanas mērķi:
„Zeme, uz kuras galvenā saimnieciskā darbība ir lauksaimniecība” (NĪLM – kods 0101) 0,2000 ha platībā;
- atdalāmajai zemes vienībai ar kadastra apzīmējumu 8882 007 0438, 0,7200 ha platībā saglabāt esošo zemes lietošanas mērķi:
„Zeme, uz kuras galvenā saimnieciskā darbība ir lauksaimniecība” (NĪLM – kods 0101) 0,7200 ha platībā;

- atdalāmajai zemes vienībai ar kadastra apzīmējumu 8882 004 0315, 1,0600 ha platībā saglabāt esošo zemes lietošanas mērķi:

„Zeme, uz kuras galvenā saimnieciskā darbība ir lauksaimniecība” (NĪLM – kods 0101) 1,0600 ha platībā;

5. Atdalāmās zemes vienība ar kadastra apzīmējumiem 8882 007 0438 (platība 0,7200 ha) un 8882 004 0315 (platība 1,0600) nav adresācijas objekti.

Izvērtējot novada domes rīcībā esošo informāciju par to, kādas ir nekustamā īpašuma “Mazķeizari”, Rojas novadā (kadastra Nr. 8882 004 0179) eksplikācijas un izvērtējot lietderības apsvērumus, pamatojoties uz likuma „Par pašvaldībām” 15. panta 13. punktu, kas nosaka pašvaldības autonomo funkciju – saskaņā ar attiecīgās pašvaldības teritorijas plānojumu noteikt zemes izmantošanas un apbūves kārtību, 21.panta pirmās daļas 23.punktu, „Administratīvā procesa likuma” 67.panta piekto daļu, 84.pantu, 86.panta pirmo daļu, „Nekustamā īpašuma valsts kadastra likuma” 9.panta pirmās daļas 1.punktu, Ministru kabineta 20.06.2006. noteikumu Nr.496 „Nekustamā īpašuma lietošanas mērķu klasifikācija un nekustamā īpašuma lietošanas mērķu noteikšanas un maiņas kārtība” punktiem 16., 17.2., 18. un 36. punktu, „Zemes ierīcības likuma” 8.pantu, „Administratīvo teritoriju un apdzīvoto vietu likuma” 14.pantu un Rojas novada teritorijas plānojumu,

Rojas novada dome nolemj:

1. Atļaut sadalīt nekustamo īpašumu “Mazķeizari”, Rojas novadā (kadastra Nr. 8882 004 0179, kopplatība 1,9800 ha), atdalot zemes vienību ar kadastra apzīmējumu 8882 007 0438 (0,7200 ha platībā) un zemes vienību ar kadastra apzīmējumu 8882 004 0315 (1,0600 ha platībā).

2. Atdalītajām zemes vienībām ar kadastra apzīmējumu 8882 007 0438 un ar kadastra apzīmējumu 8882 004 0315 piešķirt jaunu nosaukumu „Ķeizarkroņi”.

3. Atdalītajām zemes vienībām ar kadastra apzīmējumu 8882 007 0438 (0,7200 ha platībā) un ar kadastra apzīmējumu 8882 004 0315 (1,0600 ha platībā) saglabāt esošo zemes lietošanas mērķi „Zeme, uz kuras galvenā saimnieciskā darbība ir lauksaimniecība” (NĪLM – kods 0101).

4. Paliekošai zemes vienībai ar kadastra apzīmējumu 8882 007 0469, 0,2000 ha platībā saglabāt esošo zemes lietošanas mērķi „Zeme, uz kuras galvenā saimnieciskā darbība ir lauksaimniecība” (NĪLM – kods 0101).

5. Lēmumu piecu darbdienu laikā pēc tā parakstīšanas nosūtīt iesnieguma iesniedzējiem [..].

6. Lēmumu piecu darbdienu laikā pēc tā parakstīšanas nosūtīt Valsts zemes dienestam, Kurzemes reģionālajai nodaļai, Graudu ielā 27/29, Liepājā, LV-3401.

7. Lēmumu var pārsūdzēt viena mēneša laikā no tā spēkā stāšanās brīža Administratīvās rajona tiesas Liepājas tiesu namā, Lielajā ielā 4, Liepājā, LV – 3401.

Domes priekšsēdētāja

E.Kārkliņa



ROJAS NOVADA DOME

Reģistrācijas Nr. 90002644930

Zvejnieku iela 3, Roja, Rojas novads, Latvija, LV - 3264

Tālrunis: +371 63232050, fakss: +371 63232054, e - pasts: roja@roja.lv

LĒMUMS

(Protokols Nr.9, 10.punkts)

Rojā

18.09.2018.

Nr.151

Par zemes lietošanas mērķu maiņu nekustamā īpašumā „Krākšas”, Rojas novadā

Rojas novada dome noslēgusi administratīvo līgumu [...] par nekustamā īpašuma “Krākšas”, Rojas novadā tiesiskā strīda izbeigšanu Administratīvās rajona tiesas lietā Nr. A420313217, kurā puses apņemas un piekrīt mainīt zemes lietošanas mērķi 25.0000 ha platībā pēc pielikumā pievienotās shēmas, to nosakot „zeme, uz kuras galvenā saimnieciskā darbība ir lauksaimniecība” (NĪLM – kods 0101). Nekustamā īpašuma vienībām tiek saglabāti iepriekš noteiktie zemes lietošanas mērķi. Administratīvajā līgumā Rojas novada dome un [...] ir vienojušies, ka Rojas novada dome veic nekustamā īpašuma nodokļa pārrēķinu par 2018. gadu, ievērojot kadastrālo vērtību, kādu noteikts Valsts zemes dienesta kadastrālās vērtēšanas birojs nekustamam īpašumam “Krākšas”, Rojas novadā pēc lietošanas mērķu maiņas.

Iepriekš izdotsis Rojas novada domes 2013. gada 17. decembra lēmums Nr. 31.3. “Par zemes lietošanas mērķa maiņu un adreses piešķiršanu” un Rojas novada domes 2014. gada 18. marta lēmums Nr. 14.1. “Par zemes lietošanas mērķa precizēšanu nekustamam īpašumam “Krākšas”” ir jāatceļ, jo Rojas novada dome un [...] savstarpējo sarunu ceļā ir vienojušies, ka piekrīt mainīt nekustamā īpašuma daļā zemes lietošanas mērķi, jo tas neatbilst faktiskajam zemes izmantošanas mērķim. Tāpat, dome apņemas veikt nepieciešamos labojumus Teritorijas plānojumā 2019. gada laikā, lai tie atbilstu Administratīvā līguma Nr. RND/2018/L183 noteiktajiem zemes lietošanas mērķiem.

Rojas novada dome ir tiesīga izdot jaunu administratīvo aktu, kas atbilst Ministru kabineta noteikumu Nr. 496 2. punktam, nosakot zemes lietošanas mērķi atbilstošu teritorijas plānojumam un faktiskajai zemes eksplikācijai un lietošanas mērķim.

Zemes lietošanas mērķu maiņu atbilstoši „Nekustamā īpašuma valsts kadastru likuma” 9. panta trešajai daļai regulē Ministru kabineta noteikumi Nr. 496 „Nekustamā īpašuma lietošanas mērķu klasifikācija un nekustamā īpašuma lietošanas mērķu noteikšanas un maiņas kārtība”. Atbilstoši minēto noteikumu 2. punktam nekustamā īpašuma lietošanas mērķi nosaka atbilstoši detālplānojumam, vietējās pašvaldības teritorijas plānojumam vai normatīvajos aktos noteiktajā kārtībā uzsāktai zemes vai būves pašreizējai izmantošanai kadastrālās vērtēšanas vajadzībām.

Rojas novada pašvaldība administratīvā akta pieņemšanas gaitā ir izvērtējusi tā pieņemšanas lietderības apsvērumus, saskaņā ar Administratīvā procesa likuma 65. un 66. pantu, secinot, ka:

- Šāds noregulējums nepieciešams, jo dati par zemes lietošanas mērķi tiek izmantoti nekustamā īpašuma nodokļa administrēšanai. Nekustamā īpašuma nodokli saskaņā ar likuma „Par nekustamā īpašuma nodokli” 8. panta pirmo daļu nekustamā īpašuma īpašnieks iemaksā tās pašvaldības budžetā, kuras administratīvajā teritorijā atrodas nekustamais īpašums. Atbilstoši minētajam likumam, nodokli administrē attiecīgā pašvaldība. Likumā ir noteiktas konkrētas likmes, saskaņā ar kurām nodoklis tiek aprēķināts, savukārt 9. panta pirmajā daļā tiešā tekstā noteikts, ka nekustamā īpašuma īpašnieka pienākums ir nodokli nomaksāt laikus un pilnā apmērā. Nodokļu nomaksa ir visas sabiedrības leģitīma interese, tie ir finanšu līdzekļi, kuri paredzēti izlietošanai tieši sabiedrības kopīgajām vajadzībām.
- Likumdevējs ir noteicis skaidru kārtību, kādā zemes lietošanas mērķis nosakāms, tādēļ atkāpe no šādas kārtības nav iespējama.
- Citāda šī mērķa sasniegšana nav iespējama.

Izvērtējot novada domes rīcībā esošo informāciju par to, kādi ir nekustamā īpašuma „Krākšas”, Rojas novadā (kadastra Nr. 8882 008 0361) zemes vienībai ar kadastra apzīmējumu 8882 008 0731, zemes lietošanas veidi un lietderības apsvērumi lēmuma pieņemšanai, pamatojoties uz Latvijas Republikas likuma “Par pašvaldībām” 15. panta pirmās daļas 13. punktu, kas nosaka pašvaldības autonomo funkciju – saskaņā ar attiecīgās pašvaldības teritorijas plānojumu noteikt zemes izmantošanas un apbūves kārtību, 21. panta pirmās daļas punktu 23), likuma “Par nodokļiem un nodevām” 25. panta punktu 3), Administratīvā procesa likuma 67. panta piekto daļu, 84. pantu, 86. panta otrās daļas 3. punktu, 282. panta 7.punktu, „Nekustamā īpašuma valsts kadastra likuma” 9. panta pirmās daļas 1. punktu, Latvijas Republikas Ministru kabineta 2006. gada 20. jūnija noteikumu Nr. 496 „Nekustamā īpašuma lietošanas mērķu klasifikācija un nekustamā īpašuma lietošanas mērķu noteikšanas un maiņas kārtība” punktiem 2. un 18., uz administratīvo līgumu Nr. RND/2018/L183 par tiesiskā strīda izbeigšanu administratīvajā lietā Nr. A420313217,

Rojas novada dome nolemj:

1. Atcelt Rojas novada domes 2013. gada 17. decembra lēmumu Nr. 31.3. “Par zemes lietošanas mērķa maiņu un adreses piešķiršanu” un Rojas novada domes 2014. gada 18. marta lēmumu Nr. 14.1. “Par zemes lietošanas mērķa precizēšanu nekustamam īpašumam “Krākšas””.

2. Noteikt ar 2018. gada 1. janvāri nekustamā īpašuma „Krākšas”, Rojas novadā (kadastra Nr. 8882 008 0361) zemes vienībai ar kadastra apzīmējumu 8882 008 0731 (kopplatība 66.4423 ha) (pievienots – pielikums Nr.4), zemes lietošanas mērķus:

- „zeme, uz kuras galvenā saimnieciskā darbība ir lauksaimniecība” (NĪLM – kods 0101) 25.0000 ha platībā, kas sastāv no sekojošiem zemes izmantošanas veidiem:
 - ganības – 23.7756 ha,
 - augļu dārzi – 1.2244 ha,
- “zeme, uz kuras galvenā saimnieciskā darbība ir mežsaimniecība” (NĪLM – kods 0201) 34.0734 ha platībā, kas sastāv no sekojošiem zemes izmantošanas veida:
 - mežsaimniecībā izmantojamā zeme, mežs – 34.0734 ha,
- “transporta līdzekļu garāžu apbūves zeme” (NĪLM – kods 1104) 0.8914 ha, kas sastāv no sekojošiem zemes izmantošanas veidiem:

- zeme zem ceļiem – 0.4409 ha,
- zem ēkām un pagalmiem – 0.4505 ha,
- “komercdarbības objektu apbūves zeme” (NĪLM – kods 0801) 6.4775 ha platībā, kas sastāv no sekojošiem zemes izmantošanas veidiem:
 - zeme zem ēkām un pagalmiem – 1.7476 ha;
 - pļavas – 2.5717 ha,
 - zem ūdens – 1.4115 ha,
 - augļu dārzi – 0.1816 ha,
 - citas zemes – 0.5651 ha.

3. Pārreķināt nekustamā īpašuma nodokli nekustamam īpašuma “Krākšas”, Rojas novadā, zemei ar 2018. gada 1. janvāri, pārreķināt par nekustamā īpašuma “Krākšas”, Rojas novadā zemi aprēķinātās nekustamā īpašuma nodokļa nokavējuma naudas summu no tās izslēdzot no 2018.gada 1.janvāra, līdz šī lēmuma izpildes dienai, par nekustamā īpašuma “Krākšas”, Rojas novadā zemi aprēķinātās nekustamā īpašuma nodokļa nokavējuma naudas.

4. Lēmumu piecu dienu laikā pēc tā parakstīšanas nosūtīt [..].

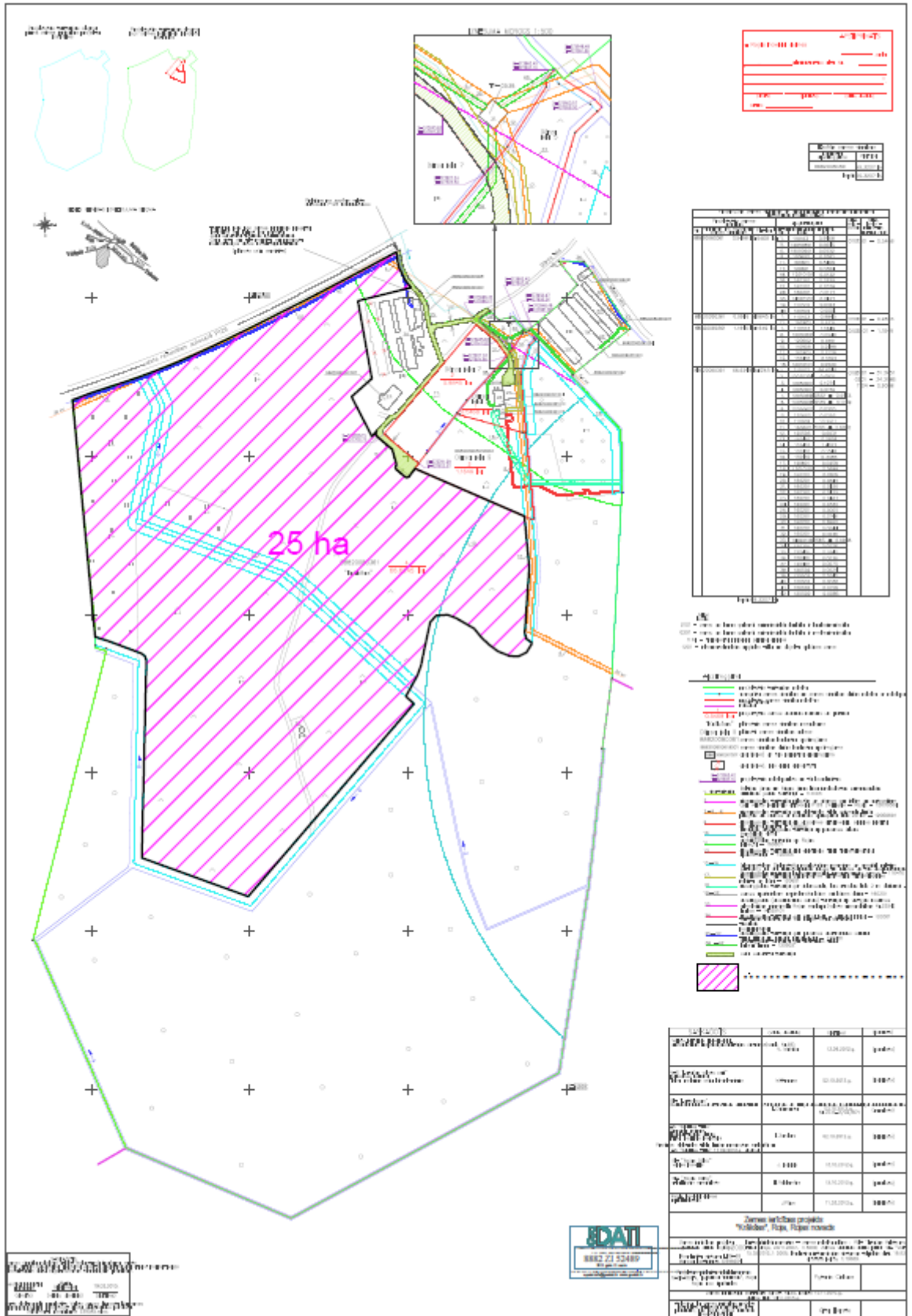
5. Lēmumu nosūtīt Valsts zemes dienestam, izmantojot vienoto pašvaldību informācijas sistēmas NINO moduli “Lietošanas mērķu datu informācijas apmaiņa starp NĪVKIS un pašvaldību”.

6. Lēmumu var pārsūdzēt viena mēneša laikā no tā spēkā stāšanās brīža Administratīvās rajona tiesas Liepājas tiesu namā (pasta adrese – Lielajā ielā 4, Liepāja, LV – 3401).

Domes priekšsēdētāja

E.Kārklīņa

4.PIELIKUMS
 Rojas novada domes 18.09.2018. lēmumam Nr.151
 „Par zemes lietošanas mērķu maiņu nekustamā īpašumā „Krākšas”, Rojas novadā”



Domes priekšsēdētāja

E.Kārklīņa



ROJAS NOVADA DOME

Reģistrācijas Nr. 90002644930

Zvejnieku iela 3, Roja, Rojas novads, Latvija, LV - 3264

Tālrunis: +371 63232050, fakss: +371 63232054, e - pasts: roja@roja.lv

LĒMUMS

(Protokols Nr.9, 11.punkts)

Rojā

18.09.2018.

Nr.152

Par zemes lietošanas mērķu maiņu nekustamā īpašumā “Birzgaļi”, Ģipkā, Rojas novadā

Rojas novada dome saņēmusi [...] iesniegumu par piekrišanas sniegšanu zemesgabala “Birzgaļi”, Ģipkā, Rojas novadā, kadastra Nr. 8882 004 0285 iegūšanai īpašumā, kurā norādīts, ka īpašuma turpmākais izmantošanas veids būs individuālās savrupmājas apbūve (NĪLM - kods 0601), tāpēc īpašumam nepieciešams mainīt zemes lietošanas mērķi.

Rojas novada dome konstatē:

1. Nekustamais īpašums “Birzgaļi”, Ģipkā, Rojas novadā (kadastra Nr. 8882 004 0285), sastāv no vienas zemes vienības ar kadastra apzīmējumu 8882 004 0285 (kopplatība 5.2000 ha). Uz zemes vienības neatrodas ēkas (būves).

2. Nekustamais īpašums pieder [...].

3. Pēc kadastra informācijas sistēmas datiem, nekustamā īpašuma “Birzgaļi”, Ģipkā, Rojas novadā (kadastra Nr. 8882 004 0285) zemes vienībai ar kadastra apzīmējumu 8882 004 0285, noteikti sekojoši zemes lietošanas mērķi: „zeme, uz kuras galvenā saimnieciskā darbība ir lauksaimniecība” (NĪLM – kods 0101) 5.0000 ha platībā un “neapgūta individuālo dzīvojamo māju apbūves zeme” (NĪLM – kods 0601) 0.2000 ha platībā, kas neatbilst zemes eksplikācijai un faktiskajiem zemes lietošanas mērķiem, kā arī Rojas novada teritorijas plānojumam, tāpēc tas jāmaina, nosakot sekojošu zemes lietošanas mērķi:

- “neapgūta individuālo dzīvojamo māju apbūves zeme” (NĪLM – kods 0600) 5.2000 ha platībā, kas sastāv no zemes lietošanas veidiem:

- krūmāji – 0.2000 ha,
- tīrumi – 4.6000 ha,
- zem ūdens – 0.3000 ha,
- zem ceļiem – 0.1000 ha.

4. Iepriekš izdotsais 16.08.2016. Rojas novada domes lēmums Nr. 177 (protokols Nr. 9) “Par zemes lietošanas mērķa maiņu nekustamā īpašumā “Birzgaļi”, Rojas novadā” ir jāatceļ, jo tas noteiktie zemes lietošanas mērķi neatbilst zemes eksplikācijai un faktiskajiem zemes lietošanas mērķiem.

5. Rojas novada dome ir tiesīga izdot jaunu administratīvo aktu, kas atbilst Ministru kabineta noteikumu Nr. 496 2. punktam, nosakot zemes lietošanas mērķi atbilstošu teritorijas plānojumam un faktiskajai zemes eksplikācijai un lietošanas mērķim.

Zemes lietošanas mērķu maiņu atbilstoši „Nekustamā īpašuma valsts kadastru likuma” 9. panta trešajai daļai regulē Ministru kabineta noteikumi Nr. 496 „Nekustamā īpašuma lietošanas mērķu klasifikācija un nekustamā īpašuma lietošanas mērķu noteikšanas un maiņas kārtība”. Atbilstoši minēto noteikumu 2. punktam nekustamā īpašuma lietošanas mērķi nosaka atbilstoši detālplānojumam, vietējās pašvaldības teritorijas plānojumam vai normatīvajos aktos noteiktajā kārtībā uzsāktai zemes vai būves pašreizējai izmantošanai kadastrālās vērtēšanas vajadzībām. Saskaņā ar Nekustamā īpašuma nodokļa administrēšanas sistēmas datiem, aprēķinot nekustamā īpašuma nodokli īpašuma “Birzgaļi”, Ģipkā, Rojas novadā (kadastra Nr. 8882 004 0285) zemes vienībai ar kadastra apzīmējumu 8882 004 0285, līdz šim piemēroti zemes lietošanas mērķi: „zeme, uz kuras galvenā saimnieciskā darbība ir lauksaimniecība” (NĪLM – kods 0101) 5.0000 ha platībā un “neapgūta individuālo dzīvojamo māju apbūves zeme” (NĪLM – kods 0601) 0.2000 ha platībā, bet tie neatbilst zemes eksplikācijai un faktiskajiem zemes lietošanas mērķiem, kā arī Rojas novada teritorijas plānojumam.

Rojas novada pašvaldība administratīvā akta pieņemšanas gaitā ir izvērtējusi tā pieņemšanas lietderības apsvērumus, saskaņā ar Administratīvā procesa likuma 65. un 66. pantu, secinot, ka:

- Šāds noregulējums nepieciešams, jo dati par zemes lietošanas mērķi tiek izmantoti nekustamā īpašuma nodokļa administrēšanai. Nekustamā īpašuma nodokli saskaņā ar likuma „Par nekustamā īpašuma nodokli” 8. panta pirmo daļu nekustamā īpašuma īpašnieks iemaksā tās pašvaldības budžetā, kuras administratīvajā teritorijā atrodas nekustamais īpašums. Atbilstoši minētajam likumam, nodokli administrē attiecīgā pašvaldība. Likumā ir noteiktas konkrētas likmes, saskaņā ar kurām nodoklis tiek aprēķināts, savukārt 9. panta pirmajā daļā tiešā tekstā noteikts, ka nekustamā īpašuma īpašnieka pienākums ir nodokli nomaksāt laikus un pilnā apmērā. Nodokļu nomaksa ir visas sabiedrības leģitīma interese, tie ir finanšu līdzekļi, kuri paredzēti izlietošanai tieši sabiedrības kopīgajām vajadzībām.
- Likumdevējs ir noteicis skaidru kārtību, kādā zemes lietošanas mērķis nosakāms, tādēļ atkāpe no šādas kārtības nav iespējama.
- Citāda šī mērķa sasniegšana nav iespējama.

Izvērtējot novada domes rīcībā esošo informāciju par to, kādi ir nekustamā īpašuma “Birzgaļi”, Ģipkā, Rojas novadā (kadastra Nr. 8882 004 0285) zemes vienībai ar kadastra apzīmējumu 8882 004 0285, zemes lietošanas veidi un lietderības apsvērumi lēmuma pieņemšanai, pamatojoties uz Latvijas Republikas likuma “Par pašvaldībām” 15. panta pirmās daļas 13. punktu, kas nosaka pašvaldības autonomo funkciju – saskaņā ar attiecīgās pašvaldības teritorijas plānojumu noteikt zemes izmantošanas un apbūves kārtību, 21. panta pirmās daļas punktu 23), Administratīvā procesa likuma 67. panta piekto daļu, 84. pantu, 86. panta otrās daļas 3. punktu, „Nekustamā īpašuma valsts kadastru likuma” 9. panta pirmās daļas 1. punktu, Latvijas Republikas Ministru kabineta 2006. gada 20. jūnija noteikumu Nr. 496 „Nekustamā īpašuma lietošanas mērķu klasifikācija un nekustamā īpašuma lietošanas mērķu noteikšanas un maiņas kārtība” punktiem 2. un 18.,

Rojas novada dome nolemj:

1. Atcelt 16.08.2016. Rojas novada domes lēmumu Nr. 177 (protokols Nr. 9) “Par zemes lietošanas mērķa maiņu nekustamā īpašumā “Birzgaļi”, Rojas novadā”.

2. Noteikt nekustamā īpašuma “Birzgaļi”, Ģipkā, Rojas novadā (kadastra Nr. 8882 004 0285) zemes vienībai ar kadastra apzīmējumu 8882 004 0285 (kopplatība 5.2000 ha) (pievienots – pielikums Nr.5), zemes lietošanas mērķi:

- „*neapgūta individuālo dzīvojamo māju apbūves zeme*” (NĪLM – kods 0600) 5.2000 ha platībā,

3. Lēmumu piecu dienu laikā pēc tā parakstīšanas nosūtīt [..].

4. Lēmumu nosūtīt Valsts zemes dienestam, izmantojot vienoto pašvaldību informācijas sistēmas NINO moduli “Lietošanas mērķu datu informācijas apmaiņa starp NĪVKIS un pašvaldību”.

5. Lēmumu var pārsūdzēt viena mēneša laikā no tā spēkā stāšanās brīža Administratīvās rajona tiesas Liepājas tiesu namā (pasta adrese – Lielajā ielā 4, Liepāja, LV – 3401).

Domes priekšsēdētāja

E.Kārklīņa

„Birzgaļi”, Rojas novads

Kadastra Nr. 8882 004 0285



- Retināta dzīvojamā apbūve lauku ainavā (DzL)

Plāns no „Rojas novada teritorijas plānotā / atļautā izmantošana” (oriģināls mērogā 1:10 000)

Domes priekšsēdētāja

E.Kārklīņa



ROJAS NOVADA DOME

Reģistrācijas Nr. 90002644930

Zvejnieku iela 3, Roja, Rojas novads, Latvija, LV - 3264

Tālrunis: +371 63232050, fakss: +371 63232054, e - pasts: roja@roja.lv

LĒMUMS

(Protokols Nr.9, 12.punkts)

Rojā

18.09.2018.

Nr.153

Par galvojumu SIA “Rojas DzKU”

Saskaņā ar likuma “Par pašvaldībām 15.panta pirmās daļas 1) punktu: “Pašvaldībām ir šādas autonomās funkcijas: 1) organizēt iedzīvotājiem komunālos pakalpojumus ([..] siltumapgāde; [..]) neatkarīgi no tā, kā īpašumā atrodas dzīvojamais fonds”, kā arī to, ka Rojas novada dome minētās funkcijas realizācijai ir izveidojusi kapitālsabiedrību – SIA “Rojas DzKU”, reģistrācijas Nr.49003000396, kā arī to, ka ar Rojas novada domes 19.06.2018. lēmumu Nr.106 “ Par apkures nodrošināšanu Rudes daudzdzīvokļu mājās “Šalkas” un “Mežrozes”” (Protokols Nr.6, 9.punkts) uzdots SIA “Rojas DzKU”, reģistrācijas Nr.49003000396, kurā Rojas novada domei pieder 100 % kapitāla daļu, organizēt un no 2018./2019.gada apkures sezonas nodrošināt daudzdzīvokļu māju “Šalkas” un Mežrozes, Rudē, Rojas novadā apkuri, noslēdzot līgumus ar dzīvokļu īpašniekiem, Rojas novada pašvaldības plānošanas dokumentos – Rojas novada attīstības programmas (2015. – 2021.) Investīciju plānā (2018. – 2021.) un Rīcības plānā (2018. – 2021.), paredzēta IN--12 Rudes katlumājas un inženiertīklu rekonstrukcijas veikšana, par SIA “Rojas DzKU” un Rojas novada pašvaldības budžeta līdzekļiem. Saskaņā ar SIA “Rojas DzKU”, reģistrācijas Nr.49003000396, 10.08.2018. rakstu Nr.1-4/161 “Par atļauju ņemt aizņēmumu” un saistībā ar minēto saņemto informāciju, ka SIA “Rojas DzKU”, nepieciešams aizņēmums, lai finansētu Rudes katlumājas un siltumtrases remontu, bet lai saņemtu aizņēmumu EUR 47858,36 uz 10 gadiem Rudes katlumājas un siltumtrases remontam, kā arī to, ka šādu aizņēmumu būs iespējams saņemt no Valsts Kases ar tās noteiktajiem procentiem, ja aizņēmumam tiks sniegts Rojas novada pašvaldības galvojums.

Pamatojoties uz likuma “Par pašvaldību budžetiem” 26.pantu, likuma “Par pašvaldībām” 21.panta pirmās daļas 19) punktu, Ministru kabineta 25.03.2008. noteikumiem Nr.196 “Noteikumi par pašvaldību aizņēmumiem un galvojumiem”,

Rojas novada dome nolemj:

1. Pēc Pašvaldību aizņēmumu un galvojumu kontroles un pārraudzības padomes pozitīva lēmuma saņemšanas, sniegt galvojumu ar Rojas novada pašvaldības budžeta līdzekļiem SIA “Rojas DzKU”, reģistrācijas Nr.49003000396, kurā Rojas novada domei pieder 100 % kapitāla daļu, aizņēmumam Rudes katlumājas un siltumtrases remonta finansēšanas vajadzībām, Valsts Kasē uz desmit gadiem EUR 47858,36 (četrdesmit septiņu tūkstošu astoņu

simtu piecdesmit astoņu eiro 36 centu) apmērā, ar Valsts Kases noteikto aizdevuma procentu likmi.

2. Lēmumu kopā ar Ministru kabineta 2008.gada 25.marta noteikumos Nr.196 “Noteikumi par pašvaldību aizņēmumiem un galvojumiem” 17.punktā minētajiem dokumentiem nosūtīt Pašvaldību aizņēmumu un galvojumu kontroles un pārraudzības padomei.

Domes priekšsēdētāja

E.Kārklīņa