

**ROJAS NOVADA DOME**

Reģistrācijas Nr. 90002644930

Zvejnieku iela 3, Roja, Rojas novads, Latvija, LV - 3264

Tālrunis: +371 63232050, fakss: +371 63232054, e - pasts: roja@roja.lv

**SĒDES PROTOKOLS****Nr.10**

Rojā,

2018.gada 16.oktobrī

Sēde sasaukta plkst.13.00

Sēdi atklāj 13.00

**Darba kārtība:**

1. Par saistošajiem noteikumiem Nr.6/2018
2. Par Talsu sadarbības teritorijas civilās aizsardzības komisijas nolikuma apstiprināšanu
3. Par nekustamā īpašuma nodokļa pārmaksu dzēšanu
4. Par noilgušiem nekustamā īpašuma nodokļa parādiem līdz 15,00 EUR
5. Par likvidētā uzņēmuma SIA „Kurzemes jūrmala” nekustamā īpašuma nodokļa parāda dzēšanu
6. Par konkursu “Rojas ritmi 2019”
7. *Nav publicējams – ievērojot Fizisko personu datu aizsardzības likumu*
8. Par apbalvojumiem Valsts svētkos
9. Par ikgadējo apmaksāto atvaļinājumu domes priekšsēdētājam
10. *Nav publicējams – ievērojot Fizisko personu datu aizsardzības likumu*
11. *Nav publicējams – ievērojot Fizisko personu datu aizsardzības likumu*
12. Par zemes lietošanas mērķu maiņu nekustamā īpašumā „Ezerplavas”, Rojas novadā
13. Par zemes lietošanas mērķu maiņu nekustamā īpašumā „Pūces”, Rojā, Rojas novadā
14. Par zemes lietošanas mērķu maiņu nekustamā īpašumā „Vera”, Kaltenē, Rojas novadā
15. Par adreses piešķiršanu nekustamam īpašumam “Vārpas”, Rudē, Rojas novadā
16. Par zemes lietošanas mērķa noteikšanu zemes vienībai ar kadastra apzīmējumu 8882 010 0278
17. Par zemes lietošanas mērķa noteikšanu zemes vienības daļai
18. Par zemes ierīcības projekta izstrādes uzsākšanu nekustamajam īpašumam Krasta ielā 20, Rojā, Rojas novadā
19. Par atteikšanos no pirmpirkuma tiesībām

Atklāti balsojot, ar 6 balsīm par (E.Kārkliņa, H.Valdemārs, E.Grīnītis, J.Kalniņš, M.Štāls, G.Stocka), pret – nav, atturas – nav,

**Dome nolemj:**

apstiprināt augstāk minēto darba kārtību.

**Sēdi vada:**

Rojas novada domes priekšsēdētāja Eva Kārkliņa

**Protokolē:**

Domes sekretāre Gunta Dambiņa

**Piedalās deputāti:**

Eva KĀRKLIŅA

Eduards KLEINBERGS (ieradās plkst.13:07)

Guntra STOCKA

Haralds VALDEMĀRS

Edgars GRĪNĪTIS

Jānis KALNIŅŠ

Mareks ŠTĀLS

**Nepiedalās:**

Jānis ŽOLUDS – nezināmu iemeslu dēļ

Inga OTMANE – nezināmu iemeslu dēļ

**Piedalās:**

Jānis Pūce – izpilddirektors, Agnese Veckāgane – Attīstības nodaļas vadītāja, Alise Lakšmane – NĪ speciāliste / NĪN administratore.

**1.**

**Par saistošajiem noteikumiem Nr.6/2018**

*Ziņo domes priekšsēdētāja Eva Kārklīņa*

Atklāti balsojot, ar 6 balsīm par (E.Kārklīņa, H.Valdemārs, E.Grīnītis, J.Kalniņš, M.Štāls, G.Stocka), pret – nav, atturas – nav,

**Dome nolemj:**

pieņemt lēmumu Nr.154 „Par saistošajiem noteikumiem Nr.6/2018”. Lēmums pievienots protokolam.

**2.**

**Par Talsu sadarbības teritorijas civilās aizsardzības komisijas nolikuma apstiprināšanu**

*Ziņo Tautsaimniecības un vides komitejas priekšsēdētājs Edgars Grīnītis*

Atklāti balsojot, ar 6 balsīm par (E.Kārklīņa, H.Valdemārs, E.Grīnītis, J.Kalniņš, M.Štāls, G.Stocka), pret – nav, atturas – nav,

**Dome nolemj:**

pieņemt lēmumu Nr.155 „Par Talsu sadarbības teritorijas civilās aizsardzības komisijas nolikuma apstiprināšanu”. Lēmums pievienots protokolam.

**3.**

**Par nekustamā īpašuma nodokļa pārmaksu dzēšanu**

*Ziņo domes priekšsēdētāja Eva Kārklīņa*

Atklāti balsojot, ar 6 balsīm par (E.Kārklīņa, H.Valdemārs, E.Grīnītis, J.Kalniņš, M.Štāls, G.Stocka), pret – nav, atturas – nav,

**Dome nolemj:**

pieņemt lēmumu Nr.156 „Par nekustamā īpašuma nodokļa pārmaksu dzēšanu”. Lēmums pievienots protokolam.

## 4.

**Par noilgušiem nekustamā īpašuma nodokļa parādiem līdz 15,00 EUR**

---

*Ziņo domes priekšsēdētāja Eva Kārklīņa*

Atklāti balsojot, ar 6 balsīm par (E.Kārklīņa, H.Valdemārs, E.Grīnītis, J.Kalniņš, M.Štāls, G.Stocka), pret – nav, atturas – nav,

**Dome nolemj:**

pieņemt lēmumu Nr.157 „Par noilgušiem nekustamā īpašuma nodokļa parādiem līdz 15,00 EUR”. Lēmums pievienots protokolam.

## 5.

**Par likvidētā uzņēmuma SIA „Kurzemes jūrmala” nekustamā īpašuma nodokļa parāda dzēšanu**

---

*Ziņo domes priekšsēdētāja Eva Kārklīņa*

Atklāti balsojot, ar 5 balsīm par (E.Kārklīņa, H.Valdemārs, E.Grīnītis, J.Kalniņš, M.Štāls), pret – G.Stocka, atturas – nav,

**Dome nolemj:**

pieņemt lēmumu Nr.158 „Par likvidētā uzņēmuma SIA „Kurzemes jūrmala” nekustamā īpašuma nodokļa parāda dzēšanu”. Lēmums pievienots protokolam.

## 6.

**Par konkursu “Rojas ritmi 2019”**

---

*Ziņo domes priekšsēdētāja Eva Kārklīņa*

Atklāti balsojot, ar 7 balsīm par (E.Kārklīņa, H.Valdemārs, E.Grīnītis, J.Kalniņš, E.Kleinbergs, M.Štāls, G.Stocka), pret – nav, atturas – nav,

**Dome nolemj:**

pieņemt lēmumu Nr.159 „Par konkursu “Rojas ritmi 2019””. Lēmums pievienots protokolam.

## 8.

**Par apbalvojumiem Valsts svētkos**

---

*Ziņo Tautsaimniecības un vides komitejas priekšsēdētājs Edgars Grīnītis*

*Tautsaimniecības un vides komitejas priekšsēdētājs Edgars Grīnītis ierosina par katru kandidātu balsot atsevišķi.*

Balsojot par kandidātu iekļaušanu lēmumā “Par apbalvojumiem Valsts svētkos”:

**1. Nominācijā “Par mūža ieguldījumu”**

Balsojot par kandidāti Maiju Leitarti – par 7 (E.Kārklīņa, H.Valdemārs, E.Grīnītis, J.Kalniņš, E.Kleinbergs, M.Štāls, G.Stocka), pret – nav, atturas – nav, pieņemts lēmums atbalstīt kandidatūru.

**2. Nominācijā “Gada pedagogs”**

Balsojot par kandidāti Ingu Puntuli – par 7 (E.Kārklīņa, H.Valdemārs, E.Grīnītis, J.Kalniņš, E.Kleinbergs, M.Štāls, G.Stocka), pret – nav, atturas – nav, pieņemts lēmums atbalstīt kandidatūru.

### 3. Nominācijā “Par ilggadīgu un pašreizējā darbu”

Balsojot par kandidāti Baibu Muskari – par 7 (E.Kārklīņa, H.Valdemārs, E.Grīnītis, J.Kalniņš, E.Kleinbergs, M.Štāls, G.Stocka), pret – nav, atturas – nav, pieņemts lēmums atbalstīt kandidatūru.

### 4. Nominācijā “Gada sportists”

Balsojot par kandidātu Madaru Dīriņu – par 7 (E.Kārklīņa, H.Valdemārs, E.Grīnītis, J.Kalniņš, E.Kleinbergs, M.Štāls, G.Stocka), pret – nav, atturas – nav, pieņemts lēmums atbalstīt kandidatūru.

### 5. Nominācijā “Gada jauniešis”

Balsojot par kandidāti Anniju Šulci – par 7 (E.Kārklīņa, H.Valdemārs, E.Grīnītis, J.Kalniņš, E.Kleinbergs, M.Štāls, G.Stocka), pret – nav, atturas – nav, pieņemts lēmums atbalstīt kandidatūru.

### 6. Nominācijā “Par nopelniem Rojas novada tēla veidošanā”

Balsojot par kandidāti Daci Klāveri – par 4 (E.Kārklīņa, H.Valdemārs, E.Grīnītis, M.Štāls), pret – G.Stocka, J.Kalniņš, atturas – E.Kleinbergs, pieņemts lēmums atbalstīt kandidatūru.

### 7. Nominācijā “Par veiksmīgu uzņēmējdarbību”

Balsojot par kandidātu SIA “Dižglābas” (valdes priekšsēdētāja Agnese Celova) – par 7 (E.Kārklīņa, H.Valdemārs, E.Grīnītis, J.Kalniņš, E.Kleinbergs, M.Štāls, G.Stocka), pret – nav, atturas – nav, pieņemts lēmums atbalstīt kandidatūru.

### 8. Nominācijā “Par veiksmīgu uzņēmējdarbību”

Balsojot par kandidātu SIA “Rudes vētras” (valdes priekšsēdētājs Artis Svitiņš) – par 7 (E.Kārklīņa, H.Valdemārs, E.Grīnītis, J.Kalniņš, E.Kleinbergs, M.Štāls, G.Stocka), pret – nav, atturas – nav, pieņemts lēmums atbalstīt kandidatūru.

Saskaņā ar deputātu balsojumiem pieņemts lēmumu Nr.161 „Par apbalvojumiem Valsts svētkos”. Lēmums pievienots protokolam.

## 9.

### **Par ikgadējo apmaksāto atvaļinājumu domes priekšsēdētājam**

*Ziņo Tautsaimniecības un vides komitejas priekšsēdētājs Edgars Grīnītis*

Atklāti balsojot, ar 6 balsīm par (H.Valdemārs, E.Grīnītis, J.Kalniņš, E.Kleinbergs, M.Štāls, G.Stocka), pret – nav, atturas – nav, nebalso – E.Kārklīņa,

#### **Dome nolemj:**

pieņemts lēmumu Nr.162 „Par ikgadējo apmaksāto atvaļinājumu domes priekšsēdētājam”. Lēmums pievienots protokolam.

## 12.

### **Par zemes lietošanas mērķu maiņu nekustamā īpašumā „Ezerplavas”, Rojas novadā**

*Ziņo Tautsaimniecības un vides komitejas priekšsēdētājs Edgars Grīnītis*

Atklāti balsojot, ar 7 balsīm par (E.Kārklīņa, H.Valdemārs, E.Grīnītis, J.Kalniņš,

E.Kleinbergs, M.Štāls, G.Stocka), pret – nav, atturas – nav,

**Dome nolemj:**

pieņemt lēmumu Nr.165 „Par zemes lietošanas mērķu maiņu nekustamā īpašumā „Ezerplavas”, Rojas novadā”. Lēmums pievienots protokolam.

**13.**

**Par zemes lietošanas mērķu maiņu nekustamā īpašumā „Pūces”, Rojā, Rojas novadā**

*Ziņo Tautsaimniecības un vides komitejas priekšsēdētājs Edgars Grīnītis*

Atklāti balsojot, ar 7 balsīm par (E.Kārkliņa, H.Valdemārs, E.Grīnītis, J.Kalniņš, E.Kleinbergs, M.Štāls, G.Stocka), pret – nav, atturas – nav,

**Dome nolemj:**

pieņemt lēmumu Nr.166 „Par zemes lietošanas mērķu maiņu nekustamā īpašumā „Pūces”, Rojā, Rojas novadā”. Lēmums pievienots protokolam.

**14.**

**Par zemes lietošanas mērķu maiņu nekustamā īpašumā „Vera”, Kaltenē, Rojas novadā**

*Ziņo Tautsaimniecības un vides komitejas priekšsēdētājs Edgars Grīnītis*

Atklāti balsojot, ar 7 balsīm par (E.Kārkliņa, H.Valdemārs, E.Grīnītis, J.Kalniņš, E.Kleinbergs, M.Štāls, G.Stocka), pret – nav, atturas – nav,

**Dome nolemj:**

pieņemt lēmumu Nr.167 „Par zemes lietošanas mērķu maiņu nekustamā īpašumā „Vera”, Kaltenē, Rojas novadā”. Lēmums pievienots protokolam.

**15.**

**Par adreses piešķiršanu nekustamam īpašumam “Vārpas”, Rudē, Rojas novadā**

*Ziņo Tautsaimniecības un vides komitejas priekšsēdētājs Edgars Grīnītis*

Atklāti balsojot, ar 7 balsīm par (E.Kārkliņa, H.Valdemārs, E.Grīnītis, J.Kalniņš, E.Kleinbergs, M.Štāls, G.Stocka), pret – nav, atturas – nav,

**Dome nolemj:**

pieņemt lēmumu Nr.168 „Par adreses piešķiršanu nekustamam īpašumam “Vārpas”, Rudē, Rojas novadā”. Lēmums pievienots protokolam.

**16.**

**Par zemes lietošanas mērķa noteikšanu zemes vienībai ar kadastra apzīmējumu**

**8882 010 0278**

*Ziņo Tautsaimniecības un vides komitejas priekšsēdētājs Edgars Grīnītis*

Atklāti balsojot, ar 7 balsīm par (E.Kārkliņa, H.Valdemārs, E.Grīnītis, J.Kalniņš, E.Kleinbergs, M.Štāls, G.Stocka), pret – nav, atturas – nav,

**Dome nolemj:**

pieņemt lēmumu Nr.169 „Par zemes lietošanas mērķa noteikšanu zemes vienībai ar kadastra apzīmējumu 8882 010 0278”. Lēmums pievienots protokolam.

**17.**

**Par zemes lietošanas mērķa noteikšanu zemes vienības daļai**

*Ziņo Tautsaimniecības un vides komitejas priekšsēdētājs Edgars Grīnītis*

Atklāti balsojot, ar 7 balsīm par (E.Kārkliņa, H.Valdemārs, E.Grīnītis, J.Kalniņš, E.Kleinbergs, M.Štāls, G.Stocka), pret – nav, atturas – nav,

**Dome nolemj:**

pieņemt lēmumu Nr.170 „Par zemes lietošanas mērķa noteikšanu zemes vienības daļai”. Lēmums pievienots protokolam.

**18.**

**Par zemes ierīcības projekta izstrādes uzsākšanu nekustamajam īpašumam Krasta ielā 20, Rojā, Rojas novadā**

---

*Ziņo Tautsaimniecības un vides komitejas priekšsēdētājs Edgars Grīnītis*

Atklāti balsojot, ar 7 balsīm par (E.Kārkliņa, H.Valdemārs, E.Grīnītis, J.Kalniņš, E.Kleinbergs, M.Štāls, G.Stocka), pret – nav, atturas – nav,

**Dome nolemj:**

pieņemt lēmumu Nr.171 „Par zemes ierīcības projekta izstrādes uzsākšanu nekustamajam īpašumam Krasta ielā 20, Rojā, Rojas novadā”. Lēmums pievienots protokolam.

**19.**

**Par atteikšanos no pirmpirkuma tiesībām**

---

*Ziņo domes priekšsēdētāja Eva Kārkliņa*

Atklāti balsojot, ar 7 balsīm par (E.Kārkliņa, H.Valdemārs, E.Grīnītis, J.Kalniņš, E.Kleinbergs, M.Štāls, G.Stocka), pret – nav, atturas – nav,

**Dome nolemj:**

pieņemt lēmumu Nr.172 „Par atteikšanos no pirmpirkuma tiesībām”. Lēmums pievienots protokolam.

Sēdi beidz plkst. 13.25

Sēdes vadītāja

E.Kārkliņa

Protokoliste

G.Dambiņa

**ROJAS NOVADA DOME**

Reģistrācijas Nr. 90002644930

Zvejnieku iela 3, Roja, Rojas novads, Latvija, LV - 3264

Tālrunis: +371 63232050, fakss: +371 63232054, e - pasts: roja@roja.lv

---

**LĒMUMS**

(Protokols Nr.10, 1.punkts)

Rojā

16.10.2018.

Nr.154

**Par saistošajiem noteikumiem Nr.6/2018**

Saskaņā ar likuma "Par pašvaldībām" 21.panta 2.punktu, 46.pantu un likumu „Par pašvaldības budžetiem”.

**Rojas novada dome nolemj:**

1. Apstiprināt saistošos noteikumus Nr.6/2018 „Grozījumi 16.01.2018. saistošajos noteikumos Nr.1/2018 „Par Rojas novada domes 2018.gada budžeta plānu” (pievienots – pielikums Nr.1).
2. Saistošos noteikumus triju darba dienu laikā pēc to parakstīšanas rakstveidā un elektroniski jānosūta Vides aizsardzības un reģionālās attīstības ministrijai zināšanai, kā to nosaka likuma Par pašvaldībām” 4.panta otrā daļa.

Domes priekšsēdētāja

E.Kārklīņa



**ROJAS NOVADA DOME**  
Reģistrācijas Nr. 90002644930  
Zvejnieku iela 3, Roja, Rojas novads, Latvija, LV - 3264  
Tālrunis: +371 63232050, fakss: +371 63232054, e - pasts: roja@roja.lv

---

**SAISTOŠIE NOTEIKUMI**  
Rojas novadā

**Nr.6/2018**

**APSTIPRINĀTS**  
ar Rojas novada domes  
2018.gada 16.oktobra  
sēdes lēmumu Nr.154 (protokols Nr.10)

**Grozījumi 16.01.2018. saistošajos noteikumos Nr.1/2018 „Par Rojas novada domes 2018.gada budžeta plānu”**

*Izdoti saskaņā ar likuma „Par pašvaldībām” 21.panta 2.punktu un 46.pantu, un likumu „Par pašvaldības budžetiem”*

Izdarīt 2018.gada 16.janvāra saistošajos noteikumos Nr.1/2018 “Par Rojas novada domes 2018.gada budžeta plānu” šādus grozījumus:

1. Izteikt 2.punktu šādā redakcijā:  
“2. Apstiprināt Rojas novada pašvaldības pamatbudžetu 2018. gadam šādā apmērā (Izteikt 1.pielikumu jaunā redakcijā):  
2.1. kārtējā gada ieņēmumi – 5 362 706,00 euro,  
2.2. kārtējā gada izdevumi – 7 840 117,00 euro,  
2.3. naudas līdzekļu atlikums uz gada sākumu – 306 659,00 euro.”
3. Apstiprināt Rojas novada domes aizņēmumus 2018. gadam šādā apmērā – 402 994,00 euro (4.pielikums).
4. Budžeta izpildītāji ir atbildīgi par to, lai piešķirto līdzekļu ietvaros nodrošinātu efektīvu un racionālu pašvaldības budžeta līdzekļu izlietojumu un, lai izdevumi pēc naudas plūsmas nepārsniedz attiecīgajam mērķim tāmē plānotos pašvaldības budžeta izdevumus atbilstoši ekonomiskajām un funkcionālajām kategorijām.
5. Saistošie noteikumi par pašvaldības budžeta apstiprināšanu un budžeta grozījumiem stājas spēkā nākamajā dienā pēc to parakstīšanas, ja tajos nav noteikts cits spēkā stāšanās laiks, tiem jābūt brīvi pieejamiem pašvaldības domes ēkā, un tie publicējami pašvaldības mājaslapā internetā [www.roja.lv](http://www.roja.lv).



**Rojas novada domes 2018. gada pamatbudžets**

<b>Kods</b>	<b>Pozīcijas nosaukums</b>	<b>Apstiprinātais 2018. gada plāns, euro</b>	<b>Grozījumi, euro</b>	<b>Apstiprinātais 2018. gada plāns ar grozījumiem, euro</b>
<b>I</b>	<b>IEŅĒMUMI UN GADA SĀKUMA ATLIKUMS KOPĀ</b>	<b>5 621 584,00</b>		<b>5 669 365,00</b>
<b>F20010000 AS</b>	<b>Naudas līdzekļu atlikums uz gada sākumu</b>	<b>306 659,00</b>		<b>306 659,00</b>
<b>I.1</b>	<b>KĀRTĒJIE GADA IEŅĒMUMI</b>	<b>5 314 925,00</b>	<b>+47 781,00</b>	<b>5 362 706,00</b>
1.0.	<b>Nodokļu ieņēmumi</b>	<b>2 139 167,00</b>		<b>2 141 068,00</b>
<b>1.0.0.0.</b>	<b>Iedzīvotāju ienākuma nodoklis</b>	<b>1 825 491,00</b>		<b>1 825 491,00</b>
1.1.1.1.	Saņemts no Valsts kases sadales konta iepriekšējā gada nesadalītais iedzīvotāju ienākuma nodokļa atlikums	14 572,00		14 572,00
1.1.1.2.	Saņemts no Valsts kases sadales konta pārskata gadā ieskaitītais iedzīvotāju ienākuma nodoklis	1 810 919,00		1 810 919,00
<b>4.1.1.0.</b>	<b>Nekustamā īpašuma nodoklis par zemi</b>	<b>207 259,00</b>		<b>207 259,00</b>
4.1.1.1.	Nekustamā īpašuma nodokļa par zemi kārtējā saimnieciskā gada ieņēmumi	181 259,00		181 259,00
4.1.1.2.	Nekustamā īpašuma nodokļa par zemi iepriekšējo gadu parādi	26 000,00		26 000,00
<b>4.1.2.0.</b>	<b>Nekustamā īpašuma nodoklis par ēkām un inženierbūvēm</b>	<b>78 068,00</b>		<b>78 068,00</b>
4.1.2.1.	Nekustamā īpašuma nodokļa par ēkām kārtējā gada maksājumi	63 068,00		63 068,00

4.1.2.2.	Nekustamā īpašuma nodokļa par ēkām iepriekšējo gadu parādi	15 000,00		15 000,00
<b>4.1.3.0.</b>	<b>Nekustamā īpašuma nodoklis par mājokļiem</b>	<b>28 349,00</b>	<b>+1901,00</b>	<b>30 250,00</b>
4.1.3.1.	Nekustamā īpašuma nodokļa par mājokļiem kārtējā saimnieciskā gada ieņēmumi	26 349,00	+1401,00	27 750,00
4.1.3.2.	Nekustamā īpašuma nodokļa par mājokļiem parādi par iepriekšējiem gadiem	2 000,00	+500,00	2 500,00
<b>2.0.</b>	<b>Nenodokļu ieņēmumi</b>	<b>49 982,00</b>	<b>+305,00</b>	<b>50 833,00</b>
9.4.0.0.	Valsts nodevas, kuras ieskaita pašvaldību budžetā	1 975,00		1 975,00
9.5.0.0.	Pašvaldību nodevas	8 365,00	+305,00	8 670,00
10.0.0.0.	Naudas sodi un sankcijas	2 800,00	+500,00	3 300,00
12.0.0.0.	Pārējie nenodokļu ieņēmumi	5 416,00		5 416,00
13.0.0.0.	Ieņēmumi no Valsts (Pašvaldību) īpašuma iznomāšanas, pārdošanas un no nodokļu pamatparāda kapitalizācijas	31 426,00	+56,00	31 472,00
<b>3.0</b>	<b>Maksas pakalpojumi un citi pašu ieņēmumi</b>	<b>111 248,00</b>	<b>+8 263,00</b>	<b>119 511,00</b>
21.3.5.1.	Mācību maksa (pieaugušo izglītība)	1 700,00	+200,00	1 900,00
21.3.5.2.	Ieņēmumi no vecāku maksām	26 000,00		26 000,00
21.3.5.9.	Pārējie ieņēmumi par izglītības pakalpojumiem	12 600,00		12 600,00
21.3.7.9.	Ieņēmumi par pārējo dokumentu izsniegšanu un pārējiem kancelejas pakalpojumiem	600,00		600,00
21.3.8.1.	Ieņēmumi par telpu nomu	27 600,00	+8 502,00	36 102,00
21.3.8.3.	Ieņēmumi no kustamā īpašuma iznomāšanu	4 550,00		4 550,00
21.3.8.4.	Ieņēmumi par zemes nomu	3 500,00		3 500,00

21.3.8.9.	Pārējie ieņēmumi par nomu un īri	300,00		300,00
21.3.9.2.	Ieņēmumi no pacientu iemaksām un sniegtajiem rehabilitācijas un ārstniecības pakalpojumiem	450,00	+100,00	550,00
21.3.9.3.	Ieņēmumi par biļešu realizāciju	9 700,00		9 700,00
21.3.9.4.	Ieņēmumi par dzīvokļu un komunālajiem pakalpojumiem	550,00		550,00
21.3.9.5.	Ieņēmumi par projektu īstenošanu	14 072,00		14 072,00
21.3.9.9.	Citi ieņēmumi par maksas pakalpojumiem	7 381,00	+100,00	7 481,00
21.4.9.0.	Citi iepriekš neklasificētie pašu ieņēmumi	2 245,00	-639,00	1 606,00
<b>5.0.</b>	<b>Transferti</b>	<b>3 014 528,00</b>	<b>+36 766,00</b>	<b>3 051 294,00</b>
17.0.0.0.	Pašvaldību saņemtie transferti no valsts budžeta daļēji finansētām atsavinātām publiskām personām un no budžeta nefinansētām iestādēm	52 970,00		52 970,00
18.6.2.0.	Pašvaldības saņemtie valsts budžeta transferti noteiktam mērķim	736 944,00	+22 057,00	759 001,00
18.6.3.0.	Pašvaldību no valsts budžeta iestādēm saņemtie transferti Eiropas Savienības politiku instrumentu ārvalstu finanšu palīdzības līdzfinansētajiem projektiem	1 569 002,00	+14 609,00	1 583 611,00
18.6.4.0.	Pašvaldību budžetā saņemtā dotācijas no pašvaldību finanšu izlīdzināšanas fonda	568 976,00		568 976,00
18.6.9.0.	Pārējie pašvaldību saņemtie valsts budžeta iestāžu transferti	31 636,00		31 636,00

19.1.0.0.	Pašvaldības budžeta iekšējie transferti vienas pašvaldības budžeta veidiem		+100,00	100,00
19.2.0.0.	Pašvaldību budžeta transferti no citām pašvaldībām	55 000,00		55 000,00
<b>II</b>	<b>KĀRTĒJIE GADA IZDEVUMI</b>	<b>7 687 134,00</b>	<b>+152 983,00</b>	<b>7 840 117,00</b>
<b>01.000</b>	<b>Vispārējie valdības dienesti</b>	<b>458 683,00</b>	<b>+25 165,00</b>	<b>483 848,00</b>
01.1	Rojas novada domes administrācija	400 320,00	+ 500,00 (piemaksa par papildus darbu) +100,00 (darba devēja VSAOI) -660,00 (admintrs.izdevumi) +635,00 (transporta uzturēšanas remonts) +25,00 (apdrošināšanas izd.) +800,00 (pārējie remontd.) +1 200,00 (izd.par precēm) +5 000,00 (attīst.progr.-terit.plān.)	407 920,00
01.12	Klientu apkalpošanas centrs	14 728,00	-100,00 (kārtējā rem.un iest.uztur.materiāli) +100,00 (pašvaldību atmaksa valsts budžetam)	14 728,00
02.1	Deputāti, komitejas, komisijas	24 821,00		24 821,00
02.11	Lauksaimniecības komisija	620,00		620,00
02.12	Vēlēšanu komisija		+6 952,00 (atalgojums) +1 675,00 (Darba devēja VSAOI no pārējo darbinieku algām) +200,00 (biroja preces) +530,00 (izdev.par precēm iest.adm.darb.nodr.) +200,00 (degv.)	9 557,00
P21	Projekts "Esi vesels – ieguldījums tavai nākotnei!"	18 063,00	+8 008,00 (adm.izd.)	26 071,00
P23	Projekts "Mana līdzdalība Rojas nākotnē"	131,00		131,00
<b>03.000</b>	<b>Sabiedriskā kārtība un drošība</b>	<b>153 746,00</b>		<b>153 746,00</b>
03.1	Ugunsdrošības, glābšanas un civilās drošības dienesti	8 504,00		8 504,00
P20	Projekts "Droša piekraste un jūra Latvijā un Igaunijā"	73 730,00		73 730,00
04.1	Pašvaldības policija	53 962,00	-300,00 (apmācību pakalp.)	53 962,00

			-396,00 (transporta uztur.un rem.izd.) -373,00 (darba alga) +673,00 (samaksa par virst.) -300,00 (biroja preces) +96,00 (formas tērpī) +600,00 (degviela)	
05.1	Administratīvā komisija	2 550,00		2 550,00
P30	Projekts "Video drošības novērošanas kameru ierīkošana"	15 000,00		15 000,00
<b>04.000</b>	<b>Ekonomiskā darbība</b>	<b>120 136,00</b>	<b>+ 5 253,00</b>	<b>125 389,00</b>
06.1	Rojas apvienotā būvvalde	30 199,00		30 199,00
07.1	Transports	63 254,00	+1 600,00 (darba alga) +400,00 (darba devēja VSAOI) +2 000,00 (transporta uzturēšana un remonts) +1 253,00 (degviela)	68 507,00
08.1	Rojas tūrisma informācijas centrs	26 683,00	+15,00 (piemaksa) +60,00 (sakaru pakalp.) +32,00 (apkure) -12,00 (adm.izd.) -15,00 (izd.par saņ.apm.pakalp.) +30,00 (nek.īp.apsaimn.) -30,00 (pārējie remontd.) -5,00 (inf.sist.uztur.) -20,00 (biedru naudas) -25,00 (izd.par precēm adm.darb.nodr.) -30,00 (degv.)	26 683,00
<b>06.000</b>	<b>Pašvaldību teritoriju un mājokļu apsaimniekošana</b>	<b>774 551,00</b>	<b>+88 800,00</b>	<b>863 351,00</b>
10.1	Ūdenssaimniecība	765,00	+95 000,00 („Ūdenssaimniecības pakalpojumu attīstība Rojā, III kārtā")	95 765,00
11.1	Ielu apgaismojums	52 307,00		52 307,00
12.1	Labiekārtošanas nodaļa	295 647,00	+1 000,00 (darba devēja VSAOI) +2 500,00 (darbības ar nek.īp.) -4 500,00 (nek.īp.uzt.) +12 528,00 (pārējie remontd.) +1 800,00 (kārtējā remonta un iestāžu uzt.mat.) -400,00 (nodokļi un nodevas) -308,00 (dotācija biedrībām) -20,00 (procentu maks.) -18 800,00 (attīstības pasākumi un progr.)	289 447,00
12.11	Kapu teritorijas uzturēšana	29 389,00		29 389,00
P14	Projekts "Apgaismota pastaigu takas izveide Rojas pludmalē"	94 008,00		94 008,00

P19	Projekts "Dabas tūrisms visiem"	10 199,00	+58,00 (dienas nauda ārvalstīs) +25,00 (pārējie komn.izd.) -169,00 (izd.par precēm) +86,00 (saimn.pamatl.)	10 199,00
P11	Projekts "Mazupītes gultnes pārveidošana"	278 056,00		278 056,00
P28	Projekts "Piekrastes apsaimniekošanas praktisko aktivitāšu realizēšana"	14 180,00		14 180,00
<b>08.000</b>	<b>Atpūta, kultūra un reliģija</b>	<b>4 048 739,00</b>	<b>-577,00</b>	<b>4 048 162,00</b>
13.1	Sporta organizēšana	18 353,00	+400,00 (uzņēm.līg.) +100,00 (darba devēja VSAOI) -207,00 (pārējie komnd.) -216,00 (adm.izd.) +18,00 (pārējie rmontd.) -2 684,00 (biedru naudas) -50,00 (biroja preces) +2 368,00 (izd.par precēm) +216,00 (degv.) +23,00 (zāles) +32,00 (kārt.rem.un uzt.mat.)	18 353,00
14.1	Stadions	131 566,00	+50,00 (komnad.izd.) +250,00 (pārējie adm.izd.) +150,00 (pārējie remontd.) -400,00 (transportlīdzekļu noma) +710,00 (inventārs) -50,00 (transporta uzt.) +2 884,00 (pārējie nek.īp.) +930,00 (saimn.pamatlīdz.) -1 640,00 (pārējie pamatlīdz.) +65,00 (kapitālais remonts un rekontr.)	134 515,00
15.1	Rojas bibliotēka	41 868,00	-150,00 (pārējie adm.izd.) +150,00 (biroja preces)	41 868,00
16.1	Kaltenes bibliotēka	18 618,00		18 618,00
17.1	Muzejs	64 346,00	+780,00 (uzņ.līg.) -80,00 (autoratl.līg.) -20,00 (pārējie komand.izd.) +25,00 (elektr.) -25,00 (apm.pakal.) -100,00 (pārējie adm.izd.) -500,00 (ēku, būvju un telpu kārt.rem.) -200,00 (pārējie remontd.) +145,00 (biroja preces) +500,00 (invent.) +200,00 (izd.par precēm adm.darb.nodr.) -200,00 (kurināmais) -2000,00 (attīstības progr.) +1506,00 (pārējie pamatl.) +6,00 (antīkie priekšm.)	64 377,00

P10	Projekts "Rojas Jūras zvejniecības muzeja brīvdabas teritorijas labiekārtošana, nodrošinot novada kultūras mantojuma popularizēšanu un pieejamību"	38 554,00		38 554,00
19.1	Muzeja filiāle "Kaltenes klubs"	58 402,00	+150,00 (piemaksa) +30,00 (autoruzr.līg.) +30,00 (vesel.izd.) -205,00 (pasākumi) +1292,00 (ēku, būvju un telpu kārt.rem.) -1000,00 (pārējie remontd.) +450,00 (iekārtu īre un noma) -137,00 (invent.) -100,00 ((izd.par precēm adm.darb.nodr.) +150,00 (iest.uztur.mat.)	59 062,00
P17	Projekts "Kaltenes kluba pārbūve par jūras kultūras mantojuma ekspozīcijas centru"	116 927,00		116 927,00
18.1	Kultūras centrs	337 592,00	-910,00 (transp.pakalp.) +2 410,00 (pasākumi) -1500,00 (pulciņi)	337 592,00
18.11	Kultūras centra Zvejnieksvētki	21 497,00	-575,00 (uzņēmuma līg.) 167,00 (autorlīdz.līg.) -186,00 (darba devēja VSAOI) 123,00 (elektroener.) -5 613,00 (pasākuma izd.) -293,00 (pārējie remontd.) -35,00 (inf.sist.uzt.) -15,00 (iekārta, aparātūra un inv.īre un noma)	15 070,00
18.12	Projekts "Latvijas valsts simtgades pasākumi"	4 000,00	+165,00 (izd.transp.pakalp.) +2 045,00 (pasākumi)	6 210,00
20.1	Informatīvais izdevums "Banga"	26 126,00		26 126,00
P24	Projekts "Izstādes "Goda grāmata" izveide"	4 788,00		4 788,00
P25	Projekts "Vieta sportiskām aktivitātēm"	162 096,00		162 096,00
P29	Projekts "Rojas brīvdabas estrādes būvniecība"	3 004 006,00		3 004 006,00
<b>09.000</b>	<b>Izglītība</b>	<b>1 844 403,00</b>	<b>+33 742,00</b>	<b>1 878 145,00</b>
21.1	Rojas PII "Zelta Zivtiņa"	260 044,00	-411,00 (pārējie remontd.) +608,00 (kurināmais)	260 044,00

			-197,00 (mīkstais inventārs)	
22.1	Rojupes PII "Saulespuķe"	253 590,00	+2 951,00 (pedagogu algas PF) +1 922,00 (pedagogu algas VF) -380,00 (piemaksas no VF) +843,00 (darba dev.VSAOI) +500,00 (piemaksa par papildus darbu PF) -130,00 (uzņēmuma līg.) +711,00 (darba devēja VSAOI) +130,00 (sakari) +250,00 (izd.par ūdeni) +1 000,00 (izd.par elektr.) +50,00 (apm.pakalp.) +267,00 (pārējie adm.izd.) +500,00 (nek.īp.ūztur.) +1991,00 (pārējie remontd.) -400,00 (invent.) +1009,00 (kurināmais) +500,00 (kārtējā rem.un iest.uzt.mat.) -250,00 (pārtikas preces)	265 054,00
23.1	Rojas vidusskola	766 941,00	+3 849,00 (pedagogu algas VF) +1 612,00 (Interesu izgl. VF) +1 315,00 (darba dev.VSAOI) +2 015,00 ((pedagogu algas VF) +485,00 (darba dev.VSAOI) +300,00 (autoratl.līg.) -300,00 (apm.pakalp.) -500,00 (adm.izd.) 404,00 (ēku, būvju un telpu rem.) +4 980,00 (pārējie remontd.) +960,00 (inventārs) -200,00 (zāles) +300,00 (kārtējā rem.un iest.uzt.mat.) -200,00 (mīkstais inv.) -100,00 (virtuves inv.) -272,00 (mācību līdz.) +148,00 (darba burtn.) -70,00 (periodika) +272,00 (saimn.pamatl.) +122,00 (mācību liter.)	782 061,00
P13	Projekts "Karjeras atbalsts Rojas vidusskolā"	7 115,00	+350,00 (uzņ.līg.) +146,00 (darba dev.VSAOI) 100,00 (komand.) -15,00 (vesel.izd.) +5415,00,00 (adm.izd.) +100,00 (biroja preces) +401,00 (degv.)	13 612,00
P22	Projekts "Atbalsts izglītojamo individuālo kompetenču attīstībai"	17 445,00	-2 975,00 (uzņ.līg.) -597,00 (adm.izd.) +60,00 (biedru naudas) +54,00 (biroja preces) +194,00 (inventārs) +252,00 (māc.līdz.)	17 445,00



24.1	Rojas Mūzikas un Mākslas skola	219 364,00	+86,00 (izd.tansp.pakalp.) +200,00 (veselības izd.) -86,00 (apm.pakalp.) -1420,00 (ēku, būvju un telpu kārt.rem.) +200,00 (iekārtas, invent.un aparatūras remonts) +1 000,00 (izd.par precēm) +20,00 (datortehnika)	219 364,00
25.1	Rojas sporta skola	96 878,00	+214,00 (piemaksa par papildus darbu pārējiem darbiniekiem) -214,00 (piemaksa par papildus darbu pedagogiem) +659,00 (uzņēm.līg.) -100,00 (dienas nauda) -471,00 (pārējie komand.) -446,00 (dienas nauda ārvalstī) -360,00 (transp.pakalp.) +9,00 (veselības izd.) -63,00 (apmācību pakl.) 90,00 (adm.izd.) +10,00 (pārējie remontd.) 77,00 (iekārtu, aparatūru un inventāra īre un noma) 1 028,00 (biedru naudas) -9,00 (biroja preces) -214,00 (inventārs) +300,00 (degviela) -193,00 (remonta un iest.uzt.mat.) +214,00 (mīkstais inv.) +26,00 (mācību līdz.)	97 435,00
26.1	Norēķini par izglītību	106 724,00		106 724,00
30.11	BLPJC "Strops"	56 491,00	-630,00 (darba alga) +630,00 (piemaksa) +30,00 (pārējie komand.) -30,00 (veselības izd.)	56 491,00
31.11	BLPJC "Varavīksne"	35 788,00	+50,00 (sakari) -50,00 (adm.izd.)	35 788,00
32.11	Melsila BLPJC	15 972,00	+100,00 (uzņēmuma līg.) -100,00 (apm.pakalp.) -100,00 (iekārtu, aparatūras un invent.īre un noma) +100,00 (inventārs) +50,00 (izd.par precēm iest.adm.darb.nodr.) -50,00 (māc.līdz.)	15 972,00
P26	Projekts "Dabas vides estētikas studija"	6 051,00		6 051,00
P27	Projekts "Jaunieši Rojas attīstībai!"	2 000,00	+432,00 (adm.izd.) -432,00 (ēku, telpu īre un noma)	2 000,00
P31	Projekts "Nodarbināto personu profesionālās kompetences pilnveide"		+84,00 (darba alga) +20,00 (Darba devēja VSAOI)	104,00

<b>10.000</b>	<b>Sociālā aizsardzība</b>	<b>286 876,00</b>	<b>+600,00</b>	<b>287 476,00</b>
27.1	Rojas bāriņtiesa	36 743,00	+50,00 (darba dev.pabalsts) -50,00 (adm.izd.)	36 743,00
28.1	Rojas novada sociālais dienests	174 522,00	-1 000,00 (darba alga) +3 000,00 (uzņēmuma līgumi) +20,00 (veselības izd.) +1 000,00 (apm.pakalp.) + 2000,00 (ēku, būvju un kārtējais remonts) +64,00 (apdr.izd.) +200,00 (ēku, telpu īre un noma) -3 000,00 (asistenta pakalp.) +280,00 (kārtējie remonta un iest.uzt.mat.) +200,00 (mācību līdz.) +1 400,00 (saimn.pamat.) +1,00 (dzīvokļa pabalsts natūrā) -4 065,00 (soc.pakl.iedz.) +2 000,00 (samaksa par aprūpi mājās) -6 065,00 (samaksa par pārējiem soc.pakalp.)	174 622,00
28.2.	Mērķdotācija sociālajiem darbiniekiem	2 714,00	+403,00 (algas) +97,00 (darba devēja VSAOI)	3 214,00
29.1	Sociālie pabalsti	52 250,00	+1 200,00 (samaksa par ilgstošas soc.aprūpes un soc.rehab.inst.sniegt.pakalp.)	53 450,00
33.1	Savstarpējie norēķini sociālos pakalpojumos	15 660,00	-1 200,00 (soc.palīdz.funk.nodr.)	14 460,00
P3	Bezdarbnieki	4 987,00		4 987,00
	<b>III. IENĒMUMU PĀRSNIEGUMS (+), DEFICĪTS (-) (I – II)</b>	<b>-2 372 209,00</b>	<b>-105 202,00</b>	<b>-2 477 411,00</b>
	<b>IV. FINANSĒŠANA</b>	<b>2 372 209,00</b>	<b>+105 202,00</b>	<b>2 477 411,00</b>
<b>F20010000</b>	<b>Naudas līdzekļi</b>	<b>207 367,00</b>	<b>+13 380,00</b>	<b>220 747,00</b>
F21010000 AS	NL atlikums gada sākumā	2 326,00		2 326,00
F21010000 PB	NL atlikums gada beigās	2 000,00		2 000,00
<b>F22010000</b>	<b>Pieprasījuma noguldījumi</b>	<b>207 041,00</b>	<b>+13 380,00</b>	<b>220 421,00</b>
F22010000 AS	Pieprasījuma noguldījuma atlikums gada sākumā	304 333,00		304 333,00
F22010000 PB	Pieprasījuma noguldījuma atlikums perioda beigās	97 292,00	-13 380,00	83 912,00
<b>F40020000</b>	<b>Aizņēmumi</b>	<b>2 164 842,00</b>	<b>+91 822,00</b>	<b>2 256 664,00</b>
F40020010	Saņemtie aizņēmumi	2 564 658,00	+95 000,00	2 659 658,00
F40020020	Saņemto aizņēmumu atmaksa	399 816,00	+3 178,00	402 994,00



		novada kultūras mantojuma popularizēšanu un pieejamību												
12	Valsts kase	Kaltenes kluba pārbūve par jūras kultūras mantojuma ekspozīcijas centru	11.12.2017.	20.11.2022.	EUR	191 050	144 000	9 462	9 462	9 462	9 462	9 463	0	191 311
13	Valsts kase	Apgaismotas pastaigu takas izveide Rojas pludmalē	11.12.2017.	20.11.2022.	EUR	111 478	97 872	2 749	2 749	2 749	2 749	2 750	0	111 618
14	Valsts kase	Drošība piekrastē un jūras teritorijā Latvijā un Igaunijā	09.05.2018.	20.04.2023.	EUR	72 229	130	14 745	14 746	14 746	14 746	14 746	0	73 859
15	Valsts kase	Vieta sportiskām aktivitātēm	09.05.2018.	20.04.2023.	EUR	146 558	196	29 312	29 312	29 312	29 311	29 311	0	146 754
16	Valsts kase	Jauna dabas kultūras tūrisma pakalpojumu radīšana Rīgas jūras līča rietumu piekrastē	02.07.2018.	20.06.2048.	EUR	1 875 530	211	63 668	63 668	63 668	63 668	63 668	1 561 668	1 880 219
17	Valsts kase	Mazupītes gultnes pārveidošana	30.08.2018.	20.08.2023.	EUR	252 891	52	53 226	53 244	53 244	53 244	39 881	0	252 891
18	Valsts kase	„Ūdenssaimniecības pakalpojumu attīstība Rojā, III kārtā”	31.10.2018.	20.10.2023.	EUR	95 000	25	19 000	19 000	19 000	19 000	19 000	0	95 025
KOPĀ						3 897 409	402 994	286 371	277 074	273 347	272 634	259 273	1 921 463	3 693 156

Domes priekšsēdētāja

E.Kārklīņa

**Paskaidrojuma raksts**  
**par grozījumiem 16.01.2018. saistošajos noteikumos Nr.1/2018 „Par Rojas**  
**novada domes 2018.gada budžeta plānu”**

Rojas novada domes budžeta grozījumi 2018. gadam izstrādāti, ievērojot likumos „Par pašvaldību budžetiem”, „Par pašvaldībām”, „Par budžetu un finanšu vadību”, „Par valsts budžetu 2018.gadam”, kā arī speciālajos nodokļu likumos, Ministru kabineta noteikumos un citos spēkā esošos likumdošanas aktos paredzētās prasības.

Skaitliskā informācija par budžeta ieņēmumiem un izdevumiem un budžeta klasifikācijai ir norādīta Rojas novada pašvaldības saistošo noteikumu grozījumos „Par Rojas novada domes 2018.gada budžeta plānu” 1.pielikumā.

Pašvaldības budžeta grozījumu mērķis:

- 1) iekļaut budžeta grozījumus starp EKK, FKK un budžeta izdevumu izmaiņas iestāžu, struktūrvienību saimnieciskās darbības nodrošināšanai saskaņā ar iesniegtajiem pieprasījumiem;
- 2) iekļaut budžeta grozījumus ES līdzfinansēto projektu izdevumu un ieņēmumu precizēšanai;
- 3) iekļaut budžeta grozījumos ieņēmumu precizējumus atbilstoši faktiskajai 2018.gada budžeta izpildei;
- 4) iekļaut budžeta grozījumos nepieciešamos aizņēmumus projektu realizācijai;
- 5) precizētas Pašvaldības ieņēmumu prognozes no valsts budžeta un no valsts budžeta iestādēm saņemtiem transfertiem;
- 6) precizēts pamatbudžeta līdzekļu atlikums gada beigās;

### **Ieņēmumi**

Pamatbudžeta ieņēmumi ar grozījumiem plānoti **EUR 5 356 209,00** kopsummā un tos veido nodokļu ieņēmumi, nenodokļu ieņēmumi, pārējie nenodokļu ieņēmumi (no pašvaldības īpašuma iznomāšanas, pārdošanas), ieņēmumi no iestāžu sniegtajiem maksas pakalpojumiem un citi pašu ieņēmumi, kā arī transferti (mērķdotācijas, kas tiek saņemtas no atsevišķām ministrijām un pašvaldībām un paredzētas galvenokārt pedagogu darba samaksai, kā arī ES fondu finansēto projektu īstenošanai un pašvaldību maksājumiem par izglītības pakalpojumiem).

Pašvaldības pamatbudžeta kontu atlikums uz 2018.gada 1.janvāri bija **EUR 306 659,00**.

Kopējo pamatbudžeta ieņēmumu prognoze Pašvaldības funkciju finansēšanai palielināta par EUR 41 284,00. Palielinājumu veido Nekustamā īpašuma nodokļa par mājokļiem kārtējā saimnieciskā gada ieņēmumi un Nekustamā īpašuma nodokļa par mājokli parādi par iepriekšējiem gadiem, Pašvaldību nodevas, Naudas sodi un sankcijas, Ieņēmumi no Valsts (pašvaldību) īpašuma iznomāšanas, pārdošanas un no nodokļu pamatparāda kapitalizācijas. Pašvaldību saņemtie transferti no valsts budžeta un Eiropas Savienības politiku instrumentu un pārējās ārvalstu finanšu palīdzības līdzfinansētajiem projektiem, Maksas pakalpojumus un citus pašu ieņēmumus pēc fakta uz 2018.gada 1.oktobri.

### **Izdevumi**

Budžeta izdevumu daļā precizēti izdevumi un Pašvaldības finansējums pa funkcionālajām kategorijām un ekonomiskās klasifikācijas kodiem, kopumā izdevumus palielinot par **EUR 146 486,00**. Izdevumu finansēšana paredzēta ar papildus saņemtajiem ieņēmumiem un aizņēmumiem.

Pamatbudžeta izdevumi ar grozījumiem plānoti **EUR 7 833 620,00** apmērā (neieskaitot Valsts kases aizņēmumu pamatsummas atmaksas).

### Vispārējie valdības dienesti

Izdevumi plānoti palielināt EUR 25 165,00 apmērā un tie paredzēti pašvaldības darbības nodrošināšanai, finanšu vadība, klientu apkalpošanai un projekta “Esi vesels – ieguldījums tavai nākotnei!” realizēšanai, Vēlēšanu komisijai. Izdevumos veikta pārdale starp ekonomiskās klasifikācijas kodiem. Kopā izdevumi ar grozījumiem **EUR 483 848,00** t.sk.:

- Rojas novada domes administrācijai EUR 407 920,00;
- Klientu apkalpošanas centram EUR 14 728,00;
- Deputātu, komisiju, komiteju atlīdzībai EUR 24 821,00;
- Lauksaimniecības komisijai EUR 620,00;
- Projekts “Esi vesels – ieguldījums tavai nākotnei!” EUR 26 071,00;
- Projekts “Mana līdzdalība Rojas nākotnē” EUR 131,00;
- Vēlēšanu komisija EUR 9 557,00.

### Sabiedriskā kārtība un drošība

Izdevumi nav plānoti palielināt. Izdevumos veikta pārdale starp ekonomiskās klasifikācijas kodiem. Kopā izdevumi ar grozījumiem **EUR 153 746,00** t.sk.:

- Rojas pašvaldības policijai EUR 53 962,00;
- Ugunsdrošības, glābšanas un civilās drošības dienestam EUR 8 504,00;
- Projekts “Droša piekraste un jūra Latvijā un Igaunijā” EUR 73 730,00;
- Administratīvai komisijai EUR 2 550,00;
- Projekts “Video drošības novērošanas kameru ierīkošana” EUR 15 000,00.

### Ekonomiskā darbība

Izdevumi plānoti palielināt EUR 5 253,00 apmērā un tie paredzēti iestāžu, struktūrvienības, pašvaldības darbības nodrošināšanai. Izdevumos veikta pārdale starp ekonomiskās klasifikācijas kodiem. Kopā izdevumi ar grozījumiem **EUR 125 389,00** t.sk.:

- Rojas apvienotajai būvvaldei EUR 30 199,00;
- Transportam EUR 68 507,00;
- Rojas tūrisma informācijas centram EUR 26 683,00.

### Pašvaldības teritoriju un mājokļu apsaimniekošana

Izdevumi plānoti palielināt EUR 88 800 apmērā un tie paredzēti iestāžu, struktūrvienības, pašvaldības darbības nodrošināšanai, projekta „Ūdenssaimniecības pakalpojumu attīstība Rojā, III kārtā” līdzfinansējumam. Izdevumos veikta pārdale starp ekonomiskās klasifikācijas kodiem. Kopā izdevumi ar grozījumiem **EUR 863 351,00** t.sk.:

- Ūdenssaimniecībai EUR 95 765,00;
- Ielu apgaismojumam EUR 52 307,00;
- Labiekārtošanas nodaļai EUR 289 447,00;
- Kapu teritorijas uzturēšana EUR 29 389,00
- Projekts “Apgaismota pastaigu taka pludmalē” EUR 94 008,00;
- Projekts “Dabas tūrisms visiem” EUR 10 199,00;
- Projekts “Mazupītes gultnes pārveidošana” EUR 278 056,00;
- Pr. “Piekrastes apsaimniekošanas praktisko aktivitāšu realizēšana” EUR 14 180.

### Atpūta, kultūra un reliģija

Izdevumi plānoti samazināt EUR 577,00 Zvejnieksvētku pasākumam. Izdevumos veikta pārdale starp ekonomiskās klasifikācijas kodiem. Kopā izdevumi ar grozījumiem **EUR 4 048 162,00** t.sk.:

- Sporta organizēšanai EUR 18 353,00;
- Stadionam EUR 134 515,00;
- Rojas bibliotēkai EUR 41 868,00;
- Kaltenes bibliotēkai EUR 18 618,00;
- Muzejam EUR 64 377,00;
- Projekts "Muzeja brīvdabas teritorijas labiekārtošana" EUR 38 554,00;
- Muzeja filiāles "Kaltenes klubs" EUR 59 062,00;
- Projekts "Kaltenes kluba pārbūve par jūras kultūras mantojuma ekspozīciju centru EUR 116 927,00;
- Kultūras centram EUR 337 592,00;
- Zvejnieksvētkiem EUR 15 070,00;
- Projekts "Latvijas simtgades pasākumi" EUR 6 210,00
- Informatīvajam izdevumam "Banga" EUR 26 126,00;
- Projekts "Izstādes "Goda grāmata" izveide EUR 4 788,00;
- Projekts "Vieta sportiskām aktivitātēm" EUR 162 096,00;
- Projekts "Rojas brīvdabas estrādes būvniecība" 3 004 006,00.

### Izglītība

Izdevumi plānoti palielināt EUR 27 245,00 apmērā un tie paredzēti iestāžu, struktūrvienību darbības nodrošināšanai un projektam "Nodarbināto personu profesionālās kompetences pilnveide". Izdevumos veikta pārdale starp ekonomiskās klasifikācijas kodiem. Kopā izdevumi ar grozījumiem **EUR 1 871 648,00** t.sk.:

- Rojas PII "Zelta Zivtiņa" EUR 260 044,00;
- Rojupes PII "Saulespuķe" EUR 265 054,00;
- Rojas vidusskolai EUR 782 061,00;
- Projekts "Karjeras atbalsts Rojas vidusskolā" EUR 7 115,00;
- Projekts "Atbalsts izglītojamo individuālo kompetenču attīstībai" EUR 17 445,00
- Rojas Mūzikas un Mākslas skolai EUR 219 364,00;
- Rojas sporta skolai EUR 97 435,00;
- Norēķiniem par izglītību EUR 106 724,00;
- BLPJC "Strops" EUR 56 491,00;
- BLPJC "Varavīksne" EUR 35 788,00;
- Melnsila BLPJC EUR 15 972,00;
- Projekts "Dabas vides estētikas studija" EUR 6 051,00;
- Projekts "Jaunieši Rojas attīstībai!" EUR 2 000,00;
- Projekts "Nodarbināto personu profesionālās kompetences pilnveide" EUR 104,00.

### Sociālā aizsardzība

Izdevumi plānoti palielināt EUR 600,00 apmērā un tie paredzēti iestāžu, struktūrvienību darbības nodrošināšanai. Izdevumos veikta pārdale starp ekonomiskās klasifikācijas kodiem. Kopā izdevumi ar grozījumiem **EUR 287 476,00** apmērā, t.sk.:

- Rojas bāriņtiesai EUR 36 743,00;
- Rojas novada sociālajam dienestam EUR 174 622,00;
- Mērķdotācija sociālajiem darbiniekiem EUR 3 214,00
- Sociāliem pabalstiem EUR 53 450,00;
- Savstarpējie norēķini sociāliem pakalpojumiem EUR 14 460,00;
- Bezdarbniekiem EUR 4 987,00.

### **Pašvaldības aizņēmumi un galvojumi**

Saskaņā ar noslēgtiem aizņēmumu līgumiem ar Valsts kasi, 2018.gadā paredzēts atmaksāt aizņēmumu pamatsummas EUR 402 994,00 apmērā.

Pašvaldība paredz veikt aizņēmumus Valsts Kasē 2018.gadā projektu realizācijai, orientējoši EUR 2 659 658,00 apmērā.

Valsts kasē pašvaldības ņemto kredītu kopējā summa, kas nomaksājam līdz 2048.gadam ir 3 693 156,00 EUR. Saskaņā ar pašreiz spēkā esošajiem līgumiem, pašvaldībai 2018.gadā Valsts kasei jāatmaksā 402 994,00 EUR, t.sk. kredīts „Energofektivitātes paaugstināšana Rojas vidusskolas sākumskolai, PII „Zelta Zivtiņa”, „Rojas novada infrastruktūras attīstība – ēku rekonstrukcija”, “SIA Rojas DzKU pamatkapitāla palielināšana ERAF projekta Ūdenssaimniecības infrastruktūras attīstības projekts Rudes ciemā”, “SIA Rojas DzKU pamatkapitāla palielināšanai Kohēzijas fonda projekta ūdenssaimniecības pakalpojumu attīstība Rojā”, “Rojas stadiona skatītāju tribīņu rekonstrukcija”, “SIA „Rojas DzKU” pamatkapitāla palielināšanai Kohēzijas fonda projekta „Ūdenssaimniecības pakalpojumu attīstība Rojā” īstenošanai”, “Ūdenssaimniecības attīstība Rojas novada Rojas pagasta Rudes ciemā, II kārtā”, “Prioritārā investīciju projekta “Rojas stadiona pārbūve, 1.kārta” īstenošana”, “Rojas Jūras zvejniecības muzeja brīvdabas teritorijas labiekārtošana, nodrošinot novada kultūras mantojuma popularizēšanu un pieejamību”, “Kaltenes kluba pārbūve par jūras kultūras mantojuma ekspozīcijas centru”, “Apgaismotas pastaigu takas izveide Rojas pludmalē”, : Drošība piekrastē un jūras teritorijā Latvijā un Igaunijā”, “Vieta sportiskām aktivitātēm”, “Jauna dabas kultūras tūrisma pakalpojumu radīšana Rīgas jūras līča rietumu piekrastē”, “Mazupītes gultnes pārveidošana”, “Ūdenssaimniecības pakalpojumu attīstība Rojā, III kārtā”.

2019.gadā Valsts kasei jāatmaksā 286 371,00 EUR. 2020.gadā Valsts kasei jāatmaksā 277 074,00 EUR.

Rojas novada dome sniegusi kredīta galvojumus:

1. SIA „Atkritumu apsaimniekošanas sabiedrība „Piejūra”. Mērķis – „Projekta Sadzīves atkritumu apsaimniekošana Piejūras reģionā Latvijā īstenošana”. Neatmaksātā summa 57 729,00 EUR;
2. SIA „Rojas DzKU”. Mērķis – „Ūdenssaimniecības pakalpojumu attīstība Rojā”. Neatmaksātā summa 250 239,00 EUR.

Domes priekšsēdētāja

E.Kārkliņa



**ROJAS NOVADA DOME**

Reģistrācijas Nr. 90002644930

Zvejnieku iela 3, Roja, Rojas novads, Latvija, LV - 3264

Tālrunis: +371 63232050, fakss: +371 63232054, e - pasts: roja@roja.lv

**LĒMUMS**

(Protokols Nr.10, 2.punkts)

Rojā

16.10.2018.

Nr.155

**Par Talsu sadarbības teritorijas civilās aizsardzības komisijas nolikuma apstiprināšanu**

Saskaņā ar Civilās aizsardzības un katastrofas pārvaldīšanas likuma 11.panta pirmās daļas 2.punktu, pašvaldības domes uzdevums ir apstiprināt sadarbības teritorijas civilās aizsardzības komisijas nolikumu un sastāvu.

Saskaņā ar Ministru kabineta 2017. gada 26. septembra noteikumu Nr.582 „Noteikumi par pašvaldību sadarbības teritorijas civilās aizsardzības komisijām” pielikumu Dundagas novada, Talsu novada, Rojas novada un Mērsraga novada pašvaldības veido Talsu sadarbības teritorijas civilās aizsardzības komisiju. Talsu sadarbības teritorijas civilās aizsardzības komisijas sastāvs ir apstiprināts ar Talsu novada domes 26.10.2017. lēmumu Nr.441, Dundagas novada domes 24.11.2017. lēmumu Nr.269, Rojas novada domes 21.11.2017. lēmumu Nr.213 un Mērsraga novada domes 21.11.2017. lēmumu.

Saskaņā ar Ministru kabineta 2017. gada 26. septembra noteikumu Nr.582 „Noteikumi par pašvaldību sadarbības teritorijas civilās aizsardzības komisijām” 10.1.punktu, Talsu sadarbības teritorijas civilās aizsardzības komisija ir izstrādājusi komisijas nolikuma projektu, kas, pamatojoties uz Civilās aizsardzības un katastrofas pārvaldīšanas likuma 11.panta ceturtās daļas 1.punktu, ir saskaņots ar Valsts ugunsdzēsības un glābšanas dienestu (Valsts ugunsdzēsības un glābšanas dienesta 14.08.2018. saskaņojuma vēstule Nr.22-1.22/1179, reģistrēta Talsu novada pašvaldībā 16.08.2018. ar Nr.12-3/5063).

Pamatojoties uz Civilās aizsardzības un katastrofas pārvaldīšanas likuma 11.panta pirmās daļas 2.punktu un likuma “Par pašvaldībām” 21.panta pirmās daļas 27.punktu, 11.10.2018. Tautsaimniecības un vides komitejas lēmumu,

**Rojas novada dome nolemj:**

Apstiprināt Talsu sadarbības teritorijas civilās aizsardzības komisijas nolikumu (pievienots – pielikums Nr.2).

Domes priekšsēdētāja

E.Kārkliņa

Rojas novada domes 16.10.2018. lēmumam Nr.155  
 „Par Talsu sadarbības teritorijas civilās aizsardzības komisijas nolikuma apstiprināšanu”



**ROJAS NOVADA DOME**

Reģistrācijas Nr. 90002644930  
 Zvejnieku iela 3, Roja, Rojas novads, Latvija, LV - 3264  
 Tālrunis: +371 63232050, fakss: +371 63232054, e - pasts: roja@roja.lv

---

Rojā

**SASKAŅOTS**

ar Valsts ugunsdzēsības un glābšanas dienesta  
 2018.gada \_\_\_\_ . \_\_\_\_ vēstuli Nr. \_\_\_\_

**APSTIPRINĀTS**

ar Talsu novada domes  
 2018.gada \_\_\_\_ . \_\_\_\_ lēmumu Nr. \_\_\_\_  
 (protokols Nr. \_\_\_\_, \_\_\_\_.punkts)

**APSTIPRINĀTS**

ar Rojas novada domes  
 2018.gada 16.oktobra lēmumu Nr.155  
 (protokols Nr.10, 2.punkts)

**APSTIPRINĀTS**

ar Dundagas novada domes  
 2018.gada \_\_\_\_ . \_\_\_\_ lēmumu Nr. \_\_\_\_  
 (protokols Nr. \_\_\_\_, \_\_\_\_.punkts)

**APSTIPRINĀTS**

ar Mērsraga novada domes  
 2018.gada \_\_\_\_ . \_\_\_\_ lēmumu Nr. \_\_\_\_  
 (protokols Nr. \_\_\_\_, \_\_\_\_.punkts)

**Talsu sadarbības teritorijas civilās aizsardzības komisijas nolikums**

*Izdots saskaņā ar  
 Civilās aizsardzības un katastrofas pārvaldīšanas likuma 11. panta pirmās daļas 2. punktu un  
 Ministru kabineta 26.09.2017. noteikumu Nr. 582  
 „Noteikumi par pašvaldību sadarbības teritorijas civilās aizsardzības komisijām” 10.1. punktu*

**I. Vispārīgie jautājumi**

1. Talsu sadarbības teritorijas civilās aizsardzības komisija (turpmāk – komisija) ir Dundagas novada, Talsu novada, Rojas novada un Mērsraga novada pašvaldību (turpmāk – pašvaldības) izveidota koordinējoša un konsultatīva institūcija.

2. Nolikums nosaka komisijas sastāvu, uzdevumus, tiesības un darba organizāciju, kā arī komisijas locekļu pienākumus un tiesības.
3. Komisijas darbības mērķis ir koordinēt pasākumus katastrofas un katastrofas draudu gadījumā, kā arī veicināt civilās aizsardzības, katastrofas pārvaldīšanas vai katastrofas pārvaldīšanas koordinēšanas jautājumu risināšanu.

## **II. Komisijas sastāvs**

4. Komisijas priekšsēdētājs ir Talsu novada domes priekšsēdētājs. Komisijas priekšsēdētājs vada un koordinē komisijas darbu.
5. Komisijas priekšsēdētājam ir četri vietnieki: Dundagas novada domes priekšsēdētājs, Rojas novada domes priekšsēdētājs, Mērsraga novada domes priekšsēdētājs un Valsts ugunsdzēsības un glābšanas dienesta amatpersona, kura ir norīkota darbam komisijā.
6. Ņemot vērā iespējamus apdraudējumus pašvaldību teritorijās, komisijā kā komisijas locekļi darbojas pārstāvji no:
  - 6.1. Veselības inspekcijas;
  - 6.2. Pārtikas un veterinārā dienesta;
  - 6.3. Valsts policijas;
  - 6.4. Nacionālajiem bruņotajiem spēkiem;
  - 6.5. Valsts meža dienesta;
  - 6.6. Valsts vides dienesta;
  - 6.7. Akciju sabiedrības „Sadales tīkls”.
7. Šī nolikuma 6.punktā minētās institūcijas vai komersanti nodrošina pārstāvja deleģēšanu darbam komisijā, kā arī pārstāvja darbu komisijā.
8. Saskaņā ar komisijas 2017. gada 20. decembra lēmumu komisijas priekšsēdētāja vietnieks, kurš komisijas priekšsēdētāja prombūtnes laikā pilda komisijas priekšsēdētāja pienākumus, ir Valsts ugunsdzēsības un glābšanas dienesta Kurzemes reģiona brigādes Talsu daļas komandieris.

## **III. Komisijas uzdevumi un tiesības**

9. Komisijai ir šādi uzdevumi:
  - 9.1. izstrādāt komisijas nolikumu;
  - 9.2. analizēt informāciju par katastrofas draudiem, katastrofas iespējamo attīstību, kā arī par situāciju katastrofas vietā (apdraudējums cilvēku dzīvībai vai veselībai, nodarītais kaitējums cilvēkam, videi vai īpašumam, radītie materiālie un finansiālie zaudējumi);
  - 9.3. koordinēt papildu resursu piesaisti, ņemot vērā reaģēšanas un seku likvidēšanas darbu vadītāja lēmumus;

- 9.4. koordinēt evakuācijas pasākumus, kā arī cita veida pasākumus, lai pēc iespējas nodrošinātu sabiedrībai minimāli nepieciešamās pamatvajadzības katastrofas vai katastrofas draudu gadījumā;
  - 9.5. organizēt preses konferences elektronisko plašsaziņas līdzekļu pārstāvjiem, lai informētu sabiedrību par katastrofas draudiem, notikušām katastrofām un veiktajiem pasākumiem;
  - 9.6. pēc apdraudējuma pārvarēšanas novērtēt veiktos pasākumus;
  - 9.7. piedalīties vietēja, reģionāla un valsts mēroga civilās aizsardzības mācībās;
  - 9.8. izskatīt citus ar pašvaldību drošību saistītos civilās aizsardzības, katastrofas pārvaldīšanas vai katastrofas pārvaldīšanas koordinēšanas jautājumus.
10. Komisijai ir šādas tiesības:
- 10.1. uzaicināt uz komisijas sēdēm valsts, pašvaldību, citu institūciju vai komersantu amatpersonas un speciālistus;
  - 10.2. izveidot ekspertu grupas;
  - 10.3. vērsties Valsts ugunsdzēsības un glābšanas dienestā ar ierosinājumu iesaistīt valsts materiālo rezervju resursus;
  - 10.4. vērsties Krīzes vadības padomē, lai risinātu jautājumus, kas attiecas uz civilās aizsardzības, katastrofas pārvaldīšanas vai katastrofas pārvaldīšanas koordinēšanas jomu;
  - 10.5. koordinēt pašvaldību, citu institūciju vai komersantu uzdevumu izpildi sadarbības teritorijas civilās aizsardzības plāna izstrādei.

#### **IV. Komisijas locekļu pienākumi un tiesības**

11. Komisijas locekļiem ir šādi pienākumi:
- 11.1. ierosināt komisijas priekšsēdētājam sasaukt komisiju apdraudējumos vai pasākumos, kuros attiecīgās institūcijas amatpersona ir reaģēšanas un seku likvidēšanas darbu vadītājs;
  - 11.2. ierosināt komisijas priekšsēdētājam sasaukt komisiju, ja izskatāmais jautājums skar attiecīgās institūcijas kompetenci un ir saistīts ar katastrofu pārvaldīšanu, katastrofu pārvaldīšanas koordinēšanu vai civilo aizsardzību;
  - 11.3. sniegt priekšlikumus komisijas nolikuma izstrādei, papildināšanai vai precizēšanai;
  - 11.4. sniegt priekšlikumus sadarbības teritorijas civilās aizsardzības plāna izstrādei, papildināšanai vai precizēšanai;
  - 11.5. sniegt informāciju komisijai par katastrofas draudiem, katastrofas iespējamo attīstību, kā arī par situāciju katastrofas vietā;
  - 11.6. sniegt informāciju komisijai par veiktajiem pasākumiem apdraudējuma pārvarēšanā;
  - 11.7. sniegt informāciju komisijai par attiecīgās institūcijas atbildīgajā glabāšanā esošajām valsts materiālajām rezervēm;

- 11.8. koordinēt attiecīgās institūcijas rīcību, kā arī informēt institūciju un reaģēšanas un seku likvidēšanas darbu vadītāju par komisijā pieņemtajiem lēmumiem;
  - 11.9. piedalīties ekspertu grupās, preses konferencēs, kā arī vietēja, reģionāla un valsts mēroga civilās aizsardzības un katastrofas pārvaldīšanas mācībās.
12. Komisijas locekļiem ir šādas tiesības:
- 12.1. ierosināt uzaicināt uz komisijas sēdēm valsts, pašvaldību, citu institūciju vai komersantu amatpersonas un speciālistus;
  - 12.2. pieprasīt viņu atsevišķā viedokļa iekļaušanu komisijas sēdes protokolā.

## **V. Komisijas darba organizācija**

13. Komisija sēdes rīko:
- 13.1. ne retāk kā reizi sešos mēnešos;
  - 13.2. nekavējoties, ja notikusi katastrofa vai pastāv katastrofas draudi, kā arī citu jautājumu risināšanai civilās aizsardzības, katastrofas pārvaldīšanas vai katastrofas pārvaldīšanas koordinēšanas jomā.
14. Lēmumu par komisijas sēdes sasaukšanu pieņem komisijas priekšsēdētājs pēc savas iniciatīvas, komisijas priekšsēdētāja vietnieka vai cita komisijas locekļa ierosinājuma. Nepieciešamības gadījumā lēmumu par komisijas sēdes sasaukšanu pieņem komisijas priekšsēdētāja vietnieks, kurš komisijas priekšsēdētāja prombūtnes laikā veic komisijas priekšsēdētāja pienākumus. Šādā gadījumā attiecīgais komisijas priekšsēdētāja vietnieks veic visu ar konkrēto komisijas sēdi saistīto komisijas priekšsēdētāja pienākumu veikšanu.
15. Komisijas priekšsēdētājs nosaka komisijas sēdes vietu, laiku, apstiprina darba kārtību, organizē komisijas darbu un vada komisijas sēdi.
16. Ja komisijā izskatāmais jautājums skar tikai vienu pašvaldību, komisijas priekšsēdētājs var noteikt, ka komisijas sēdi vada, kā arī komisijas sēdes protokolu paraksta tas komisijas priekšsēdētāja vietnieks, kurš ir attiecīgās pašvaldības domes priekšsēdētājs.
17. Komisijas sekretāru iecel komisijas priekšsēdētājs no viņa pārstāvētās pašvaldības nodarbināto vidus. Komisijas sekretārs nav komisijas loceklis. Komisijas sekretāra prombūtnes laikā tā pienākumus veic darbinieks, kuram ir uzdots veikt attiecīgā darbinieka amata pienākumus.
18. Komisijas sekretārs pēc komisijas priekšsēdētāja norādījumiem ne vēlāk kā divas dienas pirms komisijas sēdes (nolikuma 13.2.punktā minētajos gadījumos – nekavējoties) informē komisijas locekļus par komisijas sēdes laiku, vietu un darba kārtību, nosūtot attiecīgu informāciju komisijas locekļiem e-pastā un SMS veidā.

*(Ziņas piemērs: “2018. gada 1. oktobrī plkst.10.00 Talsu novada pašvaldības administratīvā centra Mazajā zālē, Kareivju ielā 7, 1.korp., Talsos, tiek organizēta Talsu sadarbības teritorijas civilās aizsardzības komisijas sēde. Lūdzu, nosūtiet apstiprinājumu par ierašanos vai arī informāciju par neierašanos uz tālr.nr.20000000, norādot savu vārdu un uzvārdu”).*

19. Gadījumos, ja komisijas sēdes sasaukšanai nav iespējams izmantot elektroniskos saziņas līdzekļus un telefonsakarus, komisijas sēdes sasaukšana tiek veikta saskaņā ar komisijas apziņošanas kārtību – attiecīgajiem komisijas locekļiem, amatpersonām un darbiniekiem nododot informāciju par komisijas sēdes sasaukšanu, pie tiem ierodoties personīgi saskaņā ar apziņošanas kārtībā noteikto shēmu (*komisijas apziņošanas kārtība – pielikumā*).
20. Komisijas sekretārs nodrošina komisijas locekļu kontaktinformācijas (darbavietas un dzīvesvietas adreses, tālruņu numuri, e-pasta adreses) apkopošanu un aktualizēšanu, un tās nosūtīšanu komisijas locekļiem un komisijas apziņošanas kārtībā minētajām amatpersonām un darbiniekiem.
21. Komisijas apziņošana, izmantojot elektroniskos saziņas līdzekļus un telefonsakarus, tiek pārbaudīta vismaz divas reizes gadā.  
*(Ziņas piemērs: “Notiek CA komisijas apziņošanas pārbaude. Lūdzu, nosūtiet apstiprinājumu par ziņas saņemšanu uz tālr.nr.20000000 norādot savu vārdu un uzvārdu”).*
22. Gadījumos, ja nav iespējams veikt apziņošanu, izmantojot elektroniskos saziņas līdzekļus un telefonsakarus, vai arī jebkādu citu apstākļu dēļ nav iespējams veikt komisijas apziņošanu, izmantojot nolikuma 26.punktā minēto komisijas apziņošanas kārtību, komisijas pulcēšanās vieta ir Talsu novada pašvaldības administratīvā centra Mazā zāle, Kareivju ielā 7, 1.korp., Talsos, Talsu novadā.
23. Ja komisijas loceklis nevar ierasties uz komisijas sēdi, viņš par to laikus informē komisijas sekretāru un, ja nepieciešams, pilnvaro citu attiecīgās institūcijas vai komersanta pārstāvi piedalīties komisijas sēdē. Pilnvarotajam institūcijas vai komersanta pārstāvim ir balsstiesības.
24. Komisija ir lemttiesīga, ja tās sēdē piedalās ne mazāk kā puse komisijas locekļu. Katram komisijas loceklim ir viena balss. Ja balsu skaits sadalās vienādi, izšķirošā ir komisijas sēdes vadītāja balss. Pieaicinātajām amatpersonām, speciālistiem un komisijas sekretāram ir padomdevēja tiesības.
25. Komisijas sekretārs protokolē komisijas sēdes, sagatavo komisijas sēdes protokola projektu un saskaņo to ar komisijas locekļiem, kuri piedalījās attiecīgajā komisijas sēdē, nosūtot komisijas sēdes protokola projektu e-pastā. Komisijas sēdes protokolu paraksta komisijas sēdes vadītājs un komisijas sekretārs. Komisijas sekretārs parakstīto komisijas sēdes protokolu elektroniski (skenētā veidā) nosūta visiem komisijas locekļiem.
26. Komisijas priekšsēdētājs nākamajā kārtējā komisijas sēdē vai, nepieciešamības gadījumā, nosūtot informāciju e-pastā, informē komisijas locekļus par komisijas sēdē pieņemto lēmumu izpildi.

Domes priekšsēdētāja

E.Kārkliņa



**ROJAS NOVADA DOME**

Reģistrācijas Nr. 90002644930

Zvejnieku iela 3, Roja, Rojas novads, Latvija, LV - 3264

Tālrunis: +371 63232050, fakss: +371 63232054, e - pasts: roja@roja.lv

**LĒMUMS**

(Protokols Nr.10, 3.punkts)

Rojā

16.10.2018.

Nr.156

**Par nekustamā īpašuma nodokļa pārmaksu dzēšanu**

Izskatot un izvērtējot informāciju no Rojas novada domes Nekustamā īpašuma nodokļu administrēšanas sistēmas NINO, pārmaksas veidojušās mainoties īpašniekiem laika posmā no 2013.gada vidum līdz 2015. gada beigām.

Likuma „Par nodokļiem un nodevām” 20. panta 3. punkts nosaka, ka nekustamā īpašuma nodokli administrē pašvaldība atbilstoši likumam „Par nekustamā īpašuma nodokli”.

Saskaņā ar likuma „Par nodokļiem un nodevām” 16. panta pirmās daļas 10. punktu, kas nosaka, ka nodokļu maksātājiem ir tiesības pieprasīt pārmaksātās nodokļu summas atmaksāšanu vai novirzīšanu kārtējo nodokļu maksājumu segšanai triju gadu laikā pēc konkrētā nodokļa likumā noteiktā maksāšanas termiņa.

Saskaņā ar likuma „Par nodokļiem un nodevām” 251. panta 2.punktu, kas nosaka, ka pārmaksātās nodokļu summas, ja nodokļu maksātājs ir likvidēts un izslēgts no nodokļu maksātāju reģistra vai triju gadu laikā no konkrētā nodokļa likumā noteiktā maksāšanas termiņa nav pieprasījis pārmaksātās nodokļa summas atmaksu vai novirzīšanu kārtējo vai nokavēto nodokļu maksājumu segšanai, vai attiecībā uz to Valsts ieņēmuma dienests pieņēmis lēmumu atteikt pārmaksātās nodokļu summas atmaksāšanu un minētais lēmums stājies spēkā un kļuvis neapstrīdams, vai stājies spēkā attiecīgs tiesas nolēmums, dzēš: pašvaldību budžetos ieskaitāmā nekustamā īpašuma nodokļa pārmaksas - attiecīgās pašvaldības.

Ņemot vērā iepriekš minēto un pamatojoties uz likuma „Par nodokļiem un nodevām” 20. panta 3. punktu, 16. panta pirmās daļas 10. punktu, 251. panta 2.punktu, likuma „Par pašvaldībām” 21.panta 27.punktu,

**Rojas novada dome nolemj:**

1. Dzēst nekustamā īpašuma nodokļa pārmaksas par kopējo summu EUR 0.80 (80 centi):

N.p.k.	Īpašnieks	Īpašuma nosaukums	Konts	Pārmaksa, EUR
1.	[..]	„Kalnu Pontāgi”	2211	0.78

2.	[..]	Strauta iela 8-17	502581	0.01
3.	[..]	„Sarmas”-7	500214	0.01

**2.** Informāciju par nekustamā īpašuma nodokļa pārmaksu dzēšanu publicēt pašvaldības mājas lapā internetā.

**3.** Kontroli par lēmuma izpildi uzdot nekustamā īpašuma nodokļa administratorei Alisei Lakšmanei.

Domes priekšsēdētāja

E.Kārklīņa





## ROJAS NOVADA DOME

Reģistrācijas Nr. 90002644930

Zvejnieku iela 3, Roja, Rojas novads, Latvija, LV - 3264

Tālrunis: +371 63232050, fakss: +371 63232054, e - pasts: roja@roja.lv

---

### LĒMUMS

(Protokols Nr.10, 4.punkts)

Rojā

16.10.2018.

Nr.157

#### **Par noilgušiem nekustamā īpašuma nodokļa parādiem līdz 15,00 EUR**

Rojas novada dome konstatēja nekustamā īpašuma nodokļa parāda un nokavējuma naudas, kas kopsummā nav lielāka par 15,00 EUR, esamību personām, pret kurām trīs gadu laikā no maksājuma termiņa iestāšanās nav pieņemts lēmums par nokavēto nodokļu maksājumu piedziņu.

Likuma „Par nodokļiem un nodevām” 25.panta 3.daļa nosaka, ka pašvaldību budžetos ieskaitāmā nekustamā īpašuma nodokļa parādus, kā arī ar tiem saistītās nokavējuma naudas un soda naudas šā panta 1.daļā noteiktajos gadījumos dzēš attiecīgās pašvaldības. Saskaņā ar šā panta 1.daļas 5.punktu nekustamā īpašuma nodokļa parādus, kā arī ar tiem saistītās nokavējuma naudas un soda naudas dzēš nodokļu maksātājam – šā likuma 26. panta 6.<sup>1</sup> daļā paredzētajā gadījumā, ja trīs gadu laikā no maksājuma termiņa iestāšanās nav pieņemts lēmums par nokavēto nodokļu maksājumu piedziņu.

Savukārt likuma „Par nodokļiem un nodevām” 26.panta 6.<sup>1</sup> daļa nosaka, ka nokavēto nodokļu maksājumu piedziņu, izņemot muitas nodokli un citus līdzvērtīgus maksājumus, neuzsāk, ja piedzenamā parāda kopsumma nav lielāka par 15,00 EUR.

Iepriekš minētās tiesību normas paredz, ka, lai pašvaldība dzēstu pašvaldības budžetā ieskaitāmos nodokļu parādus, kā arī nokavējuma naudas un soda naudas, ir jāizpildās diviem kritērijiem, proti, nodokļa parāds, attiecībā uz kuru nodokļu administrācijai ir tiesīga vērst piedziņu, nav lielāks kā 15,00 EUR, tai skaitā, ja piedzenamā nodokļa parāda nav vispār, kā arī trīs gadu laikā no maksājuma termiņa iestāšanās nav pieņemts lēmums par nokavēto nodokļu maksājumu piedziņu.

Minētās tiesību normas, kas regulē nodokļu parādu dzēšanas kārtību, ir imperatīvas tiesību normas. Iestāde nevar ignorēt likumdevēja noteiktās imperatīvās tiesību normas, kas paredz konkrēta satura lēmumu pieņemšanu, ja ir iestājušies tiesību normās paredzētie priekšnoteikumi.

Likuma „Par nekustamā īpašuma nodokli” 9.panta otrā daļa nosaka, ka noteiktajā laikā nenomaksāto nodokli, soda naudu vai nokavējuma naudu saskaņā ar pašvaldības lēmumu piedzen bezstrīda kārtībā atbilstoši likumam „Par nodokļiem un nodevām” un Administratīvā procesa likumā noteiktajai administratīvā akta piespiedu izpildes kārtībai.

Saskaņā ar Administratīvā procesa likuma 360.panta 4.daļu - administratīvais akts nav izpildāms, ja kopš tā spēkā stāšanās pagājuši vairāk nekā trīs gadi.

Likuma „Par nodokļiem un nodevām” 25.panta ceturtnā daļa nosaka, ka Valsts ieņēmumu dienests vai attiecīgās pašvaldības reizi ceturksnī publicē savā mājas lapā internetā informāciju par nodokļu parādu dzēšanu, ja normatīvajos aktos nav noteikts citādi.

Pamatojoties uz likuma „Par nodokļiem un nodevām” 25.panta 1. daļas 5. punktu, trešo un ceturto daļu, 26. panta 6.<sup>1</sup> daļu, likuma „Par nekustamā īpašuma nodokli” 9. panta 2.daļu, likuma „Par pašvaldībām” 21. panta 1. daļas 27.punktu,

### **Rojas novada dome nolēmj:**

**1.** Dzēst nekustamā īpašuma nodokļa pamatparādu EUR 70.84, nokavējuma naudu EUR 29.53, kas radusies uz 16.10.2018., kopā EUR 100.37 (simts eiro un 37 centi) 12 personām (pievienots – pielikums Nr.3).

**2.** Informāciju par nekustamā īpašuma nodokļa parāda dzēšanu publicēt pašvaldības mājas lapā internetā.

**3.** Kontroli par lēmuma izpildi uzdot nekustamā īpašuma nodokļa administratorei Alisei Lakšmanei.

Domes priekšsēdētāja

E.Kārkliņa

Rojas novada domes 16.10.2018. lēmumam Nr.157  
„Par noilgušiem nekustamā īpašuma nodokļa parādiem līdz 15,00 EUR”



**ROJAS NOVADA DOME**

Reģistrācijas Nr. 90002644930

Zvejnieku iela 3, Roja, Rojas novads, Latvija, LV - 3264

Tālrunis: +371 63232050, fakss: +371 63232054, e - pasts: roja@roja.lv

**PERSONU SARAKSTS**

<i>N.p. k.</i>	<i>Īpašnieks</i>	<i>Īpašuma nosaukums</i>	<i>Konts</i>	<i>Pamatparāds (ēka, zeme)</i>	<i>NN</i>	<i>Kopā</i>
1.	[..]	„Pēteri”	2352	2.21	1.07	3.28
2.	[..]	“Vārnas” “Jaunvārnas”	6401 6402	2.52	1.01	3.53
3.	[..]	Torņa iela 52	1180 3799	8.80	3.52	12.32
4.	[..]	“Zemnieki”	320 3150	3.04	1.21	4.25
5.	[..]	“Bērzi”	1596 4078	3.06	1.23	4.29
6.	[..]	“Indrāni”-2	500652 501282	8.20	3.28	11.48
7.	[..]	“Mantojums”	1021	5.82	3.15	8.97
8.	[..]	“Lakšas”	16961	6.64	2.56	9.20
9.	[..]	“Ķiri”	15964	7.00	2.82	9.82
10.	[..]	Kosmonautu 20-12	500771	7.00	2.88	9.88
11.	[..]	“Liedagas”	1528	7.64	3.06	10.70
12.	[..]	“Krustakmeņi”	2532	8.91	3.74	12.65
<b>Kopā:</b>				70.84	29.53	100.37

Domes priekšsēdētāja

E.Kārklīņa



## ROJAS NOVADA DOME

Reģistrācijas Nr. 90002644930

Zvejnieku iela 3, Roja, Rojas novads, Latvija, LV - 3264

Tālrunis: +371 63232050, fakss: +371 63232054, e - pasts: roja@roja.lv

---

### LĒMUMS

(Protokols Nr.10, 5.punkts)

Rojā

16.10.2018.

Nr.158

#### **Par likvidētā uzņēmuma SIA „Kurzemes jūrmala” nekustamā īpašuma nodokļa parāda dzēšanu**

SIA „Kurzemes jūrmala”, reģistrācijas Nr. 49002001816, 2010. – 2011. gada pamatparāds, nokavējuma nauda un soda nauda par nekustamo īpašumu “Gamma”, “Iota”, “Lambda”, “Sigma”, “Skalbes”, “Stigma”, “Zeta”, “Eta”, “Esilons”, “Delta”, “Brūklenāji”, “Beta”, “Alfa”, Rojas novadā, Rojas novada pašvaldībai ir EUR 269.32. Uzņēmums likvidēts 28.05.2018.

Likuma „Par nodokļiem un nodevām” 25. pants paredz, ka pašvaldību budžetos ieskaitāmā nekustamā īpašuma nodokļa parādus, kā arī ar tiem saistītās nokavējuma naudas un soda naudas dzēš attiecīgās pašvaldības, tiem nodokļu maksātājiem juridiskās personas maksātnespējas procesa lietā – ja ar tiesas nolēmumu ir izbeigts juridiskās personas maksātnespējas process, pabeidzot bankrota procedūru, Administratīvā procesa likuma 63. panta pirmās daļas 1. punktu un 67. panta septīto daļu,

#### **Rojas novada dome nolemj:**

1. Dzēst „Kurzemes jūrmala”, reģistrācijas Nr. 49002001816, nekustamā īpašuma nodokļa parādu EUR 269.32 un ar to saistīto nokavējuma naudu uz 16.10.2018.

2. Lēmumu par parāda dzēšanu publicēt Rojas novada pašvaldības mājas lapā [www.roja.lv](http://www.roja.lv).

3. Kontroli par lēmuma izpildi uzdot pašvaldības nekustamā īpašuma nodokļa administratori Alisei Lakšmanei.

4. Lēmumu var pārsūdzēt viena mēneša laikā no tā spēkā stāšanās brīža Administratīvās rajona tiesas Liepājas tiesu namā (pasta adrese – Lielajā ielā 4, Liepāja, LV – 3401).

Domes priekšsēdētāja

E.Kārkliņa



**ROJAS NOVADA DOME**

Reģistrācijas Nr. 90002644930

Zvejnieku iela 3, Roja, Rojas novads, Latvija, LV - 3264

Tālrunis: +371 63232050, fakss: +371 63232054, e - pasts: roja@roja.lv

---

**LĒMUMS**

(Protokols Nr.10, 6.punkts)

Rojā

16.10.2018.

Nr.159

**Par konkursu “Rojas ritmi 2019”**

Izskatot Rojas Mūzikas un mākslas skolas direktora Jāņa Kivila iesniegumu par V Viegļās un džeza mūzikas ansambļu konkursa “Rojas ritmi 2019”, kas notiks 2019.gada 5.-6.aprīlī, dalības maksas un Grand Prix prēmijas apstiprināšanu, pamatojoties uz LR likuma “Par pašvaldībām” 21.panta pirmās daļas 14.punkta g) apakšpunktu,

**Rojas novada dome nolemj:**

**1.** Apstiprināt 2019.gada 5.-6.aprīlī paredzētā V Viegļās un džeza mūzikas ansambļu konkursa “Rojas ritmi 2019” dalības maksu katram ansamblim EUR 20,00 (divdesmit euro) apmērā un ansambļu konkursa “Rojas ritmi 2019” Grand Prix prēmiju EUR 150,00 (viens simts piecdesmit euro) apmērā.

**2.** Kontroli par lēmuma izpildi uzdot Rojas Mūzikas un mākslas skolas direktoram Jānim Kivilam.

Domes priekšsēdētāja

E.Kārklīņa

**ROJAS NOVADA DOME**

Reģistrācijas Nr. 90002644930

Zvejnieku iela 3, Roja, Rojas novads, Latvija, LV - 3264

Tālrunis: +371 63232050, fakss: +371 63232054, e - pasts: roja@roja.lv

**LĒMUMS**

(Protokols Nr.10, 8.punkts)

Rojā

16.10.2018.

Nr.161

**Par apbalvojumiem Valsts svētkos**

Ievērojot Rojas novada domē saņemtos iesniegumus ar ierosinājumiem, ko apbalvot ar Atzinības rakstu Latvijas Republikas dzimšanas dienai veltītajā svinīgajā pasākumā, saskaņā ar Rojas novada domes Atzinības raksta nolikumu,

**Rojas novada dome nolemj:**

1. Ar Atzinības rakstu „Par mūža ieguldījumu” apbalvot Maiju Leitarti;
2. Ar Atzinības rakstu „Gada pedagogs” apbalvot Ingu Puntuli;
3. Ar Atzinības rakstu „Par ilggadīgu un pašreizējā darbu” apbalvot Baibu Muskari;
4. Ar Atzinības rakstu „Gada sportists” apbalvot Madaru Dīriņu;
5. Ar Atzinības rakstu „Gada jauniešis” apbalvot Anniju Šulci;
6. Ar Atzinības rakstu „Par nopelniem Rojas novada tēla veidošanā” apbalvot Daci Klaberī;
8. Ar Atzinības rakstu „Par veiksmīgu uzņēmējdarbību” apbalvot SIA “Dižglābas” un SIA “Rudes vētras”.

Domes priekšsēdētāja

E.Kārklīņa



**ROJAS NOVADA DOME**

Reģistrācijas Nr. 90002644930

Zvejnieku iela 3, Roja, Rojas novads, Latvija, LV - 3264

Tālrunis: +371 63232050, fakss: +371 63232054, e - pasts: roja@roja.lv

---

**LĒMUMS**

(Protokols Nr.10, 9.punkts)

Rojā

16.10.2018.

Nr.162

**Par ikgadējo apmaksāto atvaļinājumu domes priekšsēdētājam**

Ievērojot Rojas novada domes priekšsēdētājas E.Kārkliņas 03.10.2018. iesniegumu, pamatojoties uz Latvijas Republikas likuma „Par pašvaldībām” 21.panta pirmās daļas punktu 13),

**Rojas novada dome nolemj:**

1. Piešķirt Rojas novada domes priekšsēdētājam Evai Kārkliņai daļēju ikgadējo apmaksāto atvaļinājumu par laika periodu 10.08.2015. līdz 09.08.2016. no šā gada 18.oktobra līdz 30.oktobrim ieskaitot.

2. Domes priekšsēdētājas Evas Kārkliņas atvaļinājuma laikā domes priekšsēdētāja pienākumus pildīt Rojas domes priekšsēdētāja vietniekam Haraldam Valdemāram, kuram uz domes priekšsēdētājas pienākumu pildīšanas laiku noteikt atlīdzību domes priekšsēdētājas amata atlīdzības līmenī.

Domes priekšsēdētāja

E.Kārkliņa



## ROJAS NOVADA DOME

Reģistrācijas Nr. 90002644930

Zvejnieku iela 3, Roja, Rojas novads, Latvija, LV - 3264

Tālrunis: +371 63232050, fakss: +371 63232054, e - pasts: roja@roja.lv

---

### LĒMUMS

(Protokols Nr.10, 12.punkts)

Rojā

16.10.2018.

Nr.165

#### **Par zemes lietošanas mērķu maiņu nekustamā īpašumā „Ezerplavas”, Rojas novadā**

Rojas novada dome, izskatot nekustamā īpašuma “Ezerplavas”, Rojas novadā, zemes lietošanas mērķi, ir konstatējusi, ka tas neatbilst zemes eksplikācijai un faktiskajiem zemes lietošanas mērķiem un Rojas novada teritorijas plānojumam (apstiprināts Rojas novada domes sēdē 20.09.2011. 13. protokola 17. punkts, saistošie noteikumi Nr. 22/2011, stājas spēkā ar 04.10.2011.), tāpēc nepieciešams to mainīt.

#### **Rojas novada dome konstatē:**

1. Nekustamais īpašums „Ezerplavas”, Rojas novadā (kadastra Nr. 8882 003 0043), sastāv no vienas zemes vienības ar kadastra apzīmējumu 8882 003 0043 (kopplatība 1.9100 ha). Uz zemes vienības neatrodas ēkas (būves).

2. Nekustamais īpašums pieder [...] īpašuma tiesības reģistrētas Rojas novada zemesgrāmatas nodalījumā Nr. 1000000177494.

3. Pēc kadastra informācijas sistēmas datiem, nekustamā īpašuma „Ezerplavas”, Rojas novadā (kadastra Nr. 8882 003 0043) zemes vienībai ar kadastra apzīmējumu 8882 003 0043, noteikts sekojošs zemes lietošanas mērķis: *„zeme, uz kuras galvenā saimnieciskā darbība ir lauksaimniecība”* (NĪLM – kods 0101) 1.9100 ha platībā, kas neatbilst zemes eksplikācijai un faktiskajiem zemes lietošanas mērķiem, kā arī Rojas novada teritorijas plānojumam, tāpēc tas jāmaina, nosakot sekojošus zemes lietošanas mērķus:

- *“neapgūta individuālo dzīvojamo māju apbūves zeme”* (NĪLM – kods 0600) 0.6300 ha platībā, kas sastāv no zemes lietošanas veidiem:
  - nosusinātās zemes – 0.6300 ha,
- *„zeme, uz kuras galvenā saimnieciskā darbība ir mežsaimniecība”* (NĪLM – kods 0201) 1.2800 ha platībā, kas sastāv no zemes izmantošanas veidiem:
  - mežsaimniecībā izmantojamā zeme, mežs – 1.1400 ha,
  - zem ūdens – 0.1400 ha.

4. Nav konstatēts, ka iepriekš būtu izdots administratīvais akts par zemes lietošanas mērķi nekustamam īpašumam „Ezerplavas”, Rojas novadā (kadastra Nr. 8882 003 0043). Rojas novada dome ir tiesīga izdot jaunu administratīvo aktu, kas atbilst Ministru kabineta noteikumu



Nr. 496 2. punktam, nosakot zemes lietošanas mērķi atbilstošu teritorijas plānojumam un faktiskajai zemes eksplikācijai un lietošanas mērķim.

Zemes lietošanas mērķu maiņu atbilstoši „Nekustamā īpašuma valsts kadastru likuma” 9. panta trešajai daļai regulē Ministru kabineta noteikumi Nr. 496 „Nekustamā īpašuma lietošanas mērķu klasifikācija un nekustamā īpašuma lietošanas mērķu noteikšanas un maiņas kārtība”. Atbilstoši minēto noteikumu 2. punktam nekustamā īpašuma lietošanas mērķi nosaka atbilstoši detālplānojumam, vietējās pašvaldības teritorijas plānojumam vai normatīvajos aktos noteiktajā kārtībā uzsāktai zemes vai būves pašreizējai izmantošanai kadastrālās vērtēšanas vajadzībām. Saskaņā ar Nekustamā īpašuma nodokļa administrēšanas sistēmas datiem, aprēķinot nekustamā īpašuma nodokli īpašuma „Ezerplavas”, Rojas novadā (kadastra Nr. 8882 003 0043) zemes vienībai ar kadastra apzīmējumu 8882 003 0043, līdz šim piemērots zemes lietošanas mērķis: „zeme, uz kuras galvenā saimnieciskā darbība ir lauksaimniecība” (NĪLM – kods 0101) 1.9100 ha platībā, bet tie neatbilst zemes eksplikācijai un faktiskajiem zemes lietošanas mērķiem, kā arī Rojas novada teritorijas plānojumam.

Lai noskaidrotu īpašnieces viedokli par zemes lietošanas mērķa maiņu, īpašniece tika rakstiski informēta par šo lēmuma projektu (10.09.2018. Rojas novada domes vēstule Nr. 3-2/886). Līdz 16.10.2018. īpašnieces viedoklis par zemes lietošanas mērķa maiņu nav saņemts.

Rojas novada pašvaldība administratīvā akta pieņemšanas gaitā ir izvērtējusi tā pieņemšanas lietderības apsvērumus, saskaņā ar Administratīvā procesa likuma 65. un 66. pantu, secinot, ka:

- Šāds noregulējums nepieciešams, jo dati par zemes lietošanas mērķi tiek izmantoti nekustamā īpašuma nodokļa administrēšanai. Nekustamā īpašuma nodokli saskaņā ar likuma „Par nekustamā īpašuma nodokli” 8. panta pirmo daļu nekustamā īpašuma īpašnieks iemaksā tās pašvaldības budžetā, kuras administratīvajā teritorijā atrodas nekustamais īpašums. Atbilstoši minētajam likumam, nodokli administrē attiecīgā pašvaldība. Likumā ir noteiktas konkrētas likmes, saskaņā ar kurām nodoklis tiek aprēķināts, savukārt 9. panta pirmajā daļā tiešā tekstā noteikts, ka nekustamā īpašuma īpašnieka pienākums ir nodokli nomaksāt laikus un pilnā apmērā. Nodokļu nomaksa ir visas sabiedrības leģitīma interese, tie ir finanšu līdzekļi, kuri paredzēti izlietošanai tieši sabiedrības kopīgajām vajadzībām.
- Likumdevējs ir noteicis skaidru kārtību, kādā zemes lietošanas mērķis nosakāms, tādēļ atkāpe no šādas kārtības nav iespējama.
- Citāda šī mērķa sasniegšana nav iespējama.

Izvērtējot novada domes rīcībā esošo informāciju par to, kādi ir nekustamā īpašuma „Ezerplavas”, Rojas novadā (kadastra Nr. 8882 003 0043) zemes vienībai ar kadastra apzīmējumu 8882 003 0043, zemes lietošanas veidi un lietderības apsvērumi lēmuma pieņemšanai, pamatojoties uz Latvijas Republikas likuma “Par pašvaldībām” 15. panta pirmās daļas 13. punktu, kas nosaka pašvaldības autonomo funkciju – saskaņā ar attiecīgās pašvaldības teritorijas plānojumu noteikt zemes izmantošanas un apbūves kārtību, 21. panta pirmās daļas punktu 23), Administratīvā procesa likuma 67. panta piekto daļu, 84. pantu, 86. panta otrās daļas 3. punktu, „Nekustamā īpašuma valsts kadastra likuma” 9. panta pirmās daļas 1. punktu, Latvijas Republikas Ministru kabineta 2006. gada 20. jūnija noteikumu Nr. 496 „Nekustamā īpašuma lietošanas mērķu klasifikācija un nekustamā īpašuma lietošanas mērķu noteikšanas un maiņas kārtība” punktiem 2. un 18.,

**Rojas novada dome nolemj:**

**1.** Noteikt nekustamā īpašuma „Ezerplavas”, Rojas novadā (kadastra Nr. 8882 003 0043) zemes vienībai ar kadastra apzīmējumu 8882 003 0043 (kopplatība 1.9100 ha) (pievienots – pielikums Nr.4), zemes lietošanas mērķus:

- *“neapgūta individuālo dzīvojamo māju apbūves zeme”* (NĪLM – kods 0600) 0.6300 ha platībā,
- *„zeme, uz kuras galvenā saimnieciskā darbība ir mežsaimniecība”* (NĪLM – kods 0201) 1.2800 ha platībā.

**2.** Lēmumu piecu dienu laikā pēc tā parakstīšanas nosūtīt [..].

**3.** Lēmumu nosūtīt Valsts zemes dienestam, izmantojot vienoto pašvaldību informācijas sistēmas NINO moduli “Lietošanas mērķu datu informācijas apmaiņa starp NĪVKIS un pašvaldību”.

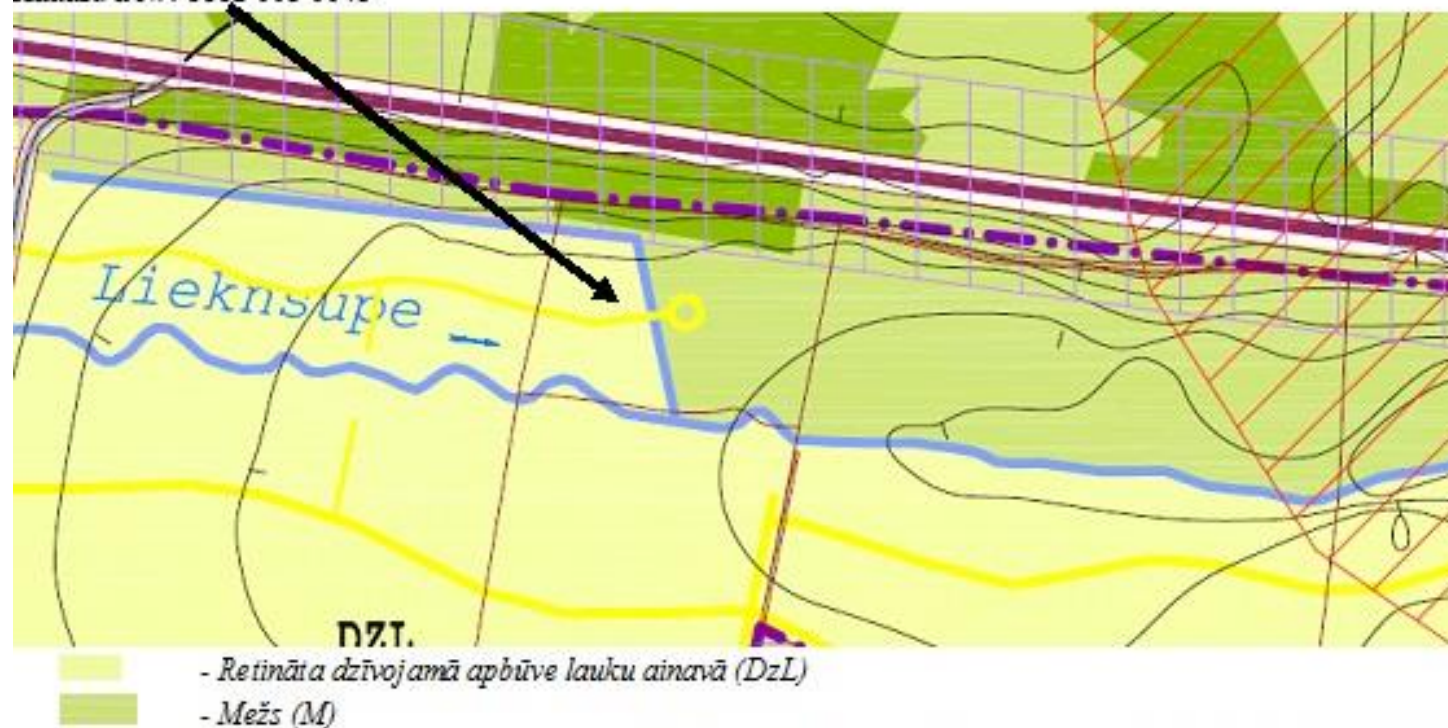
**4.** Lēmumu var pārsūdzēt viena mēneša laikā no tā spēkā stāšanās brīža Administratīvās rajona tiesas Liepājas tiesu namā (pasta adrese – Lielajā ielā 4, Liepāja, LV – 3401).

Domes priekšsēdētāja

E.Kārkliņa

„Ezerplavas”, Rojas novads

Kadastra Nr. 8882 003 0043



Plāns no „Rojas novada teritorijas plānotā / atļautā izmantošana” (oriģināls mērogā 1:10 000)

Domes priekšsēdētāja

E.Kārklīņa



## ROJAS NOVADA DOME

Reģistrācijas Nr. 90002644930

Zvejnieku iela 3, Roja, Rojas novads, Latvija, LV - 3264

Tālrunis: +371 63232050, fakss: +371 63232054, e - pasts: roja@roja.lv

---

### LĒMUMS

(Protokols Nr.10, 13.punkts)

Rojā

16.10.2018.

Nr.166

#### **Par zemes lietošanas mērķu maiņu nekustamā īpašumā „Pūces”, Rojā, Rojas novadā**

Rojas novada dome, izskatot nekustamā īpašuma “Pūces”, Rojā, Rojas novadā, zemes lietošanas mērķi, ir secinājusi, ka Nekustamā īpašuma valsts kadastra informācijas sistēmas reģistrēts viens nekustamā īpašuma lietošanas mērķis, bet uz zemes vienības reģistrētas ēka, kas pēc tipa vai galvenā lietošanas veida neatbilst zemes vienības nekustamā īpašuma lietošanas mērķim. Ievērojot iepriekš minēto, Rojas novada domei ir jāpieņem lēmums par zemes lietošanas mērķa maiņu atbilstoši Ministru kabineta noteikumu Nr. 496 prasībām.

Uz zemes vienības esošai ēkai – pirtij piešķirta adrese Kuģenieku iela 1, Roja, Rojas novads, tāpēc nepieciešams mainīt adresi arī adresi zemes vienībai, uz kuras atrodas minētā ēka.

#### **Rojas novada dome konstatē:**

1. Nekustamais īpašums „Pūces”, Rojā, Rojas novadā (kadastra Nr. 8882 008 0788), sastāv no divām zemes vienībām ar kadastra apzīmējumiem 8882 008 0786 (kopplatība 0.0600 ha) un 8882 008 0788. Uz zemes vienībām atrodas ēkas (būves).

2. Nekustamais īpašums pieder [...] īpašuma tiesības reģistrētas Rojas novada zemesgrāmatas nodaļumā Nr. 100000086522.

3. Uz zemes vienības ar kadastra apzīmējumu 8882 008 0786 atrodas pirts ar kadastra apzīmējumu 8882 008 0786 012, kurai piešķirta adrese Kuģenieku iela 1, Roja, Rojas novads.

4. Pēc kadastra informācijas sistēmas datiem, nekustamā īpašuma „Pūces”, Rojā, Rojas novadā (kadastra Nr. 8882 008 0788) zemes vienībai ar kadastra apzīmējumu 8882 008 0786, noteikts sekojošs zemes lietošanas mērķis: „*valsts aizsardzības nozīmes objektu, drošības, policijas, ugunsdzēsības un glābšanas, robežsardzes un soda izciešanas iestāžu apbūve*” (NĪLM – kods 0906) 0.0600 ha platībā, kas neatbilst zemes eksplikācijai, faktiskajiem zemes lietošanas mērķiem, un ēkas galvenajam lietošanas veidam, tāpēc nepieciešams noteikt sekojošu zemes lietošanas mērķi:

- “*individuālo dzīvojamo māju apbūves zeme*” (NĪLM – kods 0601) 0.0600 ha platībā, kas sastāv no zemes lietošanas veidiem:
  - zem ūdens – 0.0100 ha,
  - zem ēkām – 0.0500 ha.

5. Zemes vienībai ar kadastra apzīmējumu 8882 008 0788 zemes lietošanas mērķis noteikts pareizi un tas nav jāmaina. Zemes vienībai ar kadastra apzīmējumu 8882 008 0788 noteikts sekojošs zemes lietošanas mērķis:

- *“individuālo dzīvojamo māju apbūves zeme”* (NĪLM – kods 0601) 0.0488 ha platībā.

6. Nav konstatēts, ka iepriekš būtu izdots administratīvais akts par zemes lietošanas mērķi nekustamā īpašuma „Pūces”, Rojā, Rojas novadā (kadastra Nr. 8882 008 0788) zemes vienībai ar kadastra apzīmējumu 8882 008 0786. Rojas novada dome ir tiesīga izdot jaunu administratīvo aktu, kas atbilst Ministru kabineta noteikumu Nr. 496 2. punktam, nosakot zemes lietošanas mērķi atbilstošu teritorijas plānojumam un faktiskajai zemes eksplikācijai un lietošanas mērķim vai ēkas galvenajam lietošanas veidam

Zemes lietošanas mērķu maiņu atbilstoši „Nekustamā īpašuma valsts kadastru likuma” 9. panta trešajai daļai regulē Ministru kabineta noteikumi Nr. 496 „Nekustamā īpašuma lietošanas mērķu klasifikācija un nekustamā īpašuma lietošanas mērķu noteikšanas un maiņas kārtība”. Atbilstoši minēto noteikumu 2. punktam nekustamā īpašuma lietošanas mērķi nosaka atbilstoši detālplānojumam, vietējās pašvaldības teritorijas plānojumam vai normatīvajos aktos noteiktajā kārtībā uzsāktai zemes vai būves pašreizējai izmantošanai kadastrālās vērtēšanas vajadzībām. Saskaņā ar Nekustamā īpašuma nodokļa administrēšanas sistēmas datiem, aprēķinot nekustamā īpašuma nodokli īpašuma „Pūces”, Rojā, Rojas novadā (kadastra Nr. 8882 008 0788) zemes vienībai ar kadastra apzīmējumu 8882 008 0786, līdz šim piemērots zemes lietošanas mērķis: *„valsts aizsardzības nozīmes objektu, drošības, policijas, ugunsdzēsības un glābšanas, robežsardzes un soda izciešanas iestāžu apbūve”* (NĪLM – kods 0906) 0.0600 ha platībā, bet tas neatbilst zemes eksplikācijai, faktiskajiem zemes lietošanas mērķiem, un ēkas galvenajam lietošanas veidam.

Lai noskaidrotu īpašnieces viedokli par zemes lietošanas mērķa maiņu, īpašniece tika rakstiski informēta par šo lēmuma projektu (18.09.2018. Rojas novada domes vēstule Nr. 3-2/911). Līdz 16.10.2018. īpašnieces viedoklis par zemes lietošanas mērķa maiņu nav saņemts.

Rojas novada pašvaldība administratīvā akta pieņemšanas gaitā ir izvērtējusi tā pieņemšanas lietderības apsvērumus, saskaņā ar Administratīvā procesa likuma 65. un 66. pantu, secinot, ka:

- Šāds noregulējums nepieciešams, jo dati par zemes lietošanas mērķi tiek izmantoti nekustamā īpašuma nodokļa administrēšanai. Nekustamā īpašuma nodokli saskaņā ar likuma „Par nekustamā īpašuma nodokli” 8. panta pirmo daļu nekustamā īpašuma īpašnieks iemaksā tās pašvaldības budžetā, kuras administratīvajā teritorijā atrodas nekustamais īpašums. Atbilstoši minētajam likumam, nodokli administrē attiecīgā pašvaldība. Likumā ir noteiktas konkrētas likmes, saskaņā ar kurām nodoklis tiek aprēķināts, savukārt 9. panta pirmajā daļā tiešā tekstā noteikts, ka nekustamā īpašuma īpašnieka pienākums ir nodokli nomaksāt laikus un pilnā apmērā. Nodokļu nomaksa ir visas sabiedrības leģitīma interese, tie ir finanšu līdzekļi, kuri paredzēti izlietošanai tieši sabiedrības kopīgajām vajadzībām.
- Likumdevējs ir noteicis skaidru kārtību, kādā zemes lietošanas mērķis nosakāms, tādēļ atkāpe no šādas kārtības nav iespējama.
- Citāda šī mērķa sasniegšana nav iespējama.

Izvērtējot novada domes rīcībā esošo informāciju par to, kādi ir nekustamā īpašuma „Pūces”, Rojā, Rojas novadā (kadastra Nr. 8882 008 0788) zemes vienībai ar kadastra apzīmējumu 8882 008 0786, zemes lietošanas veidi un lietderības apsvērumi lēmuma

pieņemšanai, pamatojoties uz Latvijas Republikas likuma “Par pašvaldībām” 15. panta pirmās daļas 13. punktu, kas nosaka pašvaldības autonomo funkciju – saskaņā ar attiecīgās pašvaldības teritorijas plānojumu noteikt zemes izmantošanas un apbūves kārtību, 21. panta pirmās daļas punktu 23), Administratīvā procesa likuma 67. panta piekto daļu, 84. pantu, 86. panta otrās daļas 3. punktu, „Nekustamā īpašuma valsts kadastra likuma” 9. panta pirmās daļas 1. punktu, Latvijas Republikas Ministru kabineta 2006. gada 20. jūnija noteikumu Nr. 496 „Nekustamā īpašuma lietošanas mērķu klasifikācija un nekustamā īpašuma lietošanas mērķu noteikšanas un maiņas kārtība” punktiem 2., 18., 27.,

### **Rojas novada dome nolēmj:**

**1.** Noteikt nekustamā īpašuma „Pūces”, Rojā, Rojas novadā (kadastra Nr. 8882 008 0788) zemes vienībai ar kadastra apzīmējumu 8882 008 0786 (kopplatība 0.0600 ha) (pievienots – pielikums Nr.5), zemes lietošanas mērķi:

- *“individuālo dzīvojamo māju apbūves zeme”* (NĪLM – kods 0601) 0.0600 ha platībā.

**2.** Saglabāt nekustamā īpašuma “Pūces”, Rojā, Rojas novadā (kadastra Nr. 8882 008 0788) zemes vienībai ar kadastra apzīmējumu 8882 008 0788 zemes lietošanas mērķi:

- *“individuālo dzīvojamo māju apbūves zeme”* (NĪLM – kods 0601) 0.0488 ha platībā.

**3.** Mainīt adresi zemes vienībai ar kadastra apzīmējumu 8882 008 0786 uz Kuģenieku iela 1, Roja, Rojas novads.

**4.** Lēmumu piecu dienu laikā pēc tā parakstīšanas nosūtīt [..].

**5.** Lēmumu nosūtīt Valsts zemes dienestam, izmantojot vienoto pašvaldību informācijas sistēmas NINO moduli “Lietošanas mērķu datu informācijas apmaiņa starp NĪVKIS un pašvaldību”.

**6.** Lēmumu piecu dienu laikā pēc tā parakstīšanas nosūtīt Valsts zemes dienestam, Kurzemes reģionālajai nodaļai elektroniski parakstīta dokumenta veidā uz [kac.liepaja@vzd.gov.lv](mailto:kac.liepaja@vzd.gov.lv).

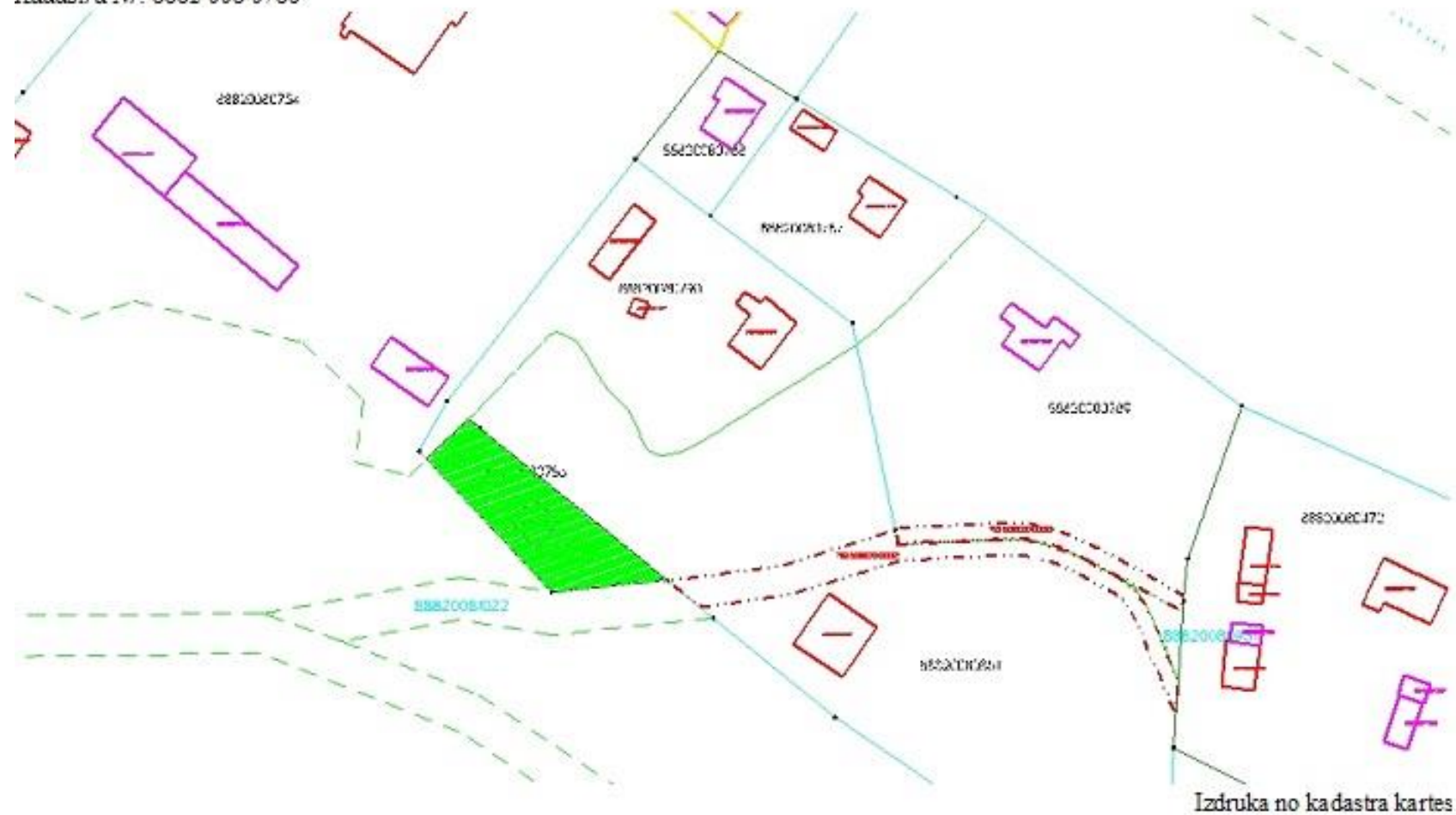
**7.** Lēmumu var pārsūdzēt viena mēneša laikā no tā spēkā stāšanās brīža Administratīvās rajona tiesas Liepājas tiesu namā (pasta adrese – Lielajā ielā 4, Liepāja, LV – 3401).

Domes priekšsēdētāja

E.Kārklīņa

**Kuģenieku iela 1, Roja, Rojas novads**

Kadastra Nr. 8882 008 0786



Izdruka no kadastra kartes

Domes priekšsēdētāja

E.Kārkliņa

**ROJAS NOVADA DOME**

Reģistrācijas Nr. 90002644930

Zvejnieku iela 3, Roja, Rojas novads, Latvija, LV - 3264

Tālrunis: +371 63232050, fakss: +371 63232054, e - pasts: roja@roja.lv

**LĒMUMS**

(Protokols Nr.10, 14.punkts)

Rojā

16.10.2018.

Nr.167

**Par zemes lietošanas mērķu maiņu nekustamā īpašumā „Vera”, Kaltenē, Rojas novadā**

Rojas novada dome, izskatot nekustamā īpašuma „Vera”, Kaltenē, Rojas novadā, zemes lietošanas mērķus, ir konstatējusi, ka tie neatbilst Rojas novada teritorijas plānojumam (apstiprināts Rojas novada domes sēdē 20.09.2011. 13. protokola 17. punkts, saistošie noteikumi Nr. 22/2011, stājas spēkā ar 04.10.2011.), zemes eksplikācijai un faktiskajam zemes izmantošanas veidam, tāpēc nepieciešams to mainīt.

**Rojas novada dome konstatē:**

1. Nekustamais īpašums „Vera”, Kaltenē, Rojas novadā (kadastra Nr. 8882 009 0436), sastāv no divām zemes vienībām ar kadastra apzīmējumiem:

- 8882 009 0436 (kopplatība 0.0798 ha) un uz tās esošu ēku (būvi) ATS ar kadastra apzīmējumu 8882 009 0436 001,
- 8882 009 0650 (kopplatība 1.2200 ha).

2. Nekustamais īpašums pieder [...] īpašuma tiesības reģistrētas Rojas novada zemesgrāmatā, zemesgrāmatas nodaļījums Nr. 100000300419.

3. Pēc kadastra informācijas sistēmas datiem, nekustamā īpašuma „Vera”, Kaltenē, Rojas novadā (kadastra Nr. 8882 009 0436), zemes vienībai ar kadastra apzīmējumu 8882 009 0436, noteikts viens zemes lietošanas mērķis: „zeme, uz kuras galvenā saimnieciskā darbība ir lauksaimniecība” (NĪLM – kods 0101) 0.0798 ha platībā, kas neatbilst Rojas novada teritorijas plānojumam, zemes eksplikācijai un faktiskajam zemes izmantošanas veidam, tāpēc nepieciešams tos mainīt, nosakot sekojošu zemes lietošanas mērķi:

- „komercdarbības objektu apbūve” (NĪLM – kods 0801) 0.0798 ha platībā, kas sastāv no zemes lietošanas veidiem:
  - zem ēkām – 0.0798 ha.

4. Pēc kadastra informācijas sistēmas datiem, nekustamā īpašuma „Vera”, Kaltenē, Rojas novadā (kadastra Nr. 8882 009 0436), zemes vienībai ar kadastra apzīmējumu 8882 009 0650, noteikts viens zemes lietošanas mērķis: „zeme, uz kuras galvenā saimnieciskā darbība ir lauksaimniecība” (NĪLM – kods 0101) 1.2200 ha platībā, kas neatbilst Rojas novada teritorijas plānojumam, tāpēc nepieciešams to mainīt, nosakot sekojošu zemes lietošanas mērķi:



- „neapgūta ražošanas objektu apbūves zeme” (NĪLM – kods 1000) 1.2200 ha platībā, kas sastāv no zemes izmantošanas veidiem:
  - krūmāji – 1.2000 ha,
  - zem ūdens – 0.0200 ha.

5. Nav konstatēts, ka Rojas novada dome izdevusi administratīvo aktu, kuros noteikti zemes lietošanas mērķi nekustamā īpašuma „Vera”, Kaltenē, Rojas novadā (kadastra Nr. 8882 009 0436) zemes vienībām ar kadastra apzīmējumu 8882 009 0436 un 8882 009 0650.

6. Rojas novada dome ir tiesīga izdot jaunu administratīvo aktu, kas atbilst Ministru kabineta noteikumu Nr. 496 2. punktam, nosakot zemes lietošanas mērķi atbilstošu teritorijas plānojumam un faktiskajai zemes eksplikācijai un lietošanas mērķim.

Zemes lietošanas mērķu maiņu atbilstoši „Nekustamā īpašuma valsts kadastru likuma” 9. panta trešajai daļai regulē Ministru kabineta noteikumi Nr. 496 „Nekustamā īpašuma lietošanas mērķu klasifikācija un nekustamā īpašuma lietošanas mērķu noteikšanas un maiņas kārtība”. Atbilstoši minēto noteikumu 2. punktam nekustamā īpašuma lietošanas mērķi nosaka atbilstoši detālplānojumam, vietējās pašvaldības teritorijas plānojumam vai normatīvajos aktos noteiktajā kārtībā uzsāktai zemes vai būves pašreizējai izmantošanai kadastrālās vērtēšanas vajadzībām. Saskaņā ar Nekustamā īpašuma nodokļa administrēšanas sistēmas datiem, aprēķinot nekustamā īpašuma nodokli īpašuma „Vera”, Kaltenē, Rojas novadā (kadastra Nr. 8882 009 0436) zemes vienībām ar kadastra apzīmējumu 8882 009 0436 un 8882 009 0650 noteiktie zemes lietošanas mērķi neatbilst Rojas novada teritorijas plānojumam (apstiprināts Rojas novada domes sēdē 20.09.2011. 13. protokola 17. punkts, saistošie noteikumi Nr. 22/2011, stājas spēkā ar 04.10.2011.), zemes eksplikācijai un faktiskajam zemes izmantošanas veidam.

Lai noskaidrotu īpašnieces viedokli par zemes lietošanas mērķa maiņu, īpašniece tika rakstiski informēta par šo lēmuma projektu (10.09.2018. Rojas novada domes vēstule Nr. 3-2/890). Līdz 16.10.2018. īpašnieces viedoklis par zemes lietošanas mērķa maiņu nav saņemts.

Rojas novada pašvaldība administratīvā akta pieņemšanas gaitā ir izvērtējusi tā pieņemšanas lietderības apsvērumus, saskaņā ar Administratīvā procesa likuma 65. un 66. pantu, secinot, ka:

- Šāds noregulējums nepieciešams, jo dati par zemes lietošanas mērķi tiek izmantoti nekustamā īpašuma nodokļa administrēšanai. Nekustamā īpašuma nodokli saskaņā ar likuma „Par nekustamā īpašuma nodokli” 8. panta pirmo daļu nekustamā īpašuma īpašnieks iemaksā tās pašvaldības budžetā, kuras administratīvajā teritorijā atrodas nekustamais īpašums. Atbilstoši minētajam likumam, nodokli administrē attiecīgā pašvaldība. Likumā ir noteiktas konkrētas likmes, saskaņā ar kurām nodoklis tiek aprēķināts, savukārt 9. panta pirmajā daļā tiešā tekstā noteikts, ka nekustamā īpašuma īpašnieka pienākums ir nodokli nomaksāt laikus un pilnā apmērā. Nodokļu nomaksa ir visas sabiedrības leģitīma interese, tie ir finanšu līdzekļi, kuri paredzēti izlietošanai tieši sabiedrības kopīgajām vajadzībām.
- Likumdevējs ir noteicis skaidru kārtību, kādā zemes lietošanas mērķis nosakāms, tādēļ atkāpe no šādas kārtības nav iespējama.
- Citāda šī mērķa sasniegšana nav iespējama.

Izvērtējot novada domes rīcībā esošo informāciju par to, kādi ir nekustamā īpašuma „Vera”, Kaltenē, Rojas novadā (kadastra Nr. 8882 009 0436) zemes vienībām ar kadastra apzīmējumu 8882 009 0436 un 8882 009 0650, zemes lietošanas veidi un lietderības apsvērumi

lēmuma pieņemšanai, pamatojoties uz Latvijas Republikas likuma "Par pašvaldībām" 15. panta pirmās daļas 13. punktu, kas nosaka pašvaldības autonomo funkciju – saskaņā ar attiecīgās pašvaldības teritorijas plānojumu noteikt zemes izmantošanas un apbūves kārtību, 21. panta pirmās daļas punktu 23), Administratīvā procesa likuma 67. panta piekto daļu, 84. pantu, 86. panta otrās daļas 3. punktu, „Nekustamā īpašuma valsts kadastra likuma” 9. panta pirmās daļas 1. punktu, Latvijas Republikas Ministru kabineta 2006. gada 20. jūnija noteikumu Nr. 496 „Nekustamā īpašuma lietošanas mērķu klasifikācija un nekustamā īpašuma lietošanas mērķu noteikšanas un maiņas kārtība” punktiem 2., 18. un 27.,

### **Rojas novada dome nolemj:**

**1.** Noteikt nekustamā īpašuma „Vera”, Kaltenē, Rojas novadā (kadastra Nr. 8882 009 0436), zemes vienībai ar kadastra apzīmējumu 8882 009 0436 (kopplatība 0.0798 ha) (pievienots – pielikums Nr.6), zemes lietošanas mērķi:

- „*komercdarbības objektu apbūve*” (NĪLM – kods 0801) 0.0798 ha platībā.

**2.** Noteikt nekustamā īpašuma „Vera”, Kaltenē, Rojas novadā (kadastra Nr. 8882 009 0436), zemes vienībai ar kadastra apzīmējumu 8882 009 0650 (kopplatība 1.2200 ha) (pievienots – pielikums Nr.7), zemes lietošanas mērķi:

- „*neapgūta ražošanas objektu apbūves zeme*” (NĪLM – kods 1000) 1.2200 ha platībā.

**3.** Lēmumu piecu dienu laikā pēc tā parakstīšanas nosūtīt [..].

**4.** Lēmumu piecu dienu laikā pēc tā parakstīšanas nosūtīt Valsts zemes dienestam, Kurzemes reģionālajai nodaļai elektroniski parakstīta dokumenta veidā uz [kac.liepaja@vzd.gov.lv](mailto:kac.liepaja@vzd.gov.lv).

**5.** Lēmumu var pārsūdzēt viena mēneša laikā no tā spēkā stāšanās brīža Administratīvās rajona tiesas Liepājas tiesu namā (pasta adrese – Lielajā ielā 4, Liepāja, LV – 3401).

Domes priekšsēdētāja

E.Kārklīņa

„Vera”, Kaltene, Rojas novads

Kadastra apzīmējums 8882 009 0436



■ - Jauktā sabiedriskā / darījumu apbūve (J)

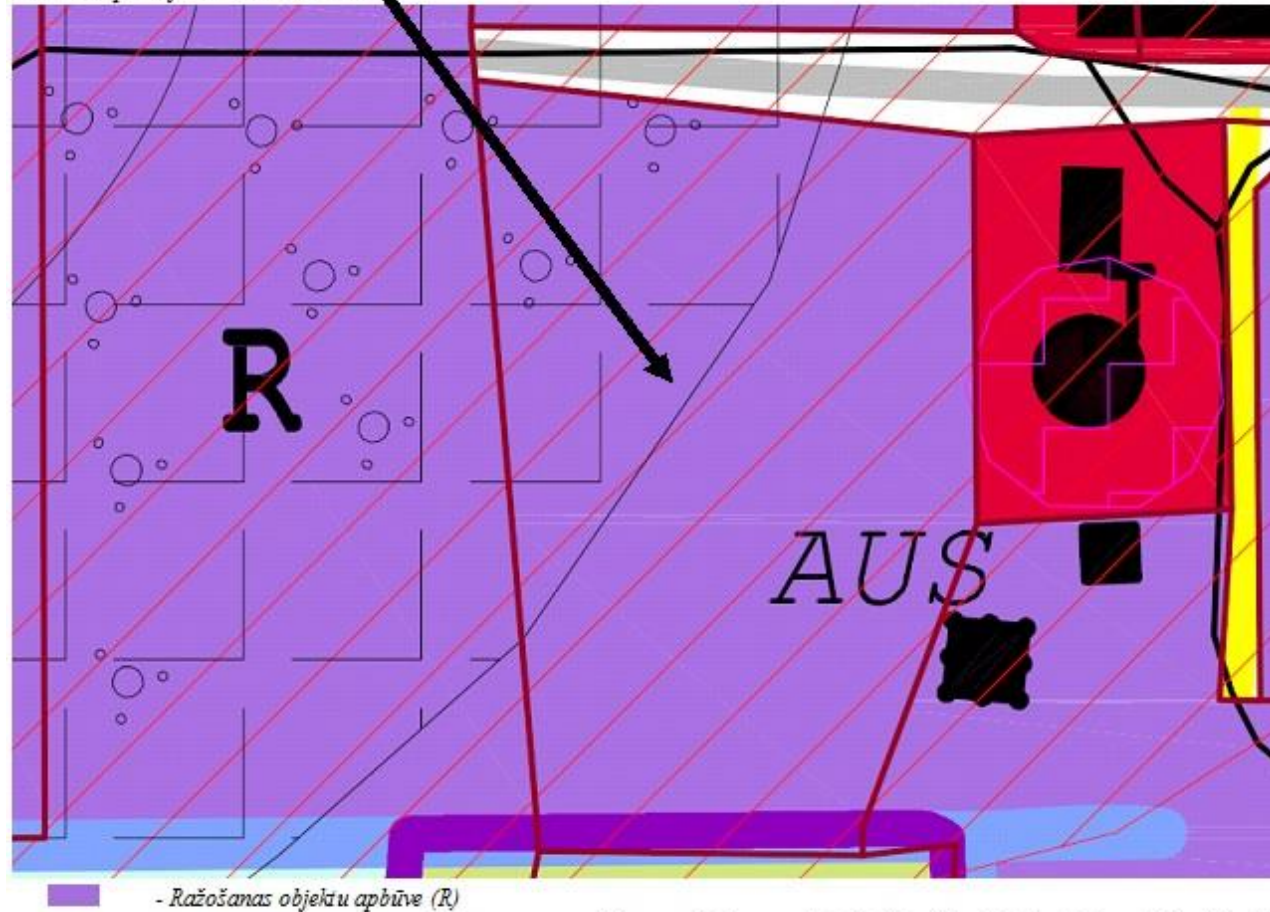
Plāns no „Rojas novada teritorijas plānotā / atļautā izmantošana” (oriģināls mērogā 1:10 000)

Domes priekšsēdētāja

E.Kārkliņa

Rojas novada domes 16.10.2018. lēmumam Nr.167  
 „Par zemes lietošanas mērķu maiņu nekustamā īpašumā „Vera”, Kaltēnē, Rojas novadā”

„Vera”, Kaltene, Rojas novads  
 Kadastra apzīmējums 8882 009 0650



Plāns no „Rojas novada teritorijas plānotā / atļautā izmantošana” (oriģināls mērogā 1:10 000)

Domes priekšsēdētāja

E.Kārklīņa

**ROJAS NOVADA DOME**

Reģistrācijas Nr. 90002644930

Zvejnieku iela 3, Roja, Rojas novads, Latvija, LV - 3264

Tālrunis: +371 63232050, fakss: +371 63232054, e - pasts: roja@roja.lv

**LĒMUMS**

(Protokols Nr.10, 15.punkts)

Rojā

16.10.2018.

Nr.168

**Par adreses piešķiršanu nekustamam īpašumam “Vārpas”, Rudē, Rojas novadā**

Rojas novada domē 09.10.2018. saņemts [...] iesniegums, kurā lūgts piešķirt adresi nekustamam īpašumam “Vārpas”, Rudē, Rojas novads, kadastra Nr. 8882 007 0367.

Izvērtējot lietderības apsvērumus lēmuma pieņemšanā, pamatojoties uz 2015. gada 8. decembra Ministru kabineta noteikumiem Nr. 698 „Adresācijas noteikumi” 2. punkta 2.9 apakšpunktu, 9. punktu, 11. punktu, 15. punktu, Latvijas Republikas likuma “Par pašvaldībām” 21. panta pirmās daļas 20. punktu, Administratīvā procesa likuma 67. panta piekto daļu, 84. pantu,

**Rojas novada dome nolemj:**

1. Piešķirt nekustamā īpašuma “Vārpas”, Rudē, zemes vienībai ar kadastra apzīmējumu 8882 007 0367 adresi: “Vārpas”, Rude, Rojas novads, LV – 3264.
2. Lēmumu piecu dienu laikā pēc tā parakstīšanas nosūtīt [...].
3. Lēmumu piecu dienu laikā pēc tā parakstīšanas nosūtīt Valsts zemes dienestam, Kurzemes reģionālajai nodaļai elektroniski parakstīta dokumenta veidā uz [kac.liepaja@vzd.gov.lv](mailto:kac.liepaja@vzd.gov.lv).
4. Lēmumu var pārsūdzēt viena mēneša laikā no tā spēkā stāšanās brīža Administratīvās rajona tiesas Liepājas tiesu namā (pasta adrese – Lielajā ielā 4, Liepāja, LV – 3401).

Domes priekšsēdētāja

E.Kārklīņa

**ROJAS NOVADA DOME**

Reģistrācijas Nr. 90002644930

Zvejnieku iela 3, Roja, Rojas novads, Latvija, LV - 3264

Tālrunis: +371 63232050, fakss: +371 63232054, e - pasts: roja@roja.lv

**LĒMUMS**

(Protokols Nr.10, 16.punkts)

Rojā

16.10.2018.

Nr.169

**Par zemes lietošanas mērķa noteikšanu zemes vienībai ar kadastra apzīmējumu  
8882 010 0278**

Rojas novada pašvaldība izskatījusi Valsts zemes dienesta 2018.gada 14.septembra vēstuli Nr.2-04-K/478 (reģistrēta Nr.3-2/527, 17.09.2018.) par Nekustamā īpašuma valsts kadastra informācijas sistēmā reģistrētās Rojas novada nekustamā īpašuma zemes vienības ar kadastra apzīmējumu 8882 010 0278 (platība 0,2 ha) zemes statusa, zemes lietošanas mērķa un nosaukuma piešķiršanu. Kadastra informācijas sistēmas grafiskajā daļā izveidots īpašums ar kadastra numuru 8882 010 0279, Kadastra informācijas sistēmā reģistrēts kā valsts rezerves zeme.

Valsts zemes dienests lūdz Rojas novada pašvaldību lemt par minētā īpašuma lietošanas mērķi.

**Rojas novada pašvaldība konstatē:**

1. Īpašuma ar kadastra numuru 8882 010 0279 zemes vienība ar kadastra apzīmējumu 8882 010 0278 (0,2000 ha platībā) reģistrēta, kā valsts rezerves zeme.

2. Zemes vienība ar kadastra apzīmējumu 8882 010 0278 0,2000 ha platībā pēc Rojas novada teritorijas plānojuma (Rojas novada pašvaldības 2011.gada 20.septembra saistošie noteikumi Nr.22/2011, kas stājas spēkā ar 04.10.2011.) atrodas ārpus ciema robežām un teritorijas plānotā/atļautā izmantošana īpašumiem ir (M), kur primārais izmantošanas veids mežsaimnieciskā darbība, kokmateriālu sagatavošana, medniecība un meža ainavas kopšana un sekundārā izmantošana atbilstoši teritorijas izmantošanas un apbūves noteikumiem.

Izvērtējot novada domes rīcībā esošo informāciju un ar lietu saistītos apstākļus, saskaņā ar likuma „Par pašvaldībām” 15.panta 13.punktu, kas nosaka pašvaldības autonomo funkciju – saskaņā ar attiecīgās pašvaldības teritorijas plānojumu noteikt zemes izmantošanas un apbūves kārtību un Rojas novada teritorijas plānojumu (apstiprināts Rojas novada domes sēdē 20.09.2011.gada 13.prot. 17.punkts, saistošie noteikumi Nr. 22/2011 stājas spēkā ar 04.10.2011.)

**Rojas novada dome nolemj:**

**1.** Noteikt zemes vienībai ar kadastra apzīmējumu 8882 010 0278 (kopplatība 0,2000 ha) (pievienots – pielikums Nr.8) zemes lietošanas mērķi:

- “Zeme dzelzceļa infrastruktūras zemes nodalījuma joslā un ceļu zemes nodalījuma joslā” (NĪLM – kods 1101) 0,2000ha platībā.

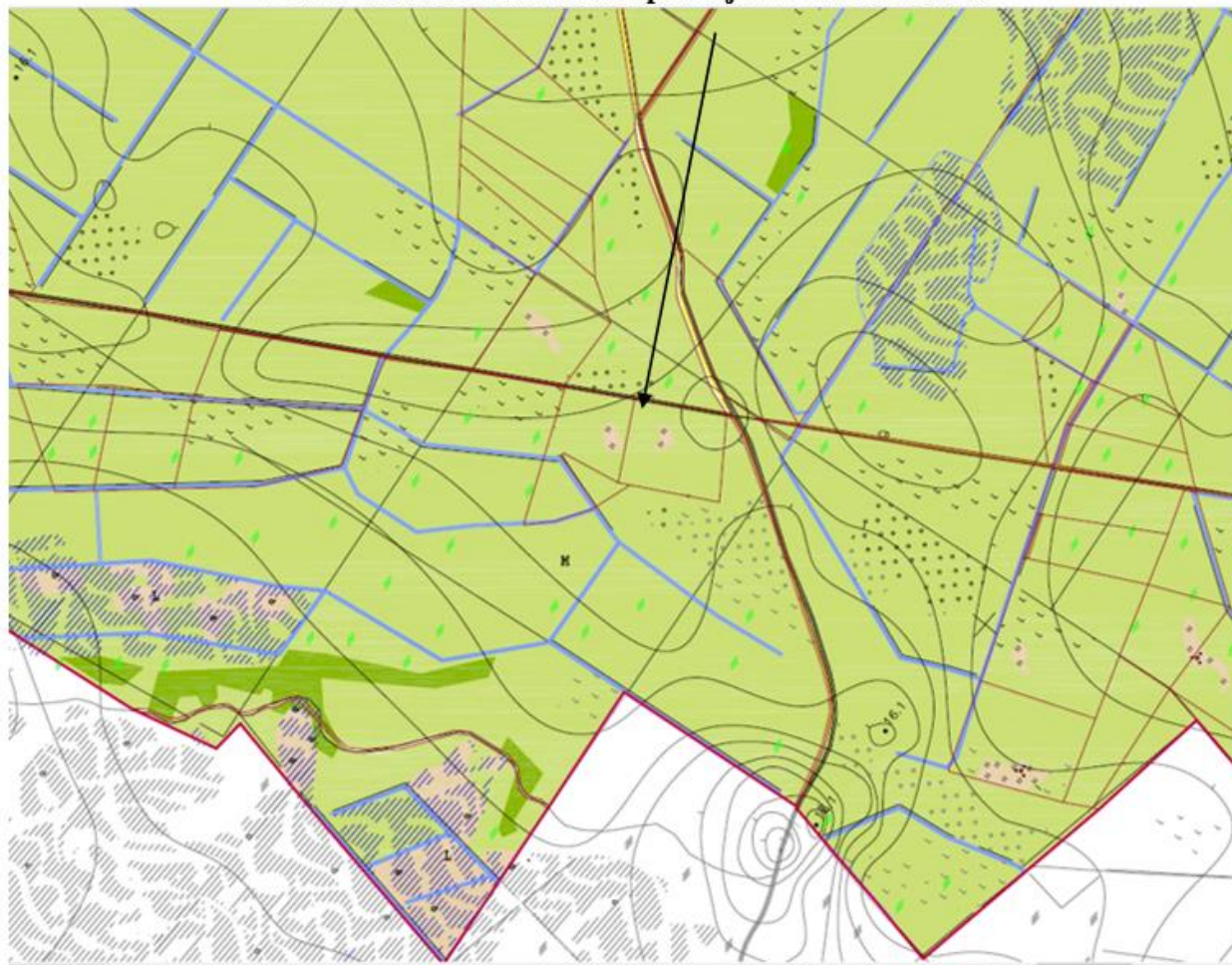
**2.** Lēmumu piecu dienu laikā pēc tā parakstīšanas elektroniski nosūtīt Valsts zemes dienesta Kurzemes reģionālajai nodaļai, kac.liepaja@vzd.gov.lv.

**3.** Lēmumu var pārsūdzēt viena mēneša laikā no tā spēkā stāšanās brīža Administratīvās rajona tiesas Liepājas tiesu namā (pasta adrese – Lielajā ielā 4, Liepāja, LV – 3401).

Domes priekšsēdētāja

E.Kārkliņa

**Zemes vienība ar kadastra apzīmējumu 8882 010 0278**



Domes priekšsēdētāja

E.Kārklīņa



**ROJAS NOVADA DOME**

Reģistrācijas Nr. 90002644930

Zvejnieku iela 3, Roja, Rojas novads, Latvija, LV - 3264

Tālrunis: +371 63232050, fakss: +371 63232054, e - pasts: roja@roja.lv

**LĒMUMS**

(Protokols Nr.10, 17.punkts)

Rojā

16.10.2018.

Nr.170

**Par zemes lietošanas mērķa noteikšanu zemes vienības daļai**

Rojas novada pašvaldība izskatījusi SIA "Astarte – Nafta" valdes locekļa iesniegumu (reģistrēts Nr.3-10/595, 12.09.2018.) par SIA "Astarte – Nafta" un VAS "Ceļu satiksmes drošības direkcijas" noslēgto apbūves tiesības līgumu un lūgumu piešķirt zemes lietošanas mērķi plānotajai zemes vienības daļai, kura atrodas uz zemes vienības ar kadastra apzīmējumu 8882 008 0195.

**Rojas novada dome konstatē:**

1. Nekustamā īpašuma Selgas iela 70, Roja, Rojas novads ar kadastra numuru 8882 008 0195 zemes vienība ar kadastra apzīmējumu 8882 008 0195 (0,3704 ha platībā) reģistrēta uz SIA "Astarte – Nafta", reģistrācijas Nr.40003276964.

2. Iesniegumam pievienots SIA "Astarte – Nafta" un VAS "Ceļu satiksmes drošības direkcijas" noslēgtais apbūves tiesības līgums Nr.11-ERAF/86.

Plānotā zemes vienības daļa, kura atrodas uz zemes vienības ar kadastra apzīmējumu 8882 008 0195, 0,0060 ha platībā pēc Rojas novada teritorijas plānojuma (Rojas novada pašvaldības 2011.gada 20.septembra saistošie noteikumi Nr.22/2011, kas stājas spēkā ar 04.10.2011.) atrodas Rojas ciema robežās un teritorijas plānotā/atļautā izmantošana īpašumam ir Jaukta sabiedriskā/darījumu apbūve (J), kur primārais izmantošanas veids ir darījumu un komerciāla rakstura iestāde; sabiedriska iestāde; valsts vai pašvaldības pārvaldes iestāde; izglītības iestāde; ārstniecības iestāde; sociālās aprūpes iestāde; kultūras iestāde; sporta būve; tirdzniecības un/vai pakalpojumu objekts un sekundārā izmantošana atbilstoši teritorijas izmantošanas un apbūves noteikumiem.

Izvērtējot novada domes rīcībā esošo informāciju un ar lietu saistītos apstākļus, saskaņā ar likuma „Par pašvaldībām” 15.panta 13.punktu, kas nosaka pašvaldības autonomo funkciju – saskaņā ar attiecīgās pašvaldības teritorijas plānojumu noteikt zemes izmantošanas un apbūves kārtību un Rojas novada teritorijas plānojumu (apstiprināts Rojas novada domes sēdē 20.09.2011.gada 13.prot. 17.punkts, saistošie noteikumi Nr. 22/2011 stājas spēkā ar 04.10.2011.)

**Rojas novada dome nolemj:**

1. Noteikt plānotai zemes vienības daļai, kura atrodas uz zemes vienības ar kadastra apzīmējumu 8882 008 0195, 0,0060 ha platībā (pievienots – pielikums Nr.9) zemes lietošanas mērķi:

- “Komercedarbības objektu apbūve” (NĪLM – kods 0801) 0,0060 ha platībā.

2. Lēmumu piecu dienu laikā pēc tā parakstīšanas elektroniski nosūtīt Valsts zemes dienesta Kurzemes reģionālajai nodaļai, kac.liepaja@vzd.gov.lv.

3. Lēmumu piecu dienu laikā pēc tā parakstīšanas elektroniski nosūtīt iesnieguma iesniedzējiem [..].

5. Lēmumu var pārsūdzēt viena mēneša laikā no tā spēkā stāšanās brīža Administratīvās rajona tiesas Liepājas tiesu namā (pasta adrese – Lielajā ielā 4, Liepāja, LV – 3401).

Domes priekšsēdētāja

E.Kārklīņa

Plānotās zemes vienības daļas robežu plāns

**1.pielikums**  
 2018. gada 29.janvāra  
 Līgumam  
 par apbūves tiesības piešķiršanu

“Zemes vienības daļas robežu plāns”



Apbūvei nodotā platība: 0.0060 ha  
 Zemes vienības platība: 0.3704 ha

CSDD Elektromobilitātes  
 vadības un koordinācijas daļas  
 priekšnieks  
 R. Beineroviča

CSDD Elektromobilitātes  
 vadības un koordinācijas daļas  
 speciālists  
 Z. Golikova A. Jozoliņš

Domes priekšsēdētāja

E.Kārklīņa

**ROJAS NOVADA DOME**

Reģistrācijas Nr. 90002644930

Zvejnieku iela 3, Roja, Rojas novads, Latvija, LV - 3264

Tālrunis: +371 63232050, fakss: +371 63232054, e - pasts: roja@roja.lv

**LĒMUMS**

(Protokols Nr.10, 18.punkts)

Rojā

16.10.2018.

Nr.171

**Par zemes ierīcības projekta izstrādes uzsākšanu nekustamajam īpašumam Krasta ielā 20, Rojā, Rojas novadā**

Rojas novada domē saņemts [...] iesniegums (reģistrēts Nr.3-10/617, 26.09.2018.), ar lūgumu atļaut sadalīt nekustamā īpašuma Krasta iela 20, Rojā, Rojas novadā, kadastra Nr.8882 008 0177 zemes vienību ar kadastra apzīmējumu 8882 008 0177 divās atsevišķās zemes vienībās.

**Rojas novada dome konstatē:**

1. Saskaņā ar Valsts zemes dienesta Kadastra informācijas sistēmas datiem, nekustamais īpašums Krasta iela 20, Roja, Rojas novads, kadastra Nr.8882 008 0177, sastāv no 2 (divām) zemes vienībām:

- ar kadastra apzīmējumu 8882 008 0178, (platība 3,5500 ha);
- ar kadastra apzīmējumu 8882 008 0177, (platība 0,7664 ha).

2. Nekustamais īpašums pieder [...].

3. Prasītājs vēlas sadalīt nekustamā īpašuma Krasta iela 20, Rojā, Rojas novadā, kadastra Nr.8882 008 0177, zemes vienību ar kadastra apzīmējumu 8882 008 0177 divās atsevišķās zemes vienībās, saskaņā ar iesniegumam pievienoto sadales shēmu un atdalīto zemes vienības daļu pievienot nekustamajam īpašumam Selgas iela 43, Roja, Rojas novads, komunikāciju izbūvei un iebraucamā ceļa izveidei.

4. Zemes vienības ar kadastra apzīmējumu 8882 008 0177 sadalīšanai, saskaņā ar Zemes ierīcības likuma 8.panta 1.daļas 3.punktu, izstrādājams ierīcības projekts.

5. Rojas novada teritorijas plānojums (apstiprināts Rojas novada domes sēdē 20.09.2011.gada 13.prot. 17.punkts, saistošie noteikumi Nr. 22/2011 stājas spēkā ar 04.10.2011.) nosaka, ka zemes vienības ar kadastra apzīmējumu 8882 008 0177 funkcionālais zonējums ir Dzīvojamā apbūve jūras piekrastes ainavā (DzJ).

Pamatojoties uz minēto, Zemes ierīcības likuma 7. un 8.punktu, Ministru kabineta 2016.gada 2.augusta noteikumu Nr.505 "Zemes ierīcības projekta izstrādes noteikumi" 11.2., 13., 14.punktu, Ministru kabineta 2013.gada 30.aprīļa noteikumiem Nr.240 "Vispārīgie teritorijas plānošanas, izmantošanas un apbūves noteikumi"

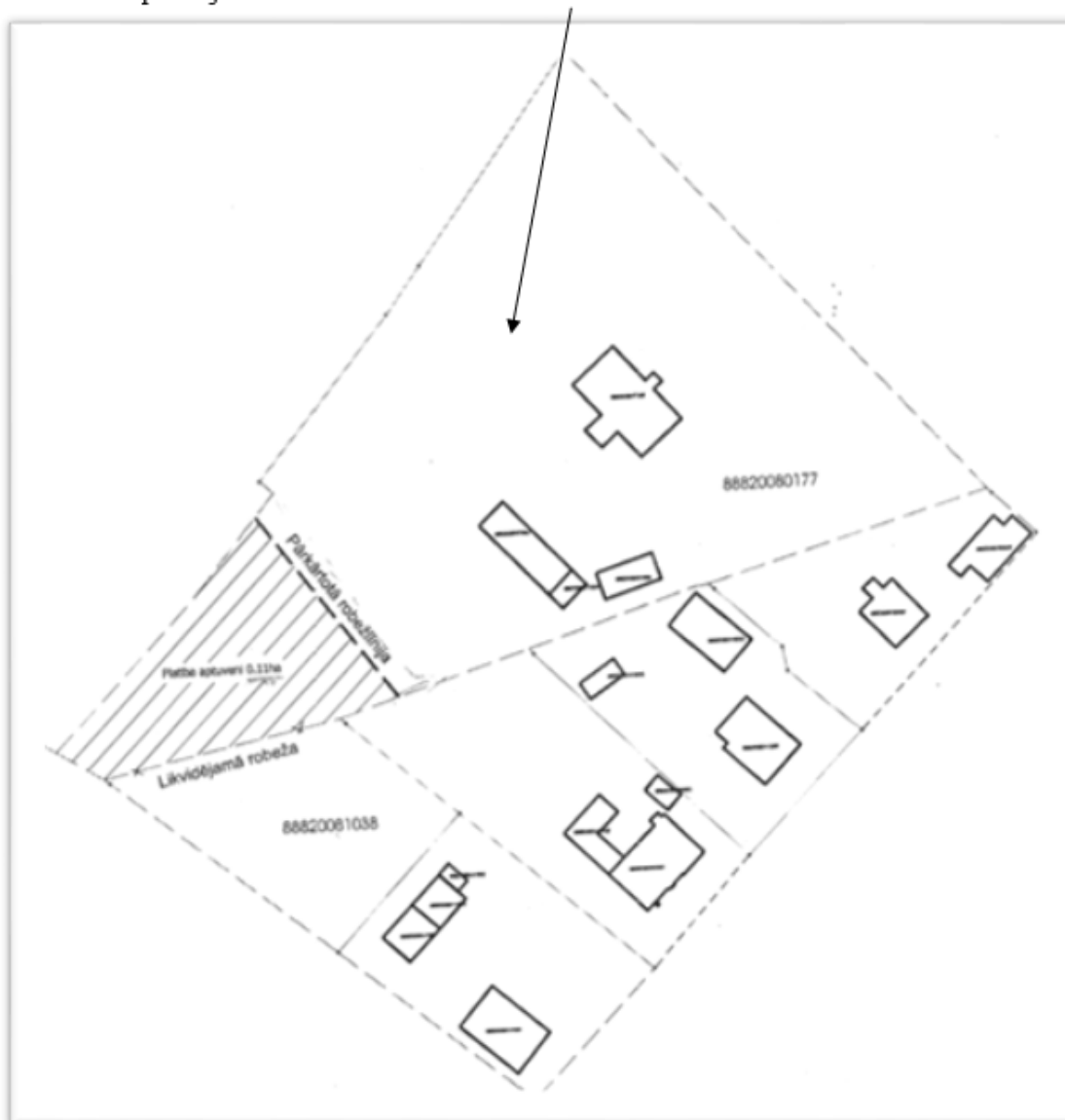
**Rojas novada dome nolemj:**

1. Nekustamā īpašuma Krasta iela 20, Rojā, Rojas novadā, kadastra Nr.8882 008 0177, zemes vienības ar kadastra apzīmējumu 8882 008 0177 sadalīšanai (platība 0,7664 ha) (pievienots – pielikums Nr.10), izstrādājot zemes ierīcības projektu un atdalīto zemes vienības daļu pievienojot nekustamajam īpašumam Selgas iela 43, Roja, Rojas novads, saglabājot esošās adreses.
2. Apstiprināt zemes ierīcības projekta izstrādes nosacījumus (pievienots – pielikums Nr.11).
3. Lēmumu var apstrīdēt viena mēneša laikā no tā spēkā stāšanās brīža Rojas novada domē, iesniedzot iesniegumu Rojas novada domē, Zvejnieku ielā 3, Rojā, Rojas nov., LV – 3264.
4. Lēmumu nosūtīt iesnieguma iesniedzējai [..].

Domes priekšsēdētāja

E.Kārkliņa

Nekustamā īpašuma Krasta iela 20, Rojā, Rojas novadā, kadastra Nr.8882 008 0177 zemes vienības ar kadastra apzīmējumu 8882 008 0177 sadalīšanas shēma



Domes priekšsēdētāja

E.Kārklīņa

## NOSACĪJUMI

### 1.PROJEKTA IZSTRĀDES MĒRĶIS

Zemes vienības ar kadastra apzīmējumu 8882 008 0177 sadalīšana, saskaņā ar sadalīšanas shēmu (Pielikums Nr.1), jaunu zemes vienību izveidei.

Zemes vienības ar kadastra apzīmējumu 8882 008 0177 sadalīšana, veicama atbilstoši Zemes ierīcības likuma, Ministru kabineta 2016.gada 2.augusta noteikumu Nr.505 “Zemes ierīcības projekta izstrādes noteikumi”, Ministru kabineta 2013.gada 30.aprīļa noteikumu Nr.240 “Vispārējie teritorijas plānošanas, izmantošanas un apbūves noteikumi”, Rojas novada teritorijas plānojuma (apstiprināts Rojas novada domes sēdē 20.09.2011.gada 13.prot. 17.punkts, saistošie noteikumi Nr. 22/2011 stājas spēkā ar 04.10.2011.) prasībām.

### 2.PROJEKTA ROBEŽAS

Zemes vienības ar kadastra apzīmējumu 8882 008 0177 robežas.

### 3.PROJEKTA IZSTRĀDES NOSACĪJUMI

3.1. Grafiskā daļa izstrādājama uz situācijas plāna vai aprūtinājuma plāna, kas savietots ar zemes robežu plānu.

3.2. Projektā norādāmi:

3.2.1. projektēto nekustamo īpašumu nosaukumi;

3.2.2.adresācijas objekti, to sastāvs un projektētās adreses, atbilstoši plānoto zemes vienību robežām un ēku funkcionālajai saistībai;

3.2.3.projektētie nekustamā īpašuma lietošanas mērķi un to pamēri;

3.2.4.piekļuves iespējas projektētām zemes vienībām.

3.3. Apstiprināšanai Rojas novada pašvaldībā iesniedzams projekts, arī pdf formātā, kuru zemes ierīkotājs parakstījis ar drošu elektronisko parakstu, apliecinot, ka projekts izstrādāts atbilstoši normatīvajiem aktiem zemes ierīcības jomā.

Domes priekšsēdētāja

E.Kārkliņa



**ROJAS NOVADA DOME**

Reģistrācijas Nr. 90002644930

Zvejnieku iela 3, Roja, Rojas novads, Latvija, LV - 3264

Tālrunis: +371 63232050, fakss: +371 63232054, e - pasts: roja@roja.lv

**LĒMUMS**

(Protokols Nr.10, 19.punkts)

Rojā

16.10.2018.

Nr.172

**Par atteikšanos no pirmpirkuma tiesībām**

Rojas novada domē 2018.gada 25.septembrī saņemta SIA “Ziemeļkurzemes reģionālā slimnīca” vēstule Nr.VII-4/583, kurā SIA “Ziemeļkurzemes reģionālā slimnīca” lūdz pašvaldību atbalstīt ieceri piesaistīt jaunu dalībnieku ar mērķi sekmēt SIA “Ziemeļkurzemes reģionālā slimnīca” attīstību un ārstniecības personāla piesaisti, un viena mēneša laikā no šī paziņojuma saņemšanas informēt SIA “Ziemeļkurzemes reģionālā slimnīca” par atteikšanos no kapitāla daļu pirmpirkuma tiesībām.

Lai nodrošinātu pilnvērtīgu sadarbību un SIA “Ziemeļkurzemes reģionālā slimnīca” sekmīgāk spētu nodrošināt ārstniecības personāla piesaisti, ir sagatavoti pamatkapitāla palielināšanas noteikumi un noteikumi par pretendenta atlasī ārstniecības personāla piesaistei SIA “Ziemeļkurzemes reģionālā slimnīca”.

SIA “Ziemeļkurzemes reģionālā slimnīca” ir Ventspils pilsētas, Talsu novada, Dundagas novada, Mērsraga un Rojas novadu pašvaldību kapitālsabiedrība, kurā kapitāla daļas pieder Ventspils pilsētas, Talsu, Dundagas, Mērsraga un Rojas novadu pašvaldībām. SIA “Ziemeļkurzemes reģionālā slimnīca” kopējais kapitālsabiedrības pamatkapitāls ir 732260,00 EUR. Šobrīd Rojas novada pašvaldībai SIA “Ziemeļkurzemes reģionālā slimnīca” pieder 0,23 % kapitāla daļu.

Vēstulē minēto mērķu sasniegšanai SIA “Ziemeļkurzemes reģionālā slimnīca” ierosina palielināt pamatkapitālu par 4192,00 EUR (četri tūkstoši viens simts deviņdesmit divi euro, 00 centi), izlaižot 4 192 (četri tūkstoši viens simts deviņdesmit divas) jaunas kapitāla daļas ar katras daļas pārdošanas cenu 16,70 EUR (sešpadsmit euro, 70 centi).

Ņemot vērā Komerclikuma 189.panta trešo daļu, esošajiem dalībniekiem ir pirmpirkuma tiesības.

Pamatojoties uz likuma “Par pašvaldībām” 14.panta pirmās daļas 1. un 2.punktu, 15.panta pirmās daļas 6.punktu, 21.panta pirmās daļas 23.punktu, 77.panta otro daļu, Komerclikuma 196.-198. pantu, Valsts pārvaldes iekārtas likuma 88.pantu, Publiskas personas kapitāla daļu un kapitālsabiedrību pārvaldības likuma 5.panta pirmo daļu, 62.pantu,

**Rojas novada dome nolemj:**



**1.** Atbalstīt SIA “Ziemeļkurzemes reģionālā slimnīca” pamatkapitāla palielināšanu par kopējo summu 4192,00 EUR (četri tūkstoši viens simts deviņdesmit divi euro, 00 centi), izlaižot 4 192 (četri tūkstoši viens simts deviņdesmit divas) jaunas kapitāla daļas.

**2.** Neizmantojot pirmpirkuma tiesības uz 4 192 (četri tūkstoši viens simts deviņdesmit divas) jaunajām kapitāla daļām.

**3.** Uzdot Rojas novada pašvaldības kapitāla daļu turētāja pārstāvei piedalīties SIA “Ziemeļkurzemes reģionālā slimnīca” dalībnieku sapulcē un balsot „par” par šim lēmumam atbilstošu pamatkapitāla palielināšanu, statūtu grozījumu apstiprināšanu, kā arī parakstīt šim lēmumam atbilstošus dokumentus.

**4.** Kontroli par lēmuma izpildi uzdot Rojas novada pašvaldības kapitāldaļu turētāja pārstāvei SIA “Ziemeļkurzemes reģionālā slimnīca”.

Domes priekšsēdētāja

E.Kārklīņa