



## ROJAS NOVADA DOME

Reģ. Nr. 90002644930

Zvejnieku iela 3, Roja, Rojas novads, Latvija, LV - 3264

Tālrunis: +371 63232050, fakss: +371 63232054, e - pasts: roja@roja.lv

---

### SĒDES PROTOKOLS

#### Nr.2

Rojā,

2018.gada 20.februārī

Sēde sasaukta plkst.13.00

Sēdi atklāj 13.00

#### Darba kārtība:

1. Par saistošajiem noteikumiem Nr.2/2018
2. Par saistošajiem noteikumiem Nr.3/2018
3. Par piedalīšanos projektā „Taimiņu mazuļu smolti ielaišana publisko ūdenstilpju ihtiofaunas struktūras pilnveidošanai un resursu papildināšanai Rojas novadā”
4. Par piedalīšanos projektā „Taimiņu mazuļu ataudzēšanai un ielaišanai Rojas upē nepieciešamo vaislinieku nozveja”
5. Par biedrības „Rojas Tūrisma biedrība” projekta pieteikumu
6. Par Piekraustes zvejniecības vietējās rīcības grupu
7. Par brīvpusdienām Rojas vidusskolā
8. Par Rojas novada pašvaldības iestāšanos biedrībā Dzimtsarakstu nodaļu darbinieku asociācija
9. Par noteikumu “Kārtība, kādā nominē kandidātus valdes locekļu amatam kapitālsabiedrībās, kurās Rojas novada pašvaldībai kā dalībniekam ir tiesības izvirzīt valdes locekļus” apstiprināšanu
10. Par jauna cenrāža apstiprināšanu Rojas stadionā
11. Par grozījumiem Rojas vidusskolas nolikumā
12. Par zemes nomu SIA „Tele 2”
13. Par zemi “Rudes Kraujas”, Rojas novadā
14. Par zemes lietošanas mērķu maiņu nekustamā īpašumā “Tāti”, Kaltenē, Rojas novadā
15. Par nekustamā īpašuma “Bezmeru ceļš” nodošanu bez atlīdzības
16. Par nekustamā īpašuma “Dārtes dambis 2” nodošanu bez atlīdzības
17. Par nekustamā īpašuma “Jāņa kroga ceļš” nodošanu bez atlīdzības
18. Par nekustamā īpašuma “Jūrmalnieku ceļš” nodošanu bez atlīdzības
19. Par zemes lietošanas mērķu maiņu nekustamā īpašumā “Krēķi”, Rojā, Rojas novadā
20. Par zemes vienības atdalīšanu no nekustamā īpašuma „Singas”, Rojas novadā
21. Par zemes vienības atdalīšanu no nekustamā īpašuma „Pūrciema Kuģenieki”, Rojas novadā
22. Par zemes vienības atdalīšanu no nekustamā īpašuma „Līvi”, Rojas novadā
23. Par zemes ierīcības projekta apstiprināšanu nekustamajam īpašumam „Kaltenes Gravas”, Rojas novads
24. Par komandējumu domes priekšsēdētājam
25. Par nekustamo īpašumu “Caurlaide”, Melsils, Rojas novads
26. Par piedalīšanos projektā „Jaunieši Rojas attīstībai!”
27. Par aizņēmumu projektam Nr.Est-Lat18 “Drošība piekrastē un jūras teritorijā Latvijā un Igaunijā”/ “SAFE SEA”

Atklāti balsojot, ar 8 balsīm par (E.Kārklīņa, E.Grīnītis, H.Valdemārs, I.Otmane, M.Štāls, J.Kalniņš, J.Žoluds, G.Stocka), pret – nav, atturas – nav,

**Dome nolemj:**

apstiprināt augstāk minēto darba kārtību.

**Sēdi vada:**

Rojas novada domes priekšsēdētāja Eva Kārklīņa

**Protokolē:**

Domes sekretāre Gunta Dambiņa

**Piedalās deputāti:**

Eva KĀRKLĪŅA

Eduards KLEINBERGS (ieradās plkst.13.10)

Edgars GRĪNĪTIS

Haralds VALDEMĀRS

Jānis KALNIŅŠ

Jānis ŽOLUDS

Guntra STOCKA

Inga OTMANE

Mareks ŠTĀLS

**Piedalās:**

Jānis Pūce – izpilddirektors, Agnese Veckāgane – Attīstības nodaļas vadītāja, Ligita Šnore – teritorijas plānotāja, Jānis Pāvuliņš – jurists, Alise Krūmiņa – NĪ speciāliste/ NĪN administratore.

**1.**

**Par saistošajiem noteikumiem Nr.2/2018**

---

*Ziņo domes priekšsēdētāja Eva Kārklīņa*

Atklāti balsojot, ar 8 balsīm par (E.Kārklīņa, E.Grīnītis, H.Valdemārs, I.Otmane, M.Štāls, J.Kalniņš, J.Žoluds, G.Stocka), pret – nav, atturas – nav,

**Dome nolemj:**

pieņemt lēmumu Nr.11 „Par saistošajiem noteikumiem Nr.2/2018”. Lēmums pievienots protokolam.

**2.**

**Par saistošajiem noteikumiem Nr.3/2018**

---

*Ziņo domes priekšsēdētāja Eva Kārklīņa*

Atklāti balsojot, ar 8 balsīm par (E.Kārklīņa, E.Grīnītis, H.Valdemārs, I.Otmane, M.Štāls, J.Kalniņš, J.Žoluds, G.Stocka), pret – nav, atturas – nav,

**Dome nolemj:**

pieņemt lēmumu Nr.12 „Par saistošajiem noteikumiem Nr.3/2018”. Lēmums pievienots protokolam.

### 3.

#### **Par piedalīšanos projektā „Taimiņu mazuļu smolti ielaišana publisko ūdenstilpju ihtiofaunas struktūras pilnveidošanai un resursu papildināšanai Rojas novadā”**

---

*Ziņo domes priekšsēdētāja Eva Kārklīņa*

Atklāti balsojot, ar 8 balsīm par (E.Kārklīņa, E.Grīnītis, H.Valdemārs, I.Otmane, M.Štāls, J.Kalniņš, J.Žoluds, G.Stocka), pret – nav, atturas – nav,

##### **Dome nolemj:**

pieņem lēmumu Nr.13 „Par piedalīšanos projektā „Taimiņu mazuļu smolti ielaišana publisko ūdenstilpju ihtiofaunas struktūras pilnveidošanai un resursu papildināšanai Rojas novadā””. Lēmums pievienots protokolam.

### 4.

#### **Par piedalīšanos projektā „Taimiņu mazuļu ataudzēšanai un ielaišanai Rojas upē nepieciešamo vaislinieku nozveja”**

---

*Ziņo domes priekšsēdētāja Eva Kārklīņa*

Atklāti balsojot, ar 9 balsīm par (E.Kārklīņa, E.Grīnītis, E.Kleinbergs, H.Valdemārs, I.Otmane, M.Štāls, J.Kalniņš, J.Žoluds, G.Stocka), pret – nav, atturas – nav,

##### **Dome nolemj:**

pieņem lēmumu Nr.14 „Par piedalīšanos projektā „Taimiņu mazuļu ataudzēšanai un ielaišanai Rojas upē nepieciešamo vaislinieku nozveja””. Lēmums pievienots protokolam.

### 5.

#### **Par biedrības „Rojas Tūrisma biedrība” projekta pieteikumu**

---

*Ziņo domes priekšsēdētāja Eva Kārklīņa*

Atklāti balsojot, ar 9 balsīm par (E.Kārklīņa, E.Grīnītis, E.Kleinbergs, H.Valdemārs, I.Otmane, M.Štāls, J.Kalniņš, J.Žoluds, G.Stocka), pret – nav, atturas – nav,

##### **Dome nolemj:**

pieņem lēmumu Nr.15 „Par biedrības „Rojas Tūrisma biedrība” projekta pieteikumu”. Lēmums pievienots protokolam.

### 6.

#### **Par Piekraustes zvejniecības vietējā rīcības grupu**

---

*Ziņo Tautsaimniecības un vides komitejas priekšsēdētājs Edgars Grīnītis*

Atklāti balsojot, ar 8 balsīm par (E.Kleinbergs, E.Grīnītis, H.Valdemārs, I.Otmane, M.Štāls, J.Kalniņš, J.Žoluds, G.Stocka), pret – nav, atturas – nav, nebalso – E.Kārklīņa,

##### **Dome nolemj:**

pieņem lēmumu Nr.16 „Par Piekraustes zvejniecības vietējā rīcības grupu”. Lēmums pievienots protokolam.

### 7.

#### **Par brīvpusdienām Rojas vidusskolā**

---

*Ziņo domes priekšsēdētāja Eva Kārklīņa*

Atklāti balsojot, ar 9 balsīm par (E.Kārklīņa, E.Kleinbergs, E.Grīnītis, H.Valdemārs,

I.Otmane, M.Štāls, J.Kalniņš, J.Žoluds, G.Stocka), pret – nav, atturas – nav,

**Dome nolēmjs:**

pieņemt lēmumu Nr.17 „Par brīvpusdienām Rojas vidusskolā”. Lēmums pievienots protokolam.

**8.**

**Par Rojas novada pašvaldības iestāšanos biedrībā Dzimtsarakstu nodaļu darbinieku asociācija**

---

*Ziņo Tautsaimniecības un vides komitejas priekšsēdētājs Edgars Grīnītis*

Atklāti balsojot, ar 9 balsīm par (E.Kārklīņa, E.Kleinbergs, E.Grīnītis, H.Valdemārs, I.Otmane, M.Štāls, J.Kalniņš, J.Žoluds, G.Stocka), pret – nav, atturas – nav,

**Dome nolēmjs:**

pieņemt lēmumu Nr.18 „Par Rojas novada pašvaldības iestāšanos biedrībā Dzimtsarakstu nodaļu darbinieku asociācija”. Lēmums pievienots protokolam.

**9.**

**Par noteikumu “Kārtība, kādā nominē kandidātus valdes locekļu amatam kapitālsabiedrībās, kurās Rojas novada pašvaldībai kā dalībniekam ir tiesības izvirzīt valdes locekļus” apstiprināšanu**

---

*Ziņo domes priekšsēdētāja Eva Kārklīņa*

Atklāti balsojot, ar 7 balsīm par (E.Kārklīņa, E.Kleinbergs, E.Grīnītis, H.Valdemārs, I.Otmane, M.Štāls, J.Kalniņš), pret – nav, atturas – J.Žoluds, G.Stocka,

**Dome nolēmjs:**

pieņemt lēmumu Nr.19 „Par noteikumu “Kārtība, kādā nominē kandidātus valdes locekļu amatam kapitālsabiedrībās, kurās Rojas novada pašvaldībai kā dalībniekam ir tiesības izvirzīt valdes locekļus” apstiprināšanu”. Lēmums pievienots protokolam.

**10.**

**Par jauna cenrāža apstiprināšanu Rojas stadionā**

---

*Ziņo domes priekšsēdētāja Eva Kārklīņa*

Atklāti balsojot, ar 7 balsīm par (E.Kārklīņa, E.Kleinbergs, E.Grīnītis, H.Valdemārs, I.Otmane, M.Štāls, J.Kalniņš), pret – nav, atturas – J.Žoluds, G.Stocka,

**Dome nolēmjs:**

pieņemt lēmumu Nr.20 „Par jauna cenrāža apstiprināšanu Rojas stadionā”. Lēmums pievienots protokolam.

**11.**

**Par grozījumiem Rojas vidusskolas nolikumā**

---

*Ziņo Izglītības, sporta un kultūras komitejas priekšsēdētāja Inga Otmane*

Atklāti balsojot, ar 9 balsīm par (E.Kārklīņa, E.Kleinbergs, E.Grīnītis, H.Valdemārs, I.Otmane, M.Štāls, J.Kalniņš, J.Žoluds, G.Stocka), pret – nav, atturas – nav,

**Dome nolēmjs:**

pieņemt lēmumu Nr.21 „Par grozījumiem Rojas vidusskolas nolikumā”. Lēmums pievienots protokolam.

**12.**

**Par zemes nomu SIA „Tele 2”**

---

*Ziņo Tautsaimniecības un vides komitejas priekšsēdētājs Edgars Grīnītis*

Atklāti balsojot, ar 9 balsīm par (E.Kārkliņa, E.Kleinbergs, E.Grīnītis, H.Valdemārs, I.Otmane, M.Štāls, J.Kalniņš, J.Žoluds, G.Stocka), pret – nav, atturas – nav,

**Dome nolēmjs:**

pieņemt lēmumu Nr.22 „Par zemes nomu SIA „Tele 2””. Lēmums pievienots protokolam.

**13.**

**Par zemi “Rudes Kraujas”, Rojas novadā**

---

*Ziņo Tautsaimniecības un vides komitejas priekšsēdētājs Edgars Grīnītis*

Atklāti balsojot, ar 9 balsīm par (E.Kārkliņa, E.Kleinbergs, E.Grīnītis, H.Valdemārs, I.Otmane, M.Štāls, J.Kalniņš, J.Žoluds, G.Stocka), pret – nav, atturas – nav,

**Dome nolēmjs:**

pieņemt lēmumu Nr.23 „Par zemi “Rudes Kraujas”, Rojas novadā”. Lēmums pievienots protokolam.

**14.**

**Par zemes lietošanas mērķu maiņu nekustamā īpašumā “Tāti”, Kaltenē, Rojas novadā**

---

*Ziņo Tautsaimniecības un vides komitejas priekšsēdētājs Edgars Grīnītis*

Atklāti balsojot, ar 9 balsīm par (E.Kārkliņa, E.Kleinbergs, E.Grīnītis, H.Valdemārs, I.Otmane, M.Štāls, J.Kalniņš, J.Žoluds, G.Stocka), pret – nav, atturas – nav,

**Dome nolēmjs:**

pieņemt lēmumu Nr.24 „Par zemes lietošanas mērķu maiņu nekustamā īpašumā “Tāti”, Kaltenē, Rojas novadā”. Lēmums pievienots protokolam.

**15.**

**Par nekustamā īpašuma “Bezmeru ceļš” nodošanu bez atlīdzības**

---

*Ziņo Tautsaimniecības un vides komitejas priekšsēdētājs Edgars Grīnītis*

Atklāti balsojot, ar 9 balsīm par (E.Kārkliņa, E.Kleinbergs, E.Grīnītis, H.Valdemārs, I.Otmane, M.Štāls, J.Kalniņš, J.Žoluds, G.Stocka), pret – nav, atturas – nav,

**Dome nolēmjs:**

pieņemt lēmumu Nr.25 „Par nekustamā īpašuma “Bezmeru ceļš” nodošanu bez atlīdzības”. Lēmums pievienots protokolam.

**16.**

**Par nekustamā īpašuma “Dārtes dambis 2” nodošanu bez atlīdzības**

---

*Ziņo Tautsaimniecības un vides komitejas priekšsēdētājs Edgars Grīnītis*

Atklāti balsojot, ar 9 balsīm par (E.Kārkliņa, E.Kleinbergs, E.Grīnītis, H.Valdemārs, I.Otmane, M.Štāls, J.Kalniņš, J.Žoluds, G.Stocka), pret – nav, atturas – nav,

**Dome nolēmjs:**

pieņemt lēmumu Nr.26 „Par nekustamā īpašuma “Dārtes dambis 2” nodošanu bez

atlīdzības”. Lēmums pievienots protokolam.

**17.**

**Par nekustamā īpašuma “Jāņa kroga ceļš” nodošanu bez atlīdzības**

---

*Ziņo Tautsaimniecības un vides komitejas priekšsēdētājs Edgars Grīnītis*

Atklāti balsojot, ar 9 balsīm par (E.Kārklīņa, E.Kleinbergs, E.Grīnītis, H.Valdemārs, I.Otmane, M.Štāls, J.Kalniņš, J.Žoluds, G.Stocka), pret – nav, atturas – nav,

**Dome nolemj:**

pieņemt lēmumu Nr.27 „Par nekustamā īpašuma “Jāņa kroga ceļš” nodošanu bez atlīdzības”. Lēmums pievienots protokolam.

**18.**

**Par nekustamā īpašuma “Jūrmalnieku ceļš” nodošanu bez atlīdzības**

---

*Ziņo Tautsaimniecības un vides komitejas priekšsēdētājs Edgars Grīnītis*

Atklāti balsojot, ar 9 balsīm par (E.Kārklīņa, E.Kleinbergs, E.Grīnītis, H.Valdemārs, I.Otmane, M.Štāls, J.Kalniņš, J.Žoluds, G.Stocka), pret – nav, atturas – nav,

**Dome nolemj:**

pieņemt lēmumu Nr.28 „Par nekustamā īpašuma “Jūrmalnieku ceļš” nodošanu bez atlīdzības”. Lēmums pievienots protokolam.

**19.**

**Par zemes lietošanas mērķu maiņu nekustamā īpašumā “Krēķi”, Rojā, Rojas novadā**

---

*Ziņo Tautsaimniecības un vides komitejas priekšsēdētājs Edgars Grīnītis*

Atklāti balsojot, ar 9 balsīm par (E.Kārklīņa, E.Kleinbergs, E.Grīnītis, H.Valdemārs, I.Otmane, M.Štāls, J.Kalniņš, J.Žoluds, G.Stocka), pret – nav, atturas – nav,

**Dome nolemj:**

pieņemt lēmumu Nr.29 „Par zemes lietošanas mērķu maiņu nekustamā īpašumā “Krēķi”, Rojā, Rojas novadā”. Lēmums pievienots protokolam.

**20.**

**Par zemes vienības atdalīšanu no nekustamā īpašuma „Singas”, Rojas novadā**

---

*Ziņo Tautsaimniecības un vides komitejas priekšsēdētājs Edgars Grīnītis*

Atklāti balsojot, ar 9 balsīm par (E.Kārklīņa, E.Kleinbergs, E.Grīnītis, H.Valdemārs, I.Otmane, M.Štāls, J.Kalniņš, J.Žoluds, G.Stocka), pret – nav, atturas – nav,

**Dome nolemj:**

pieņemt lēmumu Nr.30 „Par zemes vienības atdalīšanu no nekustamā īpašuma „Singas”, Rojas novadā”. Lēmums pievienots protokolam.

**21.**

**Par zemes vienības atdalīšanu no nekustamā īpašuma „Pūrciema Kuģenieki”, Rojas novadā**

---

*Ziņo Tautsaimniecības un vides komitejas priekšsēdētājs Edgars Grīnītis*

Atklāti balsojot, ar 9 balsīm par (E.Kārklīņa, E.Kleinbergs, E.Grīnītis, H.Valdemārs,

I.Otmane, M.Štāls, J.Kalniņš, J.Žoluds, G.Stocka), pret – nav, atturas – nav,

**Dome nolemj:**

pieņemt lēmumu Nr.31 „Par zemes vienības atdalīšanu no nekustamā īpašuma „Pūrciemā Kuģenieki”, Rojas novadā”. Lēmums pievienots protokolam.

**22.**

**Par zemes vienības atdalīšanu no nekustamā īpašuma „Līvi”, Rojas novadā**

---

*Ziņo Tautsaimniecības un vides komitejas priekšsēdētājs Edgars Grīnītis*

Atklāti balsojot, ar 9 balsīm par (E.Kārkliņa, E.Kleinbergs, E.Grīnītis, H.Valdemārs, I.Otmane, M.Štāls, J.Kalniņš, J.Žoluds, G.Stocka), pret – nav, atturas – nav,

**Dome nolemj:**

pieņemt lēmumu Nr.32 „Par zemes vienības atdalīšanu no nekustamā īpašuma „Līvi”, Rojas novadā”. Lēmums pievienots protokolam.

**23.**

**Par zemes ierīcības projekta apstiprināšanu nekustamajam īpašumam „Kaltenes Gravas”, Rojas novads**

---

*Ziņo Tautsaimniecības un vides komitejas priekšsēdētājs Edgars Grīnītis*

Atklāti balsojot, ar 9 balsīm par (E.Kārkliņa, E.Kleinbergs, E.Grīnītis, H.Valdemārs, I.Otmane, M.Štāls, J.Kalniņš, J.Žoluds, G.Stocka), pret – nav, atturas – nav,

**Dome nolemj:**

pieņemt lēmumu Nr.33 „Par zemes ierīcības projekta apstiprināšanu nekustamajam īpašumam „Kaltenes Gravas”, Rojas novads”. Lēmums pievienots protokolam.

**24.**

**Par komandējumu domes priekšsēdētājam**

---

*Ziņo domes priekšsēdētāja Eva Kārkliņa*

Atklāti balsojot, ar 8 balsīm par (E.Kleinbergs, E.Grīnītis, H.Valdemārs, I.Otmane, M.Štāls, J.Kalniņš, J.Žoluds, G.Stocka), pret – nav, atturas – nav, nebalso – E.Kārkliņa,

**Dome nolemj:**

pieņemt lēmumu Nr.34 „Par komandējumu domes priekšsēdētājam”. Lēmums pievienots protokolam.

**25.**

**Par nekustamo īpašumu “Caurlaide”, Melnsils, Rojas novads**

---

*Ziņo domes priekšsēdētāja Eva Kārkliņa*

Atklāti balsojot, ar 9 balsīm par (E.Kārkliņa, E.Kleinbergs, E.Grīnītis, H.Valdemārs, I.Otmane, M.Štāls, J.Kalniņš, J.Žoluds, G.Stocka), pret – nav, atturas – nav,

**Dome nolemj:**

pieņemt lēmumu Nr.35 „Par nekustamo īpašumu “Caurlaide”, Melnsils, Rojas novads”. Lēmums pievienots protokolam.

**26.**

**Par piedalīšanos projektā „Jaunieši Rojas attīstībai!”**

---

*Ziņo domes priekšsēdētāja Eva Kārkliņa*

Atklāti balsojot, ar 9 balsīm par (E.Kārkliņa, E.Kleinbergs, E.Grīnītis, H.Valdemārs, I.Otmane, M.Štāls, J.Kalniņš, J.Žoluds, G.Stocka), pret – nav, atturas – nav,

**Dome nolemj:**

pieņemt lēmumu Nr.36 „Par piedalīšanos projektā „Jaunieši Rojas attīstībai!””. Lēmums pievienots protokolam.

**27.**

**Par aizņēmumu projektam Nr.Est-Lat18 “Drošība piekrastē un jūras teritorijā Latvijā un Igaunijā”/ “SAFE SEA”**

---

*Ziņo domes priekšsēdētāja Eva Kārkliņa*

Atklāti balsojot, ar 9 balsīm par (E.Kārkliņa, E.Kleinbergs, E.Grīnītis, H.Valdemārs, I.Otmane, M.Štāls, J.Kalniņš, J.Žoluds, G.Stocka), pret – nav, atturas – nav,

**Dome nolemj:**

pieņemt lēmumu Nr.37 „Par aizņēmumu projektam Nr.Est-Lat18 “Drošība piekrastē un jūras teritorijā Latvijā un Igaunijā”/ “SAFE SEA””. Lēmums pievienots protokolam.

Sēdi beidz plkst. 15.00

Sēdes vadītāja

E.Kārkliņa

Protokoliste

G.Dambiņa



## ROJAS NOVADA DOME

Reģ. Nr. 90002644930

Zvejnieku iela 3, Roja, Rojas novads, Latvija, LV - 3264

Tālrunis: +371 63232050, fakss: +371 63232054, e - pasts: roja@roja.lv

---

### LĒMUMS

(Protokols Nr.2, 1.punkts)

Rojā

20.02.2018.

Nr.11

#### **Par saistošajiem noteikumiem Nr.2/2018**

Saskaņā ar Sociālo pakalpojumu un sociālās palīdzības likuma 3.panta otro daļu, 33.panta otro daļu, 35.panta trešo, ceturto un piekto daļu, likuma "Par palīdzību dzīvokļa jautājumu risināšanā" 14.panta sesto daļu, Ministru kabineta 2010.gada 30.marta noteikumu Nr.299 "Noteikumi par ģimenes vai atsevišķi dzīvojošas personas atzīšanu par trūcīgu" 10.punktu, Ministru kabineta 2011.gada 25.janvāra noteikumu Nr.75 "Noteikumi par aktīvo nodarbinātības pasākumu un preventīvo bezdarba samazināšanas pasākumu organizēšanas un finansēšanas kārtību un pasākumu īstenotāju izvēles principiem" 141.6punktu, Ministru kabineta 2009.gada 17.jūnija noteikumu Nr.550 "Kārtība, kādā aprēķināms, piešķirams, izmaksājams pabalsts garantētā minimālā ienākumu līmeņa nodrošināšanai un slēdzama vienošanās par līdzdarbību" 13. un 6.punktu, Ministru kabineta 2006.gada 19.decembra noteikumu Nr.1036 "Audžuģimenes noteikumi" 43. punktu,

#### **Rojas novada dome nolemj:**

1. Apstiprināt saistošos noteikumus Nr.2/2018 „Par grozījumiem Rojas novada pašvaldības 19.02.2013. saistošajos noteikumos Nr.7/2013 "Par ģimenes vai atsevišķi dzīvojošas personas atzīšanu par trūcīgu vai maznodrošinātu un sociālajiem pabalstiem Rojas novadā"" (pievienots – pielikums Nr.1).
2. Saistošos noteikumus trīs darba dienu laikā pēc to parakstīšanas elektroniski nosūtīt Vides aizsardzības un reģionālās attīstības ministrijai atzinuma sniegšanai.
3. Saistošie noteikumi stājas spēkā likuma „Par pašvaldībām” 45.pantā noteiktajā kārtībā.

Domes priekšsēdētāja

E.Kārklīņa



**ROJAS NOVADA DOME**

Reģ. Nr. 90002644930

Zvejnieku iela 3, Roja, Rojas novads, Latvija, LV - 3264  
Tālrunis: +371 63232050, fakss: +371 63232054, e - pasts: roja@roja.lv

**SAISTOŠIE NOTEIKUMI**

Rojas novadā

**Nr.2/2018**

**APSTIPRINĀTI**

ar Rojas novada domes  
2018.gada 20.februāra  
sēdes lēmumu Nr.11  
(protokols Nr.2)

**Par grozījumiem Rojas novada pašvaldības 19.02.2013. saistošajos  
noteikumos Nr.7/2013 “Par ģimenes vai atsevišķi dzīvojošas personas  
atzīšanu par trūcīgu vai maznodrošinātu un sociālajiem pabalstiem Rojas  
novadā”**

*Izdoti saskaņā ar Sociālo pakalpojumu un sociālās palīdzības likuma 3.panta otro daļu, 33.panta otro daļu, 35.panta trešo, ceturto un piekto daļu, likuma "Par palīdzību dzīvokļa jautājumu risināšanā" 14.panta sesto daļu, Ministru kabineta 2010.gada 30.marta noteikumu Nr.299 "Noteikumi par ģimenes vai atsevišķi dzīvojošas personas atzīšanu par trūcīgu" 10.punktu, Ministru kabineta 2011.gada 25.janvāra noteikumu Nr.75 "Noteikumi par aktīvo nodarbinātības pasākumu un preventīvo bezdarba samazināšanas pasākumu organizēšanas un finansēšanas kārtību un pasākumu īstenotāju izvēles principiem" 141.6.punktu, Ministru kabineta 2009.gada 17.jūnija noteikumu Nr.550 "Kārtība, kādā aprēķināms, piešķirams, izmaksājams pabalsts garantētā minimālā ienākumu līmeņa nodrošināšanai un slēdzama vienošanās par līdzdarbību" 13. un 6.punktu, Ministru kabineta 2006.gada 19.decembra noteikumu Nr.1036 „Audžuģimenes noteikumi” 43. punktu*

1. Izdarīt Rojas novada pašvaldības 19.02.2013. saistošajos noteikumos Nr.7/2013 “Par ģimenes vai atsevišķi dzīvojošas personas atzīšanu par trūcīgu vai maznodrošinātu un sociālajiem pabalstiem Rojas novadā” (turpmāk tekstā – Noteikumi 7/2013) šādus grozījumus:
  - 1.1. Izteikt Noteikumu 7/2013 63.punktu šādā redakcijā:

“63. Pašvaldības ikmēneša pabalsts uzturam katra audžuģimenē ievietotā bērna uzturēšanai ir divkārsšā Ministru kabineta noteikto minimālo uzturlīdzekļu apmērā. Par nepilnu mēnesi pabalsta bērna uzturam apmērs tiek aprēķināts proporcionāli dienu skaitam.
  - 1.2. Izteikt Noteikumu 7/2013 64.2. punktu šādā redakcijā:

“64.2. Pēc gada un turpmāk vienu reizi gadā audžuģimene var saņemt pabalstu

bērna apģērba un mīkstā inventāra iegādei līdz 250,00 eiro apmērā, iesniedzot iesniegumu, kam pievienoti pirkumu apliecinājoši maksājumu dokumenti.”

2. Saistošie noteikumi publicējami informatīvajā izdevumā „Banga” un stājas spēkā likuma „Par pašvaldībām” 45.pantā noteiktajā kārtībā.

Domes priekšsēdētāja

E.Kārklīņa

Paskaidrojuma raksts Rojas novada pašvaldības 2018.gada 20.februāra saistošajiem noteikumiem Nr.2/2018 “Par grozījumiem Rojas novada pašvaldības 19.02.2013. saistošajos noteikumos Nr.7/2013 “Par ģimenes vai atsevišķi dzīvojošas personas atzīšanu par trūcīgu vai maznodrošinātu un sociālajiem pabalstiem Rojas novadā”

#### 1. Īss saistošo noteikumu satura izklāsts

1) Ievērojot to, ka ar 19.01.2018 ir stājušies spēkā Ministru kabineta 2018. gada 16. janvāra noteikumi Nr. 34 Grozījumi Ministru kabineta 2006. gada 19. decembra noteikumos Nr. 1036 "[Audžuģimenes noteikumi](#)", kas piemērojami no 2018.gada 1.janvāra, saskaņā ar Ministru kabineta 2006.gada 19.decembrī noteikumu Nr.1036 Audžuģimenes noteikumi punktu 43 un apakšpunktu 43.1, Saskaņā ar Sociālo pakalpojumu un sociālās palīdzības likuma pārejas noteikumu 32.punktu pašvaldības līdz saistošo noteikumu par pabalsta krīzes situācijā apmēru un piešķiršanas kārtību spēkā stāšanās dienai, bet ne ilgāk kā līdz 2017.gada 31.decembrim piemēro pašvaldības saistošos noteikumus, kuros noteikts vienreizēja pabalsta ārkārtas situācijā apmērs un tā piešķiršanas kārtība, tiek veikti grozījumi Rojas novada pašvaldības 19.02.2013. saistošajos noteikumos Nr.7/2013 “Par ģimenes vai atsevišķi dzīvojošas personas atzīšanu par trūcīgu vai maznodrošinātu un sociālajiem pabalstiem Rojas novadā”, izsakot to 63.punktu šādā redakcijā:

“63. Pašvaldības ikmēneša pabalsts uzturam katra audžuģimenē ievietotā bērna uzturēšanai ir divkārtšā Ministru kabineta noteikto minimālo uzturlīdzekļu apmērā. Par nepilnu mēnesi pabalsta bērna uzturam apmērs tiek aprēķināts proporcionāli dienu skaitam.”

2.Lai uzlabotu audžuģimenēs ievietoto bērnu materiālo nodrošinājumu, nepieciešams paaugstināt pabalstu bērna apģērba un mīkstā inventāra iegādei, tādēļ jāizsaka Noteikumu 7/2013 64.2.punktu šādā redakcijā:

“64.2. Pēc gada un turpmāk vienu reizi gadā audžuģimene var saņemt pabalstu bērna apģērba un mīkstā inventāra iegādei līdz 250,00 eiro apmērā, iesniedzot iesniegumu, kam pievienoti pirkumu apliecinājoši maksājumu dokumenti.”

#### 2. Saistošo noteikumu nepieciešamības pamatojums

Ievērojot to, ka ar 19.01.2018 ir stājušies spēkā Ministru kabineta 2018. gada 16. janvāra noteikumi Nr. 34 Grozījumi Ministru kabineta 2006. gada 19. decembra noteikumos Nr. 1036 "[Audžuģimenes noteikumi](#)", kas piemērojami no 2018.gada 1.janvāra, saskaņā ar Ministru kabineta 2006.gada 19.decembrī noteikumu Nr.1036 Audžuģimenes noteikumi punktu 43 un apakšpunktu 43.1, kas nosaka: “43. Pabalstu bērna uzturam un pabalstu apģērba un mīkstā inventāra iegādei audžuģimenei izmaksā no tās pašvaldības budžeta līdzekļiem, kura noslēgusi līgumu ar audžuģimeni. Pašvaldība nosaka:43.1. pabalsta apmēru bērna uzturam, ņemot vērā, ka tas mēnesī nedrīkst būt mazāks par divkārtšu Ministru kabineta noteikto minimālo uzturlīdzekļu apmēru bērnam;”, kā arī apstākli, ka lai gan šobrīd ar Rojas novada pašvaldības 2013.gada 19.februāra saistošo noteikumu Nr.7/2013 “Par ģimenes vai atsevišķi dzīvojošas personas atzīšanu par trūcīgu vai maznodrošinātu un sociālajiem pabalstiem Rojas novadā” (ar grozījumiem) 63.punktu Pašvaldības ikmēneša pabalsts uzturam audžuģimenē ievietotā bērna uzturēšanai ir noteikts EUR 175,00 apmērā, bet no 01.01.2018., atbilstoši Ministru kabineta noteikumiem, tas nedrīkst būt mazāks par EUR 215,00, par katru audžuģimenē ievietoto bērnu, līdz 7 gadu vecumam un EUR 258,00 par katru audžuģimenē ievietoto bērnu, no 7 gadu vecuma sasniegšanas līdz 18 gadu vecuma sasniegšanai (pabalsta

<p>apmērs tiek mainīts, ja mainās valstī noteiktā minimālā darba alga, vai pašvaldība saistošajos noteikumos nosaka lielāku pabalsta apmēru),  Saistošie noteikumi izdoti saskaņā ar Sociālo pakalpojumu un sociālās palīdzības likuma 3.panta otro daļu, 33.panta otro daļu, 35.panta trešo, ceturto un piekto daļu likuma "Par palīdzību dzīvokļa jautājumu risināšanā" 14.panta sesto daļu, Ministru kabineta 2010.gada 30.marta noteikumu Nr.299 "Noteikumi par ģimenes vai atsevišķi dzīvojošas personas atzīšanu par trūcīgu"10.punktu, Ministru kabineta 2011.gada 25.janvāra noteikumu Nr.75 "Noteikumi par aktīvo nodarbinātības pasākumu un preventīvo bezdarba samazināšanas pasākumu organizēšanas un finansēšanas kārtību un pasākumu īstenotāju izvēles principiem" 141.6.punktu, Ministru kabineta 2009.gada 17.jūnija noteikumu Nr.550 "Kārtība, kādā aprēķināms, piešķirams, izmaksājams pabalsts garantētā minimālā ienākumu līmeņa nodrošināšanai un slēdzama vienošanās par līdzdarbību" 13. un 6.punktu, Ministru kabineta 2006.gada 19.decembra noteikumu Nr.1036 „Audžuģimenes noteikumi”43. punktu.</p>
<p>3. Informācija par saistošo noteikumu ietekmi uz pašvaldības budžetu 2018.gada budžetu būtiski neietekmē..</p>
<p>4. Informācija par saistošo noteikumu ietekmi uz uzņēmējdarbības vidi pašvaldības teritorijā  Nemainās.</p>
<p>5. Informācija par saistošo noteikumu ietekmi uz administratīvajām procedūrām  Nemainās.</p>
<p>6. Informācija par konsultācijām ar privātpersonām  Nav notikušas.</p>

Domes priekšsēdētāja

E.Kārkliņa



## ROJAS NOVADA DOME

Reģ. Nr. 90002644930

Zvejnieku iela 3, Roja, Rojas novads, Latvija, LV - 3264

Tālrunis: +371 63232050, fakss: +371 63232054, e - pasts: roja@roja.lv

---

### LĒMUMS

(Protokols Nr.2, 2.punkts)

Rojā

20.02.2018.

Nr.12

#### **Par saistošajiem noteikumiem Nr.3/2018**

Izdoti saskaņā ar Sociālo pakalpojumu un sociālās palīdzības likuma 3.panta otro un trešo daļu, Ministru kabineta 27.05.2003. noteikumu Nr.275 „Sociālās aprūpes un sociālās rehabilitācijas pakalpojumu samaksas kārtība un kārtība, kādā pakalpojuma izmaksas tiek segtas no pašvaldības budžeta” 6.punktu,

#### **Rojas novada dome nolemj:**

1. Apstiprināt saistošos noteikumus Nr.3/2018 „Par grozījumiem Rojas novada pašvaldības 17.01.2017. saistošajos noteikumos Nr.2/2017 “Par sociālo pakalpojumu saņemšanas un samaksas kārtību Rojas novadā”” (pievienots – pielikums Nr.2).
2. Saistošos noteikumus trīs darba dienu laikā pēc to parakstīšanas elektroniski nosūtīt Vides aizsardzības un reģionālās attīstības ministrijai atzinuma sniegšanai.
3. Saistošie noteikumi stājas spēkā likuma „Par pašvaldībām” 45.pantā noteiktajā kārtībā.

Domes priekšsēdētāja

E.Kārklīņa



**ROJAS NOVADA DOME**

Reģ. Nr. 90002644930

Zvejnieku iela 3, Roja, Rojas novads, Latvija, LV - 3264  
Tālrunis: +371 63232050, fakss: +371 63232054, e - pasts: roja@roja.lv

**SAISTOŠIE NOTEIKUMI**

Rojas novadā

**Nr.3/2018**

**APSTIPRINĀTI**

ar Rojas novada domes  
2018.gada 20. februāra  
sēdes lēmumu Nr.12  
(protokols Nr.2)

**Par grozījumiem Rojas novada pašvaldības  
17.01.2017. saistošajos noteikumos Nr.2/2017 “Par sociālo pakalpojumu  
saņemšanas un samaksas kārtību Rojas novadā”**

*Izdoti saskaņā ar Sociālo pakalpojumu un sociālās palīdzības  
likuma 3.panta otro un trešo daļu, Ministru kabineta  
27.05.2003. noteikumu Nr.275 „Sociālās aprūpes un sociālās  
rehabilitācijas pakalpojumu samaksas kārtība un kārtība,  
kādā pakalpojuma izmaksas tiek segtas no pašvaldības  
budžeta” 6.punktu*

3. Izdarīt Rojas novada pašvaldības 17.01.2017. saistošajos noteikumos Nr.2/2017 “Par sociālo pakalpojumu saņemšanas un samaksas kārtību Rojas novadā” (turpmāk tekstā – Noteikumi 2/2017) šādus grozījumus:
  - 1.1 Svītrot Noteikumu 2/2017 7. punkta apakšpunktu 7.3.2.
  - 1.2 Svītrot Noteikumu 2/2017 VII. nodaļu.
  - 1.3 Izteikt Noteikumu 2/2017 42.punktu šādā redakcijā:  
42. Pakalpojums ietver ģimenes asistenta pakalpojumu līdz 40 stundām mēnesī.
  - 1.4 Izteikt Noteikumu 2/2017 50. punktu šādā redakcijā:  
50. Higiēnas pakalpojums tiek sniegts trūcīgām, maznodrošinātām ģimenēm un personām ar invaliditāti BLPJC “Strops” telpās.
  - 1.5 Izteikt Noteikumu 2/2017 51. punktu šādā redakcijā:  
51. Lai saņemtu pakalpojumu, jāuzrāda Sociālā dienesta nosūtījumu.
4. Saistošie noteikumi publicējami informatīvajā izdevumā „Banga” un stājas spēkā 2018. gada 1. janvārī.

Paskaidrojuma raksts Rojas novada domes saistošiem noteikumiem Nr. 3/2018 "Par grozījumiem Rojas novada pašvaldības 17.01.2017. saistošajos noteikumos Nr.2/2017 "Par sociālo pakalpojumu saņemšanas un samaksas kārtību Rojas novadā"

īss projekta satura izklāsts	Saistošie noteikumi nosaka precizējumus, izmaiņas Rojas novada pašvaldības sniegto sociālo pakalpojumu veidus, to pieprasīšanas, saņemšanas un samaksas kārtību.
projekta nepieciešamības pamatojums	Saskaņā ar Sociālo pakalpojumu un sociālās palīdzības likuma 3.panta trešo daļu, sociālo pakalpojumu un sociālās palīdzības saņemšanas kārtību nosaka Ministru kabinets un pašvaldību domes. Kārtību, kādā saņemami pašvaldību sniegtie sociālie pakalpojumi, nosaka pašvaldību saistošajos noteikumos. Ir notikusi reorganizācija – 2018. gadā Sociālā dienesta struktūrā vairs nav Multifunkcionālais centrs "Strops", kur tika sniegts Dienas centra pakalpojums, bet tā vietā ir izveidots Brīvā laika pavadīšanas centrs, kas nav klasificējams kā sociālais pakalpojums, līdz ar to no saistošajiem noteikumiem nepieciešams svītrot nodaļu par Dienas centra pakalpojumu. Sakarā ar reorganizāciju nepieciešams precizēt Higiēnas centra pakalpojuma sniegšanas vietu, kā arī, lai pakalpojuma sniegšanas vietā nebūtu iespējams identificēt klienta piederību konkrētai mērķa grupai, tiek noteikts, ka pakalpojuma saņemšanai nepieciešams Sociālā dienesta nosūtījums. Lai augsta riska ģimenēm varētu nodrošināt ģimeņu asistenta pakalpojumu pietiekamā apjomā, nepieciešams palielināt stundu skaitu līdz 40 stundām mēnesī.
plānotā projekta ietekme uz pašvaldības budžetu	Pakalpojumu sniegšanai nepieciešamie līdzekļi paredzēti pašvaldības Sociālā dienesta 2018.gada budžetā. Plānots, ka papildu naudas līdzekļi atbilstoši iesniegtajiem saistošajiem noteikumiem nebūs nepieciešami.
uzņēmējdarbības vide pašvaldības teritorijā	nav attiecināms
administratīvās procedūras un konsultācijas ar privātpersonām	Ierosinājumu iesniedz Rojas novada Sociālais dienests. Konsultācijas notikušas ar iedzīvotājiem, Invalīdu biedrību. Saistošie noteikumi izskatīti un atbalstīti Sociālo jautājumu komitejā. Personām saskaņā ar saistošajiem noteikumiem jāiesniedz iesniegums Rojas novada sociālajā dienestā.

Domes priekšsēdētāja

E.Kārklīņa



**ROJAS NOVADA DOME**

Reģ. Nr. 90002644930

Zvejnieku iela 3, Roja, Rojas novads, Latvija, LV - 3264

Tālrunis: +371 63232050, fakss: +371 63232054, e - pasts: roja@roja.lv

---

**LĒMUMS**

(Protokols Nr.2, 3.punkts)

Rojā

20.02.2018.

Nr.13

**Par piedalīšanos projektā „Taimiņu mazuļu smolti ielaišana publisko ūdenstilpju ihtiofaunas struktūras pilnveidošanai un resursu papildināšanai Rojas novadā”**

Lai nodrošinātu Latvijas Republikas Zvejniecības likuma 21.pantā noteikto pienākumu izpildi, pamatojoties uz likuma „Par pašvaldībām” 21.panta pirmās daļas 27.punktu,

**Rojas novada dome nolemj:**

1. Iesniegt Lauku atbalsta dienestam projekta pieteikumu „Taimiņu mazuļu smolti ielaišana publisko ūdenstilpju ihtiofaunas struktūras pilnveidošanai un resursu papildināšanai Rojas novadā” Valsts atbalsta pasākumam zivsaimniecības attīstībai no Zivju fonda finanšu līdzekļiem, pasākumā „Zivju resursu pavairošana un atražošana publiskajās ūdenstilpēs un ūdenstilpēs, kurās zvejas tiesības pieder valstij, kā arī citās ūdenstilpēs, kas ir valsts vai pašvaldību īpašumā”.

2. Nodrošināt pašvaldības līdzfinansējumu, 1 669,18 EUR, projekta kopējās izmaksas 8345,90 EUR.

Domes priekšsēdētāja

E.Kārkliņa



## **ROJAS NOVADA DOME**

Reģ. Nr. 90002644930

Zvejnieku iela 3, Roja, Rojas novads, Latvija, LV - 3264

Tālrunis: +371 63232050, fakss: +371 63232054, e - pasts: roja@roja.lv

---

### **LĒMUMS**

(Protokols Nr.2, 4.punkts)

Rojā

20.02.2018.

Nr.14

### **Par piedalīšanos projektā „Taimiņu mazuļu ataudzēšanai un ielaišanai Rojas upē nepieciešamo vaislinieku nozveja”**

Lai nodrošinātu Latvijas Republikas Zvejniecības likuma 21.pantā noteikto pienākumu izpildi, pamatojoties uz likuma „Par pašvaldībām” 21.panta pirmās daļas 27.punktu,

#### **Rojas novada dome nolemj:**

**1.** Iesniegt Lauku atbalsta dienestam projekta pieteikumu „Taimiņu mazuļu ataudzēšanai un ielaišanai Rojas upē nepieciešamo vaislinieku nozveja” Valsts atbalsta pasākumam zivsaimniecības attīstībai no Zivju fonda finanšu līdzekļiem, pasākumā „Zivju resursu pavairošana un atražošana publiskajās ūdenstilpēs un ūdenstilpēs, kurās zvejas tiesības pieder valstij, kā arī citās ūdenstilpēs, kas ir valsts vai pašvaldību īpašumā”.

**2.** Nodrošināt pašvaldības līdzfinansējumu, 600,00 EUR, projekta kopējās izmaksas 3000,00 EUR.

Domes priekšsēdētāja

E.Kārkliņa



## ROJAS NOVADA DOME

Reģ. Nr. 90002644930

Zvejnieku iela 3, Roja, Rojas novads, Latvija, LV - 3264

Tālrunis: +371 63232050, fakss: +371 63232054, e - pasts: roja@roja.lv

---

### LĒMUMS

(Protokols Nr.2, 5.punkts)

Rojā

20.02.2018.

Nr.15

#### **Par biedrības „Rojas Tūrisma biedrība” projekta pieteikumu**

Ievērojot biedrības „Rojas tūrisma biedrība”, lūgumu, piešķirt līdzfinansējumu 103,59 EUR (viens simts trīs euro un 59 centi) ikmēneša finansējumu bezdarbnieka algai, 24 mēnešus, ESF projekta “Subsidētās darbavietas bezdarbniekiem” (Nr.9.1.1.1/15/I/001) un nodarbinātības speciālā budžeta ietvaros īstenotā aktīvā nodarbinātības pasākuma „Pasākums noteiktām personu grupām”, lai nodrošinātu likuma „Par pašvaldībām” 15.panta 4.punktā un 10.punktā minētās autonomās funkcijas: ...”4) gādāt par iedzīvotāju izglītību (iedzīvotājiem noteikto tiesību nodrošināšana pamatizglītības un vispārējās vidējās izglītības iegūšanā; pirmsskolas un skolas vecuma bērnu nodrošināšana ar vietām mācību un audzināšanas iestādēs; organizatoriska un finansiāla palīdzība ārpuskolas mācību un audzināšanas iestādēm un izglītības atbalsta iestādēm u.c.); .... 10) sekmēt saimniecisko darbību attiecīgajā administratīvajā teritorijā, rūpēties par bezdarba samazināšanu;...” izpildi, pamatojoties uz likuma „Par pašvaldībām” 21.panta 23) punktu,

#### **Rojas novada dome nolemj:**

Atbalstīt biedrības „Rojas tūrisma biedrība”, ESF projekta “Subsidētās darbavietas bezdarbniekiem” (Nr.9.1.1.1/15/I/001) un nodarbinātības speciālā budžeta ietvaros īstenotā aktīvā nodarbinātības pasākuma „Pasākums noteiktām personu grupām” ietvaros iesniedzamo projekta pieteikumu aktīvā nodarbinātības pasākuma “Pasākums noteiktām personu grupām” īstenošanai, (projekta NVA dotācija bezdarbnieka algai 430,00 EUR (četri simti trīsdesmit euro un 00 centi), 24 mēnešus), garantējot projektam, apstiprināšanas gadījumā, Rojas novada pašvaldības līdzfinansējumu 103,59 EUR (viens simts trīs euro un 59 centi) ikmēneša finansējumu bezdarbnieka algai, 24 mēnešus.

Domes priekšsēdētāja

E.Kārklīņa



**ROJAS NOVADA DOME**

Reģ. Nr. 90002644930

Zvejnieku iela 3, Roja, Rojas novads, Latvija, LV - 3264

Tālrunis: +371 63232050, fakss: +371 63232054, e - pasts: roja@roja.lv

---

**LĒMUMS**

(Protokols Nr.2, 6.punkts)

Rojā

20.02.2018.

Nr.16

**Par Piekrastes zvejniecības vietējās rīcības grupu**

Rojas novada dome ar 20.05.2014. lēmumu Nr.8 “Par pārstāvi Piekrastes zvejniecības vietējās rīcības grupā”, ievērojot Latvijas piekrastes zvejniecības attīstības biedrības, reģistrācijas Nr.40008216529, lūgumu, bija deleģējusi Rojas novada domes priekšsēdētāju Evu Kārkliņu kā pārstāvi Latvijas piekrastes zvejniecības attīstības biedrības Piekrastes zvejniecības vietējā rīcības grupā, bet biedrība diemžēl nav organizējusi Piekrastes zvejniecības vietējā rīcības grupas darbību, tādēļ nav mērķtiecīgi saglabāt pašvaldības pārstāvja deleģējumu šādā grupā, pamatojoties uz likumā „Par pašvaldībām” 21. panta pirmās daļas punktu 23),

**Rojas novada dome nolemj:**

Atcelt Rojas novada domes 20.05.2014. lēmumu Nr.8 “Par pārstāvi Piekrastes zvejniecības vietējās rīcības grupā”, izbeidzot Rojas novada domes pārstāves dalību Latvijas piekrastes zvejniecības attīstības biedrības, reģistrācijas Nr.40008216529, Piekrastes zvejniecības vietējā rīcības grupā.

Domes priekšsēdētāja

E.Kārkliņa



**ROJAS NOVADA DOME**

Reģ. Nr. 90002644930

Zvejnieku iela 3, Roja, Rojas novads, Latvija, LV - 3264

Tālrunis: +371 63232050, fakss: +371 63232054, e - pasts: roja@roja.lv

---

**LĒMUMS**

(Protokols Nr.2, 7.punkts)

Rojā

20.02.2018.

Nr.17

**Par brīvpusdienām Rojas vidusskolā**

Ievērojot Rojas novada pašvaldības 2017.gada 19.decembra saistošos noteikumus Nr.15/2017 „Par materiāliem pabalstiem Rojas novadā”, pamatojoties uz likuma „Par pašvaldībām” 21.panta pirmās daļas punktiem 19 un 23),

**Rojas novada dome nolemj:**

Noteikt, ka Rojas vidusskolā skolēniem ar Rojas novada Dzimtsaraksta nodaļas lēmumu piešķiramo brīvpusdienu maksas apmērs vienam izglītojamajam vienai dienai ir vienāds ar valstī noteikto brīvpusdienu maksas apmēru vienam izglītojamajam vienai dienai.

Domes priekšsēdētāja

E.Kārklīņa



## **ROJAS NOVADA DOME**

Reģ. Nr. 90002644930

Zvejnieku iela 3, Roja, Rojas novads, Latvija, LV - 3264

Tālrunis: +371 63232050, fakss: +371 63232054, e - pasts: roja@roja.lv

---

### **LĒMUMS**

(Protokols Nr.2, 8.punkts)

Rojā

20.02.2018.

Nr.18

#### **Par Rojas novada pašvaldības iestāšanos biedrībā Dzimtsarakstu nodaļu darbinieku asociācija**

2016.gada 18.februārī tika nodibināta biedrība Dzimtsarakstu nodaļu darbinieku asociācija (DZINDA), reģ. Nr.40008248596. Tās mērķis - veicināt dzimtsarakstu nodaļu darbinieku profesionālās izaugsmes pilnveidošanu, darbinieku pieredzes apmaiņu un savstarpēju sadarbību, pārstāvēt un aizstāvēt biedrības biedru intereses un tiesības.

Kļūstot par asociācijas biedru pašvaldībai ir iespēja dalīties pieredzē, izteikt priekšlikumus likumdevējam par nepieciešamajām izmaiņām normatīvajos aktos, kas saistās ar dzimtsarakstu nodaļu darbību. Šobrīd asociācijā darbojas ap 180 biedriem.

Iestāšanās maksa asociācijā juridiskajām personām – EUR 30,00, biedru maksa pašvaldībām ar iedzīvotāju skaitu līdz 5 000 – EUR 30,00 gadā.

Pamatojoties uz Latvijas Republikas likuma “Par pašvaldībām” 15. panta 15. punktu,

#### **Rojas novada dome nolemj:**

**1.** Iestāties biedrībā Dzimtsarakstu nodaļu darbinieku asociācija (DZINDA), reģ. Nr.40008248596.

**2.** Par Rojas novada pašvaldības pārstāvi biedrībā Dzimtsarakstu nodaļu darbinieku asociācija noteikt Dzimtsarakstu nodaļas vadītāju Liānu Bērziņu.

**3.** Apmaksāt iestāšanās maksu EUR 30,00 un biedru naudu EUR 30,00 gadā no Rojas novada domes budžeta līdzekļiem.

Domes priekšsēdētāja

E.Kārkliņa



## ROJAS NOVADA DOME

Reģ. Nr. 90002644930

Zvejnieku iela 3, Roja, Rojas novads, Latvija, LV - 3264

Tālrunis: +371 63232050, fakss: +371 63232054, e - pasts: roja@roja.lv

### LĒMUMS

(Protokols Nr.2, 9.punkts)

Rojā

20.02.2018.

Nr.19

#### **Par noteikumu “Kārtība, kādā nominē kandidātus valdes locekļu amatam kapitālsabiedrībās, kurās Rojas novada pašvaldībai kā dalībniekam ir tiesības izvirzīt valdes locekļus” apstiprināšanu**

Saskaņā ar Publiskas personas kapitāla daļu un kapitālsabiedrību pārvaldības likuma 37.pantu un Pārejas noteikumu 5.punkta 1.apakšpunktu pašvaldībai jānosaka kārtība, kādā nominē kandidātus valdes locekļu amatiem kapitālsabiedrībās, kurās pašvaldībai kā dalībniekam (akcionāram) ir tiesības izvirzīt valdes locekļus, kā arī nosakot nominācijas kārtību, nepieciešams izdarīt grozījumus ar Rojas novada domes 21.04.2015. lēmumu Nr.76 “Par Rojas novada pašvaldības kapitālsabiedrību pārvaldības noteikumiem” apstiprinātajos Rojas novada pašvaldības kapitālsabiedrību pārvaldības noteikumos.

Izskatot iesniegto noteikumu projektu “Kārtība, kādā nominē kandidātus valdes locekļu amatam kapitālsabiedrībās, kurās Rojas novada pašvaldībai kā dalībniekam ir tiesības izvirzīt valdes locekļus”, un, pamatojoties uz Publiskas personas kapitāla daļu un kapitālsabiedrību pārvaldības likuma 37.pantu un Pārejas noteikumu 5.punkta 1.apakšpunktu, likuma “Par pašvaldībām” 21.panta pirmās daļas 29.punktu, likuma „Par interešu konflikta novēršanu valsts amatpersonu darbībā” 4.panta pirmās daļas punktu 14) un otro daļu, 7.panta piektās daļas punktu 4) un sestās daļas punktu 4),

#### **Rojas novada dome nolemj:**

1. Apstiprināt noteikumus “Kārtība, kādā nominē kandidātus valdes locekļu amatam kapitālsabiedrībās, kurās Rojas novada pašvaldībai kā dalībniekam ir tiesības izvirzīt valdes locekļus” (pievienots – pielikums Nr.3).

2. Noteikumi stājas spēkā ar to pieņemšanas brīdi.

3. Izdarīt ar Rojas novada domes 21.04.2015. lēmumu Nr.76 “Par Rojas novada pašvaldības kapitālsabiedrību pārvaldības noteikumiem” apstiprināto Rojas novada pašvaldības kapitālsabiedrību pārvaldības noteikumos, šādus grozījumus - izteikt Noteikumu punktus 33 un 35 šādā redakcijā:

“ 33. Valdes locekli ieceļ un atbrīvo no amata ar dalībnieku sapulces lēmumu, ko pieņem kapitāla daļu turētāja pārstāvis. [..]

35. Par valdes locekli, kapitāla daļu turētājs ieceļ, atbilstoši Rojas novada domes noteikumiem “Kārtība, kādā nominē kandidātus valdes locekļu amatam kapitālsabiedrībās,

kurās Rojas novada pašvaldībai kā dalībniekam ir tiesības izvirzīt valdes locekļus” nominētu kandidātu vai gadījumos, kas noteikti Publiskas personas kapitāla daļu un kapitālsabiedrību pārvaldības likuma 37. panta ceturtajā daļā. Ieceļot valdes locekli, kapitāla daļu turētājam jāņem vērā valdes locekļa kandidāta darba pieredzi, izglītību, kvalifikāciju un citus kritērijus, kas nodrošina valdes locekļa uzdevumu profesionālu izpildi, kā arī normatīvajos aktos noteiktās prasības.”

**4.** Atļaut Edgaram Grīnītim, savienot SIA “Rojas DzKU” valdes locekļa nominācijas komisijas locekļa pienākumus, ar SIA “Kalvas”, reģistrācijas Nr. 49003002594 darbinieka pienākumiem, Rojas novada domes deputāta pienākumiem un citiem pienākumiem, kurus viņš pilda saskaņā ar Rojas novada domes lēmumiem un Rojas novada pašvaldības nolikumu.

**5.** Atļaut Jānim Pūcem, savienot SIA “Rojas DzKU” valdes locekļa nominācijas komisijas locekļa pienākumus ar Rojas novada domes izpilddirektora pienākumiem, Zvejniecības un licencēšanas komisijas priekšsēdētāja pienākumiem, Iepirkumu komisijas locekļa pienākumiem, Rojas novada pašvaldības komisijas lēmumu pieņemšanai par lauksaimniecības zemes iegūšanu īpašumā priekšsēdētāja pienākumiem un citiem pienākumiem, kurus viņš pilda saskaņā ar Rojas novada domes lēmumiem un Rojas novada pašvaldības nolikumu.

**6.** Atļaut Jānim Pāvuliņam, savienot SIA “Rojas DzKU” valdes locekļa nominācijas komisijas locekļa pienākumus ar Rojas novada domes jurista/ Bāriņtiesas priekšsēdētāja vietnieka pienākumiem, Zvejniecības un licencēšanas komisijas locekļa pienākumiem, Rojas novada pašvaldības komisijas lēmumu pieņemšanai par lauksaimniecības zemes iegūšanu īpašumā locekļa pienākumiem un citiem pienākumiem, kurus viņš pilda saskaņā ar Rojas novada domes lēmumiem.

Domes priekšsēdētāja

E.Kārklīņa

„Par noteikumu “Kārtība, kādā nominē kandidātus valdes locekļu amatam kapitālsabiedrībās, kurās Rojas novada pašvaldībai kā dalībniekam ir tiesības izvirzīt valdes locekļus” apstiprināšanu”



**ROJAS NOVADA DOME**

Reģ. Nr. 90002644930

Zvejnieku iela 3, Roja, Rojas novads, Latvija, LV - 3264

Tālrunis: +371 63232050, fakss: +371 63232054, e - pasts: roja@roja.lv

---

**APSTIPRINĀTI**

ar Rojas novada domes  
2018.gada 20.februāra  
sēdes lēmumu Nr.19  
(protokols Nr.2)

**Noteikumi “Kārtība, kādā nominē kandidātus valdes locekļu amatam kapitālsabiedrībās, kurās Rojas novada pašvaldībai kā dalībniekam ir tiesības izvirzīt valdes locekļus”**

*Izdoti saskaņā ar  
Publiskas personas kapitāla daļu un  
kapitālsabiedrību pārvaldības likuma 37.pantu*

**I. Vispārīgie jautājumi**

1. Noteikumi nosaka kārtību, kādā nominē kandidātus valdes locekļu amatam kapitālsabiedrībās, kurās Rojas novada pašvaldībai (turpmāk - pašvaldība) kā dalībniekam (akcionāram) ir tiesības izvirzīt valdes locekļus.
2. Noteikumu mērķis ir nodrošināt valdes locekļu izvirzīšanas procesa atbilstību korporatīvās pārvaldības labās prakses principiem, nodrošināt atklātu, godīgu un profesionālu valdes locekļu nominēšanu, profesionālu un kompetentu kapitālsabiedrību pārvaldes institūciju darbību.
3. Šie noteikumi netiek piemēroti gadījumos, ja:
  - 3.1. izvērtējot valdes locekļa iepriekšējā pilnvaru termiņā paveikto, pašvaldības kapitāla daļu turētāja pārstāvis nolemj izvirzīt to uz nākamo pilnvaru termiņu;
  - 3.2. valdes locekļa kandidātu nav iespējams nominēt termiņā, kas nodrošinātu kapitālsabiedrības institūcijas rīcībspēju.
4. Šo noteikumu 3.1., 3.2.apakšpunktos minētajos gadījumos pašvaldības kapitāla daļu turētāja pārstāvis nodrošina, ka valdes locekļu kandidāti atbilst Publiskas personas kapitāla daļu un kapitālsabiedrību pārvaldības likumā (turpmāk- Likums) minētajām prasībām, ievērojot Likumā noteiktos ierobežojumus.

**II. Valdes locekļu kandidātu nominēšana**

5. Pašvaldības domes priekšsēdētājs kā pašvaldības kapitāla daļu turētāja pārstāvis kandidātu nominēšanai un izvērtēšanai ar atsevišķu rīkojumu izveido kandidātu nominēšanas komisiju, kurā iekļauj vismaz trīs locekļus.

6. Kandidātu nominēšanas komisija:

6.1. nosaka kandidātiem izvirzāmo profesionalitātes un kompetences kritērijus;

6.2. nosaka pretendentu pieteikšanās termiņu un kārtību, kandidātu atbilstības novērtēšanas veidu un citus nosacījumus;

6.3. iesniedz kapitāla daļu turētāja pārstāvim priekšlikumu izvēlētajā kandidāta ievēlēšanai kapitālsabiedrības valdes locekļa amatā, pamatojoties uz kandidātu izvērtēšanu atbilstoši noteiktiem kandidātu nominēšanas kritērijiem. Ja vairāki kandidāti iegūst vienādu vērtējumu, komisija kandidātu izvēlas ar vienkāršu balsu vairākumu.

7. Valdes locekļu kandidātu nominēšanai nosaka vismaz šādus nominēšanas pamatkritērijus:

7.1. atbilstoša izglītība, kas nodrošina nepieciešamo zināšanu un kompetences kopumu, lai profesionāli pildītu valdes locekļa uzdevumus kapitālsabiedrībā;

7.2. darba pieredze, kas nodrošina nepieciešamo iemaņu kopumu, lai profesionāli pildītu valdes locekļa uzdevumus kapitālsabiedrībā;

7.3. persona pārvalda valsts valodu valdes locekļa uzdevumu profesionālai izpildei nepieciešamā apjomā.

8. Ja neviens kandidāts, atbilstoši vērtējumam, pilnībā neatbilst amatam izvirzītajām prasībām, kandidātu nominēšanas komisija pieņem lēmumu par kandidātu nominēšanas procesa pārtraukšanu un par to informē pašvaldības kapitāla daļu turētāja pārstāvi. Šajā gadījumā pašvaldības kapitāla daļu turētāja pārstāvis ir tiesīgs ierosināt atkārtotu kandidātu nominēšanas procedūru.

### **III. Kandidātu nominēšanas procesa atklātība**

9. Kandidātu nominēšanas komisija nodrošina sekojošas ar kandidātu nominēšanu saistītas informācijas publicēšanu pašvaldības mājas lapā:

9.1. uzaicinājumu valdes locekļu amatu kandidātiem;

9.2. šo noteikumu 6.1. un 6.2.apakšpunktā norādīto informāciju.

Domes priekšsēdētāja

Eva Kārklīņa



## ROJAS NOVADA DOME

Reģ. Nr. 90002644930

Zvejnieku iela 3, Roja, Rojas novads, Latvija, LV - 3264

Tālrunis: +371 63232050, fakss: +371 63232054, e - pasts: roja@roja.lv

### LĒMUMS

(Protokols Nr.2, 10.punkts)

Rojā

20.02.2018.

Nr.20

#### Par jauna cenrāža apstiprināšanu Rojas stadionā

Izskatot Rojas stadiona vadītāja Armanda Indriksona 201.gada 08.februāra iesniegumu ar lūgumu apstiprināt jauno Rojas stadiona pakalpojumu cenrādi, pamatojoties uz Latvijas Republikas likuma "Par pašvaldībām" 21.panta pirmās daļas 14.punkta a) apakšpunktu,

#### Rojas novada dome nolemj:

1. Apstiprināt ar 2018. gada 01.martu sekojošas Rojas novada stadiona nomas maksas:

<i>N.p.k.</i>	<i>Pakalpojuma veids</i>	<i>Mērvienība</i>	<i>Cena EUR</i>	<i>Paskaidrojumi</i>
<b>1.</b>	<b>Futbola laukuma noma</b>			
	Treniņi (izmantojot visu laukumu līdz 40 cilvēkiem)	1 stunda	30,00	Ar iespēju izmantot aprīkojumu, ģērbtuves un dušas
	Treniņi (izmantojot ½ no laukuma līdz 20 cilvēkiem)	1 stunda	20,00	Ar iespēju izmantot aprīkojumu, ģērbtuves un dušas
	Sacensībām	1 stunda	35,00	Ar iespēju izmantot aprīkojumu, ģērbtuves un dušas
<b>2.</b>	<b>Trenažieru zāles noma</b>			
	Personai	1 stunda	1,50	Bez iespējas izmantot ģērbtuves un dušas
		1 stunda	3,00	Ar iespēju izmantot ģērbtuves un dušas
	Personai	mēnesī	10,00	Ar iespēju izmantot ģērbtuves un dušas
	Personai	gadā	40,00	Ar iespēju izmantot ģērbtuves un dušas
Skolēniem, studentiem, pensionāriem, personām ar invaliditāti (Rojas novadā deklarētajiem)			Bez maksas	Ar iespēju izmantot ģērbtuves un dušas

	Grupas (no 10 cilvēkiem)	1 stunda	1,00 no personas	Ar iespēju izmantot ģērbtuves un dušas
<b>3.</b>	<b>Stadiona vieglatlētikas skrejceļu un sektoru noma</b>			
	Personai	1 stunda	1,50	Ar iespēju izmantot aprīkojumu, inventāru, ģērbtuves un dušas
	Grupas (no 15 cilvēkiem)	1 stunda	15,00	Ar iespēju izmantot aprīkojumu, inventāru, ģērbtuves un dušas
	Sacensībām	1 stunda	50,00	Ar iespēju izmantot aprīkojumu, inventāru, ģērbtuves un dušas
	Skolēniem, studentiem, pensionāriem, personām ar invaliditāti (Rojas novadā deklarētajiem – uzrādot apliecību)		Bez maksas	Ar iespēju izmantot aprīkojumu, inventāru, ģērbtuves un dušas
<b>4.</b>	<b>Vingrošanas zāles noma</b>			
	Personai	1 stunda	1,50	Ar iespēju izmantot ģērbtuves un dušas
	Personai	mēnesī	10,00	Ar iespēju izmantot ģērbtuves un dušas
	Personai	gadā	40,00	Ar iespēju izmantot ģērbtuves un dušas
	Grupas (no 10 cilvēkiem)	1 stunda	1,00 no personas	Ar iespēju izmantot ģērbtuves un dušas
	Skolēniem, studentiem, pensionāriem, personām ar invaliditāti (Rojas novadā deklarētajiem – uzrādot apliecību)		Bez maksas	Ar iespēju izmantot ģērbtuves un dušas
<b>5.</b>	<b>Visa stadiona noma</b>			
	Sacensībām, sporta pasākumiem	1 stunda	70,00	Ar iespēju izmantot aprīkojumu, inventāru, ģērbtuves un dušas
<b>6.</b>	<b>Gultas vietu noma</b>			
	No personas	diennaktī	7,00	Pieejamas 4 divstāvu gultas (bez gultas veļas)

2. Noteikt, ka nomas maksa netiek grozīta attiecībā uz iepriekš noslēgtiem nomas līgumiem par stadionu izmantošanu.

3. Ar 01.03.2018. atzīt par spēku zaudējušu 21.03.2017. sēdes lēmumu Nr.44 (prot.Nr.3).

Domes priekšsēdētāja

E.Kārkliņa



**ROJAS NOVADA DOME**

Reģ. Nr. 90002644930

Zvejnieku iela 3, Roja, Rojas novads, Latvija, LV - 3264

Tālrunis: +371 63232050, fakss: +371 63232054, e - pasts: roja@roja.lv

---

**LĒMUMS**

(Protokols Nr.2, 11.punkts)

Rojā

20.02.2018.

Nr.21

**Par grozījumiem Rojas vidusskolas nolikumā**

Ievērojot Rojas vidusskolas direktores 16.01.2018. iesniegumu, pamatojoties uz likuma „Par pašvaldībām” 21.panta 1.daļas 8.punktu, saskaņā ar Izglītības likuma 22.panta pirmo daļu, Vispārējās izglītības likuma 8. un 9.pantu,

**Rojas novada dome nolemj:**

Izdarīt Rojas vidusskolas nolikumā (apstiprināts ar Rojas novada domes 16.02.2016. lēmumu Nr.30, protokols Nr.2) sekojošu grozījumu – izteikt nolikuma 10.5. apakšpunktu šādā redakcijā:

“10.5. Speciālās pamatizglītības programma izglītojamiem ar garīgās attīstības traucējumiem, kods 21015811”.

Domes priekšsēdētāja

E.Kārklīņa



## ROJAS NOVADA DOME

Reģ. Nr. 90002644930

Zvejnieku iela 3, Roja, Rojas novads, Latvija, LV - 3264

Tālrunis: +371 63232050, fakss: +371 63232054, e - pasts: roja@roja.lv

---

### LĒMUMS

(Protokols Nr.2, 12.punkts)

Rojā

20.02.2018.

Nr.22

#### **Par zemes nomu SIA „Tele 2”**

Saņemts SIA „Tele 2”, reģistrācijas Nr.40003272854, juridiskā adrese: Dēļu ielā 5, Rīgā, pilnvarotā pārstāvja SIA “TelPro”, reģistrācijas Nr. 40103569497, juridiskā adrese: Kr.Valdemāra ielā 149-402, Rīgā, LV – 1013 Uģa Grūbes personā, iesniegumu par nekustamā īpašuma ar kadastra Nr.88820070352, „Dārziņi”, Rudē, Rojas novadā, zemes vienības ar kadastra apzīmējumu Nr.8882 007 0352, daļas 100 m<sup>2</sup> platībā, pēc iesniegumā pievienotās shēmas mobilo sakaru bāzes stacijas būvniecībai (tornim).

Nekustamais īpašums “Dārziņi”, Rudē, Rojas novadā, kadastra apzīmējums 8882 007 0352, 6.4000 ha platībā (vairāk vai mazāk kā izrādīsies uzmērot dabā) pieder Rojas novada pašvaldībai, īpašuma tiesības nav reģistrētas zemesgrāmatā.

Ievērojot augstāk minēto iesniegumu par mobilo telekomunikāciju bāzes stacijas būvniecību, nepieciešams atdalīt zemes gabalu 400 m<sup>2</sup> platībā (vairāk vai mazāk, kā izrādīsies uzmērot dabā), un iznomāt to SIA “Tele 2” uz 20 gadiem torņa būvniecībai uz nosacījumiem, ja SIA “Tele 2” ka tiek atmaksāti zemes atdalīšanas, nekustamā īpašuma izveidošanas un zemes uzmērīšanas izdevumi. Atdalāmā platība 400 m<sup>2</sup> noteikta saskaņā ar Rojas novada teritorijas plānojuma apbūves noteikumiem, kur Ražošanas – tehniskās apbūves teritorijā apbūves maksimālais blīvums noteikts 80%.

Saskaņā ar Rojas novada teritorijas plānojumu (apstiprināts Rojas novada domes sēdē 20.09.2011. 13. protokola 17. punkts, saistošie noteikumi Nr. 22/2011, stājas spēkā ar 04.10.2011.), nekustamais īpašums iekļaujas Ražošanas – tehniskā apbūves teritorijā “R”. Saskaņā ar Ministru kabineta noteikumu Nr.240 “Vispārīgie teritorijas plānošanas, izmantošanas un apbūves noteikumi” 5. punkta 4. apakšpunktu, lai nodrošinātu esošo un plānoto objektu funkcijas, visās teritorijās ir atļauta inženierkomunikāciju tīklu un objektu izbūve.

Pamatojoties uz likuma “Par pašvaldībām” 14. panta otrās daļas 3. punktu, 15. panta 13. punktu, kas nosaka pašvaldības autonomo funkciju – saskaņā ar attiecīgās pašvaldības teritorijas plānojumu noteikt zemes izmantošanas un apbūves kārtību, 21. panta pirmās daļas 14. punktu, „Nekustamā īpašuma valsts kadastra likuma” 9.panta pirmās daļas 1.punktu, Ministru kabineta 20.06.2006. noteikumu Nr.496 „Nekustamā īpašuma lietošanas mērķu klasifikācija un nekustamā īpašuma lietošanas mērķu noteikšanas un maiņas kārtība” punktiem

16.1, 17.2., 18. un 36. punktu, Ministru kabineta 30.10.2007. noteikumu Nr. 735 "Noteikumi par publiskas personas zemes nomu" 18.3 punktu un Rojas novada teritorijas plānojumu,

### **Rojas novada dome nolemj:**

1. Atdalīt no nekustamā īpašuma "Dārziņi", Rude, Rojas novads, kadastra Nr. 8882 007 0352, zemes vienību 400 m<sup>2</sup> platībā (vairāk vai mazāk, kā izrādīsies uzmērot dabā) pēc pielikumā pievienotās shēmas un atdalāmai zemes vienībai piešķirt nosaukumu un adresi: "Svīres", Rude, Rojas novads.

2. Atdalītājai zemes vienībai 400 m<sup>2</sup> platībā (vairāk vai mazāk, kā izrādīsies uzmērot dabā) noteikt zemes lietošanas mērķi: NĪLM kods 1201 "*Ar maģistrālajām elektropārvades un sakaru līnijām un maģistrālajiem naftas, naftas produktu, ķīmisko produktu, gāzes un ūdens cauruļvadiem saistīto būvju, ūdens ņemšanas un notekūdeņu attīrīšanas būvju apbūve*" 400 m<sup>2</sup> platībā (vairāk vai mazāk, kā izrādīsies uzmērot dabā).

3. Paliekošai zemes vienībai ar kadastra apzīmējumu 8882 007 0352 saglabāt zemes lietošanas mērķi: NĪLM kos 0101 "*Zeme, uz kuras galvenā saimnieciskā darbība ir lauksaimniecība*".

4. Publicēt paziņojumu par brīvās zemes vienības daļas 400 m<sup>2</sup> platībā (vairāk vai mazāk, kā izrādīsies uzmērot dabā), no zemes vienības ar kadastra apzīmējumu Nr.8882 007 0352, kas ir nekustamā īpašuma ar kadastra Nr.8882 007 0352, „Dārziņi” Rude, Rojas novads sastāvā, iznomāšanu uz divdesmit gadiem, mobilo sakaru bāzes stacijas būvniecībai (tornim), atbilstoši grafiskajam pielikumam (pievienots – pielikums Nr.4) ar nomas maksu 1,5 % no iznomājamās zemes kadastrālās vērtības gadā, bet nosakot, ka gadījumā, ja atbilstoši kadastrālai iznomājamās zemes vērtībai aprēķinātā gada nomas maksa ir mazāka par 1,00 (vienu) euro par katru iznomātās zemes kvadrātmetru gadā, tad nomas maksa ir maksājama 1,00 (viena) euro apmērā par katru iznomātās zemes kvadrātmetru gadā.

5. Noteikt, ka gadījumā, ja normatīvajos aktos noteiktajā termiņā no paziņojuma publikācijas par zemes nomu, uz to nav pieteikušies citi pretendenti, tad zemes vienības daļa 400 m<sup>2</sup> platībā (vairāk vai mazāk, kā izrādīsies uzmērot dabā), no zemes vienības ar kadastra apzīmējumu Nr.8882 007 0352, kas ir nekustamā īpašuma ar kadastra Nr.8882 007 0352, „Dārziņi”, Rudē, Rojas novadā, sastāvā, tiek iznomāta SIA „Tele 2”, reģistrācijas Nr. 40003272854, mobilo sakaru bāzes stacijas būvniecībai (tornim) (pievienots – pielikums Nr.4) ar nomas maksu 1,5% no iznomājamās zemes kadastrālās vērtības gadā, bet nosakot, ka gadījumā, ja atbilstoši kadastrālai iznomājamās zemes vērtībai aprēķinātā gada nomas maksa ir mazāka par 1,00 (vienu) euro par katru iznomātās zemes kvadrātmetru gadā, tad nomas maksa ir maksājama 1,00 (viena) euro apmērā par katru iznomātās zemes kvadrātmetru gadā.

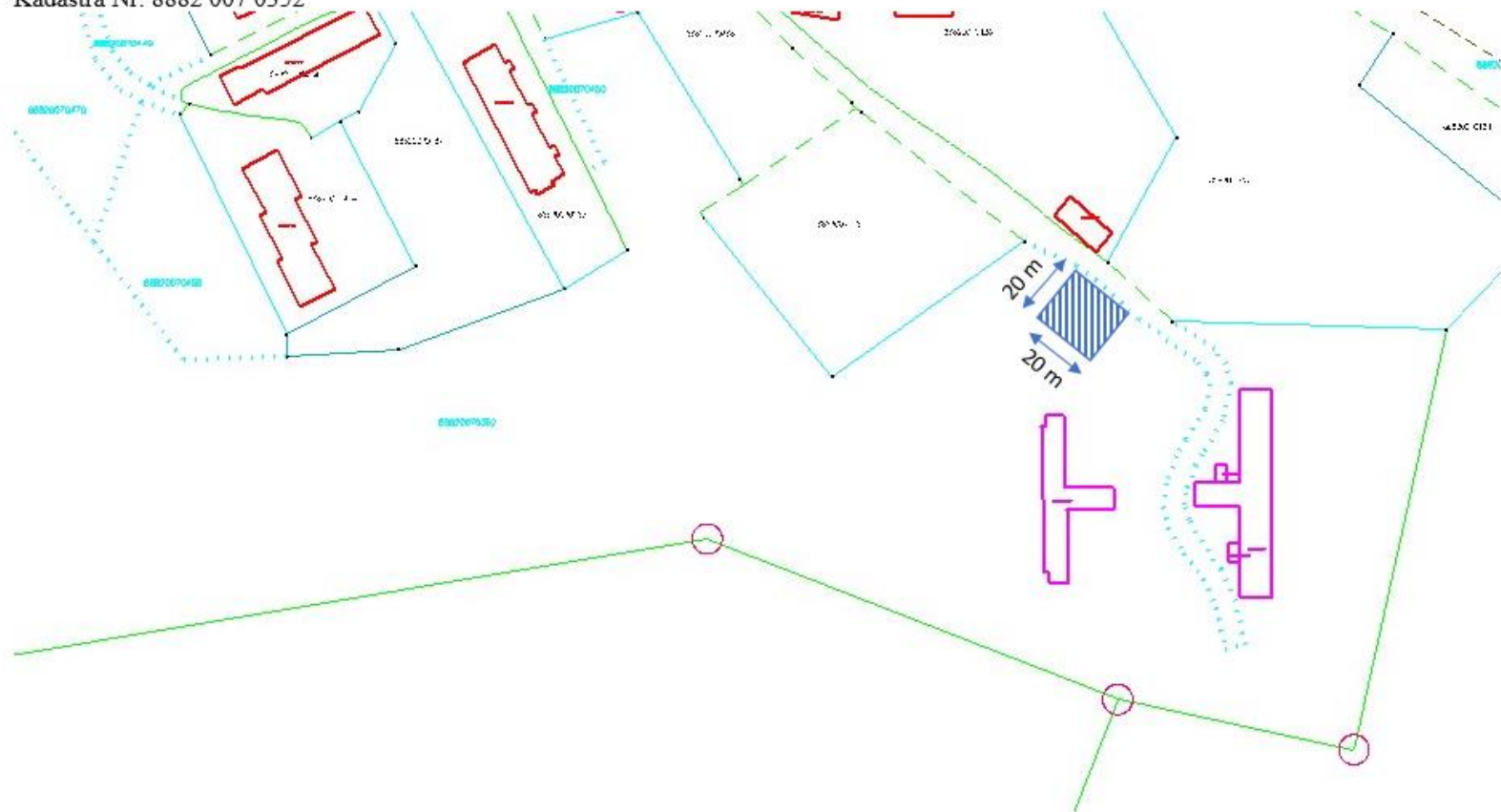
6. Ja uz brīvās zemes vienības daļas 400 m<sup>2</sup> platībā (vairāk vai mazāk, kā izrādīsies uzmērot dabā), no zemes vienības ar kadastra apzīmējumu Nr.8882 007 0352, kas ir nekustamā īpašuma ar kadastra Nr.8882 007 0352, „Dārziņi”, Rude, Rojas novads, sastāvā, nomu pieteiksies citas personas, lemt par nomas tiesību izsoles organizēšanu.

7. SIA "Tele 2" apņemas par saviem līdzekļiem segt zemes atdalīšanas, nekustamā īpašuma izveidošanas un zemes uzmērīšanas izdevumus.

Domes priekšsēdētāja

E.Kārkliņa

**“Dārziņi”, Rude**  
Kadastra Nr. 8882 007 0352



Apzīmējumi:



- atdalāmais zemes gabals "Svīres"

Domes priekšsēdētāja

E.Kārklīņa



## ROJAS NOVADA DOME

Reģ. Nr. 90002644930

Zvejnieku iela 3, Roja, Rojas novads, Latvija, LV - 3264

Tālrunis: +371 63232050, fakss: +371 63232054, e - pasts: roja@roja.lv

---

### LĒMUMS

(Protokols Nr.2, 13.punkts)

Rojā

20.02.2018.

Nr.23

#### **Par zemi “Rudes Kraujas”, Rojas novadā**

Rojas novada domē saņemts SIA “Rojupes Arājs”, reģistrācijas Nr. 46103003211, juridiskā adrese: “Arāji”, Rude, Rojas nov., LV – 3264, iesniegums, kurā lūgts pagarināt zemes nomas līgumu Nr. RND/2014/L145, par nekustamā īpašuma “Rudes Kraujas” ar kadastra Nr. 8882 005 0073, sastāvošu no zemes vienības ar kadastra apzīmējumu 8882 005 0073 lauksaimniecības zemes daļu 1.4500 ha platībā.

Pamatojoties uz likumu „Par pašvaldībām” 15.panta 13.punktu, kas nosaka pašvaldības autonomo funkciju – saskaņā ar attiecīgās pašvaldības teritorijas plānojumu noteikt zemes izmantošanas un apbūves kārtību un izvērtējot lietderības apstākļus, Ministru kabineta noteikumi Nr. 735 “Noteikumi par publiskas personas zemes nomu”,

#### **Rojas novada dome nolemj:**

**1.** Iznomāt nekustamā īpašuma “Rudes Kraujas” ar kadastra Nr. 8882 005 0073, sastāvošu no zemes vienības ar kadastra apzīmējumu 8882 005 0073 lauksaimniecības zemes daļu 1.4500 ha platībā (pievienots – pielikums Nr.5) uz 10 (desmit) gadiem lauksaimniecības vajadzībām ar nomas maksu 1.5 % no zemes kadastrālās vērtības gadā.

**2.** Lēmumu var pārsūdzēt viena mēneša laikā no tā spēkā stāšanās brīža Administratīvās rajona tiesas Liepājas tiesu namā (pasta adrese – Lielajā ielā 4, Liepāja, LV – 3401).

Domes priekšsēdētāja

E.Kārklīņa

**“Rudes Kraujas”, Rojas novads**

Kadastra Nr. 8882 005 0073



Izdruka no Lauku atbalsta dienesta Lauku bloka kartes – 2012. gads

Domes priekšsēdētāja

E.Kārklīņa



## ROJAS NOVADA DOME

Reģ. Nr. 90002644930

Zvejnieku iela 3, Roja, Rojas novads, Latvija, LV - 3264

Tālrunis: +371 63232050, fakss: +371 63232054, e - pasts: roja@roja.lv

---

### LĒMUMS

(Protokols Nr.2, 14.punkts)

Rojā

20.02.2018.

Nr.24

#### **Par zemes lietošanas mērķu maiņu nekustamā īpašumā “Tāti”, Kaltenē, Rojas novadā**

Rojas novada dome izskatījusi zemes lietošanas mērķi nekustamā īpašumā “Tāti”, Kaltenē, Rojas novadā, kadastra Nr. 8882 009 0616 un konstatējusi, ka tas neatbilst zemes eksplikācijai un faktiskajiem zemes lietošanas mērķiem un Rojas novada teritorijas plānojumam (apstiprināts Rojas novada domes sēdē 20.09.2011. 13. protokola 17. punkts, saistošie noteikumi Nr. 22/2011, stājas spēkā ar 04.10.2011.), tāpēc nepieciešams to mainīt.

#### **Rojas novada dome konstatē:**

1. Nekustamais īpašums “Tāti”, Kaltenē, Rojas novadā (kadastra Nr. 8882 009 0616), sastāv no vienas zemes vienības ar kadastra apzīmējumu 8882 009 0616 (kopplatība 0.2200 ha).

2. Uz zemes vienības atrodas vairākas kempinga mājiņas ar 20 gultas vietām. Ēkas nav reģistrētas Valsts zemes dienesta Kadastra reģistrā. Uz zemes vienības neatrodas cita lietošanas veida ēkas (būves).

3. Nekustamais īpašums pieder [..].

4. Pēc informācijas [www.roja.lv](http://www.roja.lv) ievietotās informācijas, nekustamā īpašuma “Tāti”, Kaltenē teritorija tiek izmantota ar komercdarbības mērķi, jo īpašumā atrodas vairākas kempinga mājiņas ar 20 gultas vietām, teritorijā atrodas vieta sportiskām aktivitātēm un bērnu rotaļām. Tāpat reklāma par atpūtas mājiņu iznomāšanas iespējām sastopama vairākās citās sociālajās vietnēs, kā, piemēram, [www.facebook.com](http://www.facebook.com), [www.latviatravel.lv](http://www.latviatravel.lv) [www.piejuras.lv](http://www.piejuras.lv) un citās vietnēs.

5. 26.10.2007. izdota būvatļauja Nr. 90 konteina tipa atpūtas mājiņu (7 gab.) novietošanai nekustamā īpašumā “Tāti”, Kaltenē, Rojas novadā. 01.11.2008. būvatļaujai beidzies derīguma termiņš un ēkas nav nodotas ekspluatācijā. Līdz šim brīdim, ēkas tiek izmantotas kā atpūtas mājiņas.

6. Pēc kadastra informācijas sistēmas datiem, nekustamā īpašuma “Tāti”, Kaltenē, Rojas novadā (kadastra Nr. 8882 009 0616) zemes vienībai ar kadastra apzīmējumu 8882 009 0616 noteikts sekojošs zemes lietošanas mērķis: „zeme, uz kuras galvenā saimnieciskā darbība ir lauksaimniecība” (NĪLM – kods 0101) 0.2200 ha, kas neatbilst zemes eksplikācijai, faktiskajam zemes lietošanas mērķim un Rojas novada teritorijas plānojumam.

7. Zemes vienībai ar kadastra apzīmējumu 8882 009 0616 nosakāms sekojošs zemes lietošanas mērķis:

- „*komercdarbības objektu apbūve*” (NĪLM – kods 0801) 0.1700 ha platībā, kas sastāv no sekojošiem zemes lietošanas veidiem:
  - pļavas – 0.1700 ha,
- „*zeme, uz kuras galvenā saimnieciskā darbība ir mežsaimniecība*” (NĪLM – kods 0201) 0.0500 ha platībā, kas sastāv no sekojošiem zemes izmantošanas veidiem:
  - mežsaimniecībā izmantojamā zeme, mežs – 0.0500 ha.

8. Nav konstatēts, ka iepriekš būtu izdots administratīvais akts par zemes lietošanas mērķi nekustamam īpašumam “Tāti”, Kaltenē, Rojas novadā (kadastra Nr. 8882 009 0616) zemes vienībai ar kadastra apzīmējumu 8882 009 0616. Rojas novada dome ir tiesīga izdot jaunu administratīvo aktu, kas atbilst Ministru kabineta noteikumu Nr. 496 2. punktam, nosakot zemes lietošanas mērķi atbilstošu teritorijas plānojumam un faktiskajai zemes eksplikācijai un lietošanas mērķim.

Rojas novada dome 03.01.2018. Velgai Pujātei nosūtīja vēstuli Nr. 3-2/2, kurā lūdza iepazīties ar lēmuma projektu par zemes lietošanas mērķu maiņu nekustamam īpašumam “Tāti”, Kaltenē, Rojas novadā. 16.01.2018.

Rojas novada domē saņemts Velgas Pujātes iesniegums (reģistrācijas Nr. 3-10/26), kurā īpašniece lūdz nepiemērot zemes lietošanas mērķi „*komercdarbības objektu apbūve*” (NĪLM – kods 0801) 0.1700 ha platībā, jo šāda mērķa izmaiņas palielinātu nekustamā īpašuma nodokļa maksājumu, kā arī nākotnē paredzēts atpūtas mājīņas pārdot un izbeigt komercdarbību Kaltenē. Īpašniece ierosina īpašuma daļai noteikt lietošanas mērķi “*dzīvojamā savrupmāju apbūve*”.

Zemes lietošanas mērķu maiņu atbilstoši „Nekustamā īpašuma valsts kadastru likuma” 9. panta trešajai daļai regulē Ministru kabineta noteikumi Nr. 496 „Nekustamā īpašuma lietošanas mērķu klasifikācija un nekustamā īpašuma lietošanas mērķu noteikšanas un maiņas kārtība”. Atbilstoši minēto noteikumu 2. punktam nekustamā īpašuma lietošanas mērķi nosaka atbilstoši detālplānojumam, vietējās pašvaldības teritorijas plānojumam vai normatīvajos aktos noteiktajā kārtībā uzsāktai zemes vai būves pašreizējai izmantošanai kadastrālās vērtēšanas vajadzībām. Saskaņā ar Nekustamā īpašuma nodokļa administrēšanas sistēmas datiem, aprēķinot nekustamā īpašuma nodokli īpašuma “Tāti”, Kaltenē, Rojas novadā (kadastra Nr. 8882 009 0616) zemes vienībai ar kadastra apzīmējumu 8882 009 0616, noteiktais zemes lietošanas mērķis: : „*zeme, uz kuras galvenā saimnieciskā darbība ir lauksaimniecība*” (NĪLM – kods 0101) 0.2200 ha neatbilst zemes pašreizējam izmantošanas mērķim.

Rojas novada pašvaldība administratīvā akta pieņemšanas gaitā ir izvērtējusi tā pieņemšanas lietderības apsvērumus, saskaņā ar Administratīvā procesa likuma 65. un 66. pantu, secinot, ka:

- Šāds noregulējums nepieciešams, jo dati par zemes lietošanas mērķi tiek izmantoti nekustamā īpašuma nodokļa administrēšanai. Nekustamā īpašuma nodokli saskaņā ar likuma „Par nekustamā īpašuma nodokli” 8. panta pirmo daļu nekustamā īpašuma īpašnieks iemaksā tās pašvaldības budžetā, kuras administratīvajā teritorijā atrodas nekustamais īpašums. Atbilstoši minētajam likumam, nodokli administrē attiecīgā pašvaldība. Likumā ir noteiktas konkrētas likmes, saskaņā ar kurām nodoklis tiek aprēķināts, savukārt 9. panta pirmajā daļā tiešā tekstā noteikts, ka nekustamā īpašuma īpašnieka pienākums ir nodokli nomaksāt laikus un pilnā apmērā. Nodokļu nomaksa ir

visas sabiedrības leģitīma interese, tie ir finanšu līdzekļi, kuri paredzēti izlietošanai tieši sabiedrības kopīgajām vajadzībām.

- Likumdevējs ir noteicis skaidru kārtību, kādā zemes lietošanas mērķis nosakāms, tādēļ atkāpe no šādas kārtības nav iespējama.
- Citāda šī mērķa sasniegšana nav iespējama.

Izvērtējot novada domes rīcībā esošo informāciju par to, kādi ir nekustamā īpašuma "Tāti", Kaltenē, Rojas novadā (kadastra Nr. 8882 009 0616) zemes vienībai ar kadastra apzīmējumu 8882 009 0616, zemes lietošanas veidi un lietderības apsvērumi lēmuma pieņemšanai, pamatojoties uz Latvijas Republikas likuma "Par pašvaldībām" 15. panta pirmās daļas 13. punktu, kas nosaka pašvaldības autonomo funkciju – saskaņā ar attiecīgās pašvaldības teritorijas plānojumu noteikt zemes izmantošanas un apbūves kārtību, 21. panta pirmās daļas punktu 23), Administratīvā procesa likuma 67. panta piekto daļu, 84. pantu, 86. panta otrās daļas 3. punktu, „Nekustamā īpašuma valsts kadastra likuma” 9. panta pirmās daļas 1. punktu, Latvijas Republikas Ministru kabineta 2006. gada 20. jūnija noteikumu Nr. 496 „Nekustamā īpašuma lietošanas mērķu klasifikācija un nekustamā īpašuma lietošanas mērķu noteikšanas un maiņas kārtība” punktiem 2., 18. un 27.,

### **Rojas novada dome nolemj:**

**1.** Noteikt nekustamā īpašuma "Tāti", Kaltenē, Rojas novadā (kadastra Nr. 8882 009 0616) zemes vienībai ar kadastra apzīmējumu 8882 009 0616 (kopplatība 0.2200 ha) (pievienots – pielikums Nr.6), zemes lietošanas mērķus:

- „*komercdarbības objektu apbūve*” (NĪLM – kods 0801) 0.1700 ha platībā,
- „*zeme, uz kuras galvenā saimnieciskā darbība ir mežsaimniecība*” (NĪLM – kods 0201) 0.0500 ha platībā.
- mežsaimniecībā izmantojamā zeme, mežs – 0.0500 ha.

**2.** Lēmumu piecu dienu laikā pēc tā parakstīšanas nosūtīt [..].

**3.** Lēmumu nosūtīt Valsts zemes dienestam, izmantojot vienoto pašvaldību informācijas sistēmas NINO moduli "Lietošanas mērķu datu informācijas apmaiņa starp NĪVKIS un pašvaldību".

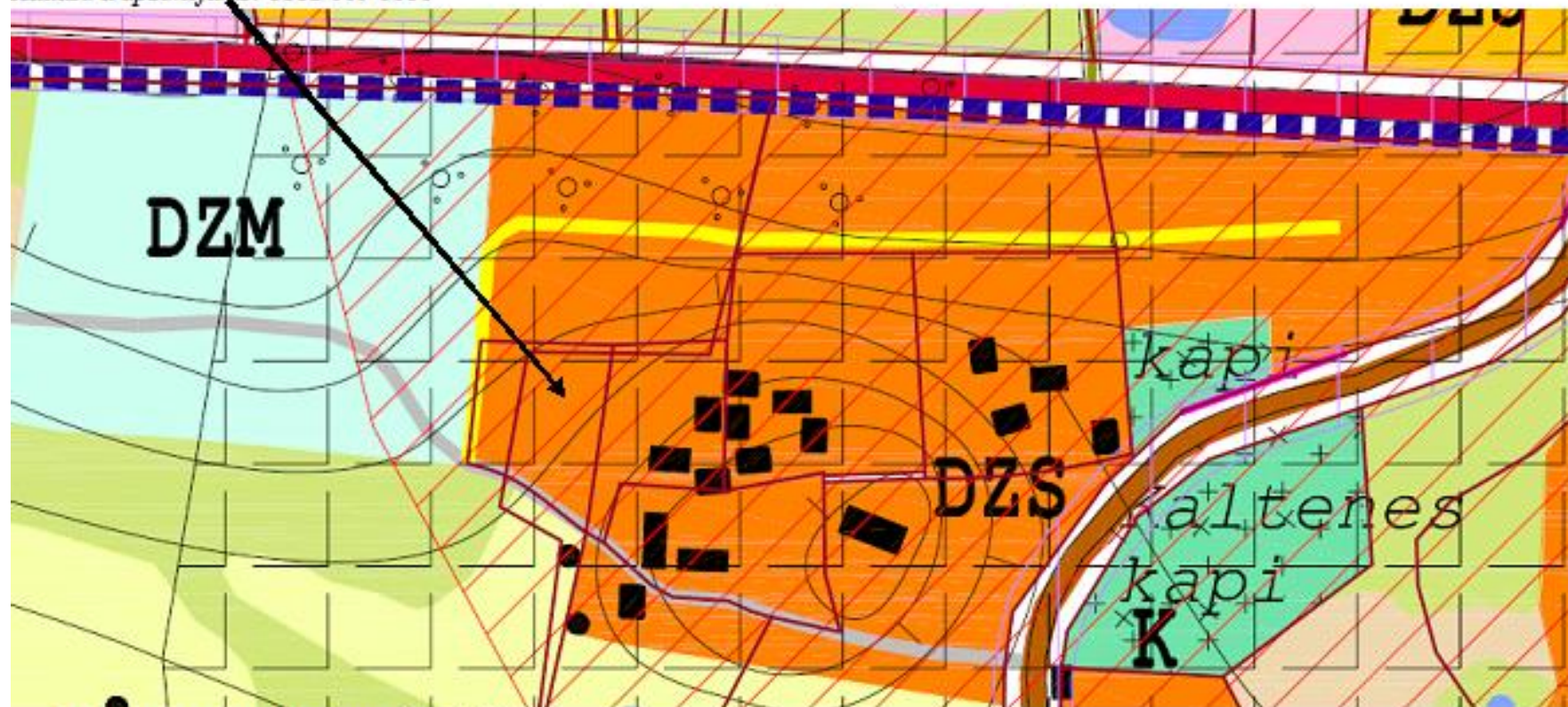
**4.** Lēmumu var pārsūdzēt viena mēneša laikā no tā spēkā stāšanās brīža Administratīvās rajona tiesas Liepājas tiesu namā (pasta adrese – Lielajā ielā 4, Liepāja, LV – 3401).

Domes priekšsēdētāja

E.Kārklīņa

**“Tāti”, Kaltene, Rojas novads**

Kadastra apzīmējums: 8882 009 0616



— Dzīvojamā savrupmāju apbūve (DzS)

Plāns no „Rojas novada teritorijas plānotā / atļautā izmantošana” (oriģināls mērogā 1:10 000)

Domes priekšsēdētāja

E.Kārklīņa



## ROJAS NOVADA DOME

Reģ. Nr. 90002644930

Zvejnieku iela 3, Roja, Rojas novads, Latvija, LV - 3264

Tālrunis: +371 63232050, fakss: +371 63232054, e - pasts: roja@roja.lv

---

### LĒMUMS

(Protokols Nr.2, 15.punkts)

Rojā

20.02.2018.

Nr.25

#### **Par nekustamā īpašuma “Bezmeru ceļš” nodošanu bez atlīdzības**

Pamatojoties uz 27.06.2017. Rojas novada domes lēmumu Nr. 135 “Par zemes vienības ar kadastra apzīmējumu 8882 010 0438 piederību”, nepieciešams nekustamo īpašumu “Bezmeru ceļš” ar kadastra Nr. 8882 010 0438 nodot bez atlīdzības Latvijas valstij Zemkopības ministrijas personā, valsts akciju sabiedrības “Latvijas valsts meži” valdījumā, valsts meža apsaimniekošanas funkciju nodrošināšanai, atbilstoši Meža likumā noteiktajam.

Pamatojoties uz Valsts un pašvaldību mantas atsavināšanas likuma 5. pantu, 42. panta otro daļu, un 43. pantu un Meža likuma 4.panta otro daļu, valsts akciju sabiedrības “Latvijas valsts meži” Nekustamo īpašumu pārvaldes 2017. gada 22. februāra elektronisko vēstuli Nr. 4.1-2\_01uh\_260\_17-2016,

#### **Rojas novada dome nolemj:**

**1.** Nodot bez atlīdzības Latvijas valstij Zemkopības ministrijas personā valsts akciju sabiedrības “Latvijas valsts meži” valdījumā nekustamo īpašumu “Bezmeru ceļš” ar kadastra Nr. 8882 010 0438 zemes vienību ar kadastra apzīmējumu 8882 010 0438 ar platību 1.2 ha valsts meža apsaimniekošanas un aizsardzības funkcijas izpildes nodrošināšanai.

**2.** Pilnvarot valsts akciju sabiedrību “Latvijas valsts meži” veikt nekustamā īpašuma ar kadastra Nr. 8882 010 0438 reģistrāciju zemesgrāmatā uz Rojas novada pašvaldības vārda un ar minēto procedūru saistītās darbības – tai skaitā – zemes kadastrālo uzmērīšanu un nepieciešamo darbību apmaksu.

**3.** Lēmumu var pārsūdzēt viena mēneša laikā no tā spēkā stāšanās brīža Administratīvās rajona tiesas Liepājas tiesu namā (pasta adrese: Lielajā ielā 4, Liepājā, LV-3401).

Domes priekšsēdētāja

E.Kārkliņa



## ROJAS NOVADA DOME

Reģ. Nr. 90002644930

Zvejnieku iela 3, Roja, Rojas novads, Latvija, LV - 3264

Tālrunis: +371 63232050, fakss: +371 63232054, e - pasts: roja@roja.lv

---

### LĒMUMS

(Protokols Nr.2, 16.punkts)

Rojā

20.02.2018.

Nr.26

#### **Par nekustamā īpašuma “Dārtes dambis 2” nodošanu bez atlīdzības**

Pamatojoties uz 27.06.2017. Rojas novada domes lēmumu Nr. 134 “Par zemes vienības ar kadastra apzīmējumu 8882 009 0632 piederību”, nepieciešams nekustamo īpašumu “Dārtes dambis 2” ar kadastra Nr. 8882 009 0652 nodot bez atlīdzības Latvijas valstij Zemkopības ministrijas personā, valsts akciju sabiedrības “Latvijas valsts meži” valdījumā, valsts meža apsaimniekošanas funkciju nodrošināšanai, atbilstoši Meža likumā noteiktajam.

Pamatojoties uz Valsts un pašvaldību mantas atsavināšanas likuma 5. pantu, 42. panta otro daļu, un 43. pantu un Meža likuma 4.panta otro daļu, valsts akciju sabiedrības “Latvijas valsts meži” Nekustamo īpašumu pārvaldes 2017. gada 22. februāra elektronisko vēstuli Nr. 4.1-2\_01uh\_260\_17-2016,

#### **Rojas novada dome nolemj:**

**1.** Nodot bez atlīdzības Latvijas valstij Zemkopības ministrijas personā valsts akciju sabiedrības “Latvijas valsts meži” valdījumā nekustamo īpašumu “Dārtes dambis 2” ar kadastra Nr. 8882 009 0652 zemes vienību ar kadastra apzīmējumu 8882 009 0632 ar platību 0.62 ha valsts meža apsaimniekošanas un aizsardzības funkcijas izpildes nodrošināšanai.

**2.** Pilnvarot valsts akciju sabiedrību “Latvijas valsts meži” veikt nekustamā īpašuma ar kadastra Nr. 8882 009 0652 reģistrāciju zemesgrāmatā uz Rojas novada pašvaldības vārda un ar minēto procedūru saistītās darbības – tai skaitā – zemes kadastrālo uzmērīšanu un nepieciešamo darbību apmaksu.

Domes priekšsēdētāja

E.Kārklīņa



## ROJAS NOVADA DOME

Reģ. Nr. 90002644930

Zvejnieku iela 3, Roja, Rojas novads, Latvija, LV - 3264

Tālrunis: +371 63232050, fakss: +371 63232054, e - pasts: roja@roja.lv

---

### LĒMUMS

(Protokols Nr.2, 17.punkts)

Rojā

20.02.2018.

Nr.27

#### **Par nekustamā īpašuma “Jāņa kroga ceļš” nodošanu bez atlīdzības**

Pamatojoties uz 27.06.2017. Rojas novada domes lēmumu Nr. 133 “Par zemes vienības ar kadastra apzīmējumu 8882 009 0633 piederību”, nepieciešams nekustamo īpašumu “Jūrmalnieku ceļš” ar kadastra Nr. 8882 009 0633 nodot bez atlīdzības Latvijas valstij Zemkopības ministrijas personā, valsts akciju sabiedrības “Latvijas valsts meži” valdījumā, valsts meža apsaimniekošanas funkciju nodrošināšanai, atbilstoši Meža likumā noteiktajam.

Pamatojoties uz Valsts un pašvaldību mantas atsavināšanas likuma 5. pantu, 42. panta otro daļu, un 43. pantu un Meža likuma 4.panta otro daļu, valsts akciju sabiedrības “Latvijas valsts meži” Nekustamo īpašumu pārvaldes 2017. gada 22. februāra elektronisko vēstuli Nr. 4.1-2\_01uh\_260\_17-2016,

#### **Rojas novada dome nolemj:**

**1.** Nodot bez atlīdzības Latvijas valstij Zemkopības ministrijas personā valsts akciju sabiedrības “Latvijas valsts meži” valdījumā nekustamo īpašumu “Jāņa kroga ceļš” ar kadastra Nr. 8882 009 0633 zemes vienību ar kadastra apzīmējumu 8882 009 0633 ar platību 0.1818 ha valsts meža apsaimniekošanas un aizsardzības funkcijas izpildes nodrošināšanai.

**2.** Pilnvarot valsts akciju sabiedrību “Latvijas valsts meži” veikt nekustamā īpašuma ar kadastra Nr. 8882 009 0633 reģistrāciju zemesgrāmatā uz Rojas novada pašvaldības vārda un ar minēto procedūru saistītās darbības – tai skaitā – zemes kadastrālo uzmērīšanu un nepieciešamo darbību apmaksu.

**3.** Lēmumu var pārsūdzēt viena mēneša laikā no tā spēkā stāšanās brīža Administratīvās rajona tiesas Liepājas tiesu namā (pasta adrese: Lielajā ielā 4, Liepājā, LV-3401).

Domes priekšsēdētāja

E.Kārklīņa



## ROJAS NOVADA DOME

Reģ. Nr. 90002644930

Zvejnieku iela 3, Roja, Rojas novads, Latvija, LV - 3264

Tālrunis: +371 63232050, fakss: +371 63232054, e - pasts: roja@roja.lv

---

### LĒMUMS

(Protokols Nr.2, 18.punkts)

Rojā

20.02.2018.

Nr.28

#### **Par nekustamā īpašuma “Jūrmalnieku ceļš” nodošanu bez atlīdzības**

Pamatojoties uz 27.06.2017. Rojas novada domes lēmumu Nr. 132 “Par zemes vienības ar kadastra apzīmējumu 8882 009 0327 piederību”, nepieciešams nekustamo īpašumu “Jūrmalnieku ceļš” ar kadastra Nr. 8882 009 0632 nodot bez atlīdzības Latvijas valstij Zemkopības ministrijas personā, valsts akciju sabiedrības “Latvijas valsts meži” valdījumā, valsts meža apsaimniekošanas funkciju nodrošināšanai, atbilstoši Meža likumā noteiktajam.

Pamatojoties uz Valsts un pašvaldību mantas atsavināšanas likuma 5. pantu, 42. panta otro daļu, un 43. pantu un Meža likuma 4.panta otro daļu, valsts akciju sabiedrības “Latvijas valsts meži” Nekustamo īpašumu pārvaldes 2017. gada 22. februāra elektronisko vēstuli Nr. 4.1-2\_01uh\_260\_17-2016,

#### **Rojas novada dome nolemj:**

**1.** Nodot bez atlīdzības Latvijas valstij Zemkopības ministrijas personā valsts akciju sabiedrības “Latvijas valsts meži” valdījumā nekustamo īpašumu “Jūrmalnieku ceļš” ar kadastra Nr. 8882 009 0632 zemes vienību ar kadastra apzīmējumu 8882 009 0327 ar platību 0.18 ha valsts meža apsaimniekošanas un aizsardzības funkcijas izpildes nodrošināšanai.

**2.** Pilnvarot valsts akciju sabiedrību “Latvijas valsts meži” veikt nekustamā īpašuma ar kadastra Nr. 8882 009 0632 reģistrāciju zemesgrāmatā uz Rojas novada pašvaldības vārda un ar minēto procedūru saistītās darbības – tai skaitā – zemes kadastrālo uzmērīšanu un nepieciešamo darbību apmaksu.

**3.** Lēmumu var pārsūdzēt viena mēneša laikā no tā spēkā stāšanās brīža Administratīvās rajona tiesas Liepājas tiesu namā (pasta adrese: Lielajā ielā 4, Liepājā, LV-3401).

Domes priekšsēdētāja

E.Kārklīņa



## ROJAS NOVADA DOME

Reģ. Nr. 90002644930

Zvejnieku iela 3, Roja, Rojas novads, Latvija, LV - 3264

Tālrunis: +371 63232050, fakss: +371 63232054, e - pasts: roja@roja.lv

---

### LĒMUMS

(Protokols Nr.2, 19.punkts)

Rojā

20.02.2018.

Nr.29

#### **Par zemes lietošanas mērķu maiņu nekustamā īpašumā “Krēķi”, Rojā, Rojas novadā**

Rojas novada dome, izskatot nekustamā īpašuma „Krēķi”, Roja, Rojas novads (kadastra Nr.8882 008 0016) zemes lietošanas mērķus, ir konstatējusi, ka tie neatbilst zemes eksplikācijai un faktiskajiem zemes lietošanas mērķiem, tāpēc nepieciešams tos mainīt.

#### **Rojas novada dome konstatē:**

1. Nekustamais īpašums „Krēķi”, Rojā, Rojas novadā, kadastra Nr. 8882 008 0016, sastāv no vienas zemes vienības ar kadastra apzīmējumu 8882 008 0016 (kopplatība 3,3000 ha) un uz tās esošām ēkām (būvēm) – dzīvojamā māja ar kadastra apzīmējumu 8882 008 0016 001, kūts ar kadastra apzīmējumu 8882 008 0016 002, garāža ar kadastra apzīmējumu 8882 008 0016 003, šķūnis ar kadastra apzīmējumu 8882 008 0016 004, pagrabs ar kadastra apzīmējumu 8882 008 0016 005, nojume ar kadastra apzīmējumu 8882 008 0016 006, siltumnīca ar kadastra apzīmējumu 8882 008 0016 007.

2. Nekustamais īpašums pieder [..].

3. Pēc kadastra informācijas sistēmas datiem, nekustamā īpašuma „Krēķi”, Rojā, Rojas novadā, kadastra Nr. 8882 008 0016 zemes vienībai ar kadastra apzīmējumu 8882 008 0016, noteikts viens zemes lietošanas mērķis: „Zeme, uz kuras galvenā saimnieciskā darbība ir lauksaimniecība” (NĪLM – kods 0101) 3,3000 ha platībā, kas neatbilst ēku lietošanas veidam un faktiskajiem zemes lietošanas mērķiem, tāpēc tas jāmaina, nosakot sekojošus zemes lietošanas mērķus:

- „Individuālo dzīvojamo māju apbūves zeme” (NĪLM – kods 0601) 0,2000 ha platībā, kas sastāv no zemes lietošanas veida:
  - zeme zem ēkām – 0, 2000 ha;
- „Zeme, uz kuras galvenā saimnieciskā darbība ir lauksaimniecība” (NĪLM – kods 0101) 2,0000 ha, kas sastāv no zemes lietošanas veidiem:
  - tūrums – 0,8000 ha,
  - augļu dārzi – 0,2000 ha,
  - pļavas – 0,3000 ha,
  - krūmāji – 0,2000 ha,
  - citas zemes – 0,5000 ha;

- „Zeme, uz kuras galvenā saimnieciskā darbība ir mežsaimniecība” (NĪLM – kods 0201) 1,1000 ha platībā, kas sastāv no zemes lietošanas veida:
  - Meži – 1,1000 ha.

4. Nav konstatēts, ka iepriekš būtu izdots administratīvais akts par zemes lietošanas mērķi nekustamam īpašumam „Krēķi”, Rojā, Rojas novadā, kadastra Nr. 8882 008 0016. Rojas novada dome ir tiesīga izdot jaunu administratīvo aktu, kas atbilst Ministru kabineta noteikumu Nr. 496 2. punktam, nosakot zemes lietošanas mērķi atbilstošu teritorijas plānojumam un faktiskajai zemes eksplikācijai un lietošanas mērķim.

Zemes lietošanas mērķu maiņu atbilstoši „Nekustamā īpašuma valsts kadastru likuma” 9. panta trešajai daļai regulē Ministru kabineta noteikumi Nr. 496 „Nekustamā īpašuma lietošanas mērķu klasifikācija un nekustamā īpašuma lietošanas mērķu noteikšanas un maiņas kārtība”. Atbilstoši minēto noteikumu 2. punktam nekustamā īpašuma lietošanas mērķi nosaka atbilstoši detālplānojumam, vietējās pašvaldības teritorijas plānojumam vai normatīvajos aktos noteiktajā kārtībā uzsāktai zemes vai būves pašreizējai izmantošanai kadastrālās vērtēšanas vajadzībām. Saskaņā ar Nekustamā īpašuma nodokļa administrēšanas sistēmas datiem, aprēķinot nekustamā īpašuma nodokli īpašuma „Krēķi”, Rojā, Rojas novadā, kadastra Nr. 8882 008 0016, līdz šim piemērots zemes lietošanas mērķis: “Zeme, uz kuras galvenā saimnieciskā darbība ir lauksaimniecība” (NĪLM – kods 0101) 3,3000 ha platībā, bet tas neatbilst ēkas lietošanas veidam un faktiskajam zemes izmantošanas mērķim.

Lai noskaidrotu īpašnieka viedokli par zemes lietošanas mērķa maiņu, īpašnieks tika rakstiski informēts par šo lēmuma projektu (03.01.2018. Rojas novada domes vēstule Nr. 3-2/3). Rojas novada domē nav saņemts [...] iesniegums, kurā īpašnieks izteiktu savu viedokli par zemes lietošanas mērķu maiņu nekustamam īpašumam “Krēķi”, Rojā, Rojas novadā.

Rojas novada pašvaldība administratīvā akta pieņemšanas gaitā ir izvērtējusi tā pieņemšanas lietderības apsvērumus, saskaņā ar Administratīvā procesa likuma 65. un 66. pantu, secinot, ka:

- Šāds noregulējums nepieciešams, jo dati par zemes lietošanas mērķi tiek izmantoti nekustamā īpašuma nodokļa administrēšanai. Nekustamā īpašuma nodokli saskaņā ar likuma „Par nekustamā īpašuma nodokli” 8. panta pirmo daļu nekustamā īpašuma īpašnieks iemaksā tās pašvaldības budžetā, kuras administratīvajā teritorijā atrodas nekustamais īpašums. Atbilstoši minētajam likumam, nodokli administrē attiecīgā pašvaldība. Likumā ir noteiktas konkrētas likmes, saskaņā ar kurām nodoklis tiek aprēķināts, savukārt 9. panta pirmajā daļā tiešā tekstā noteikts, ka nekustamā īpašuma īpašnieka pienākums ir nodokli nomaksāt laikus un pilnā apmērā. Nodokļu nomaksa ir visas sabiedrības leģitīma interese, tie ir finanšu līdzekļi, kuri paredzēti izlietošanai tieši sabiedrības kopīgajām vajadzībām.
- Likumdevējs ir noteicis skaidru kārtību, kādā zemes lietošanas mērķis nosakāms, tādēļ atkāpe no šādas kārtības nav iespējama.
- Citāda šī mērķa sasniegšana nav iespējama.

Izvērtējot novada domes rīcībā esošo informāciju par to, kādi ir nekustamā īpašuma „Krēķi”, Rojā, Rojas novadā, kadastra Nr. 8882 008 0016 zemes vienības ar kadastra apzīmējumu 8882 008 0016 (kopplatība 3,3000 ha), zemes lietošanas veidi un lietderības apsvērumi lēmuma pieņemšanai, pamatojoties uz Latvijas Republikas likuma “Par pašvaldībām” 15. panta pirmās daļas 13. punktu, kas nosaka pašvaldības autonomo funkciju – saskaņā ar attiecīgās pašvaldības teritorijas plānojumu noteikt zemes izmantošanas un apbūves

kārtību, 21. panta pirmās daļas punktu 23), Administratīvā procesa likuma 67. panta piekto daļu, 84. pantu, 86. panta otrās daļas 3. punktu, „Nekustamā īpašuma valsts kadastra likuma” 9. panta pirmās daļas 1. punktu, Latvijas Republikas Ministru kabineta 2006. gada 20. jūnija noteikumu Nr. 496 „Nekustamā īpašuma lietošanas mērķu klasifikācija un nekustamā īpašuma lietošanas mērķu noteikšanas un maiņas kārtība” punktiem 2. un 18., 29.

### **Rojas novada dome nolēmj:**

1. Noteikt nekustamā īpašuma „Krēķi”, Rojā, Rojas novadā, kadastra Nr. 8882 008 0016, zemes vienības ar kadastra apzīmējumu 8882 008 0016 (kopplatība 3,3000 ha) (pievienots – pielikums Nr.7), zemes lietošanas mērķus:

- „*Individuālo dzīvojamo māju apbūves zeme*” (NĪLM – kods 0601) 0,2000 ha platībā,
- „*Zeme, uz kuras galvenā saimnieciskā darbība ir lauksaimniecība*” (NĪLM – kods 0101) 2,0000 ha,
- „*Zeme, uz kuras galvenā saimnieciskā darbība ir mežsaimniecība*” (NĪLM – kods 0201) 1,1000 ha platībā.

2. Lēmumu piecu dienu laikā pēc tā parakstīšanas nosūtīt nekustamā īpašuma „Krēķi”, Rojā, Rojas novadā īpašniekam [..].

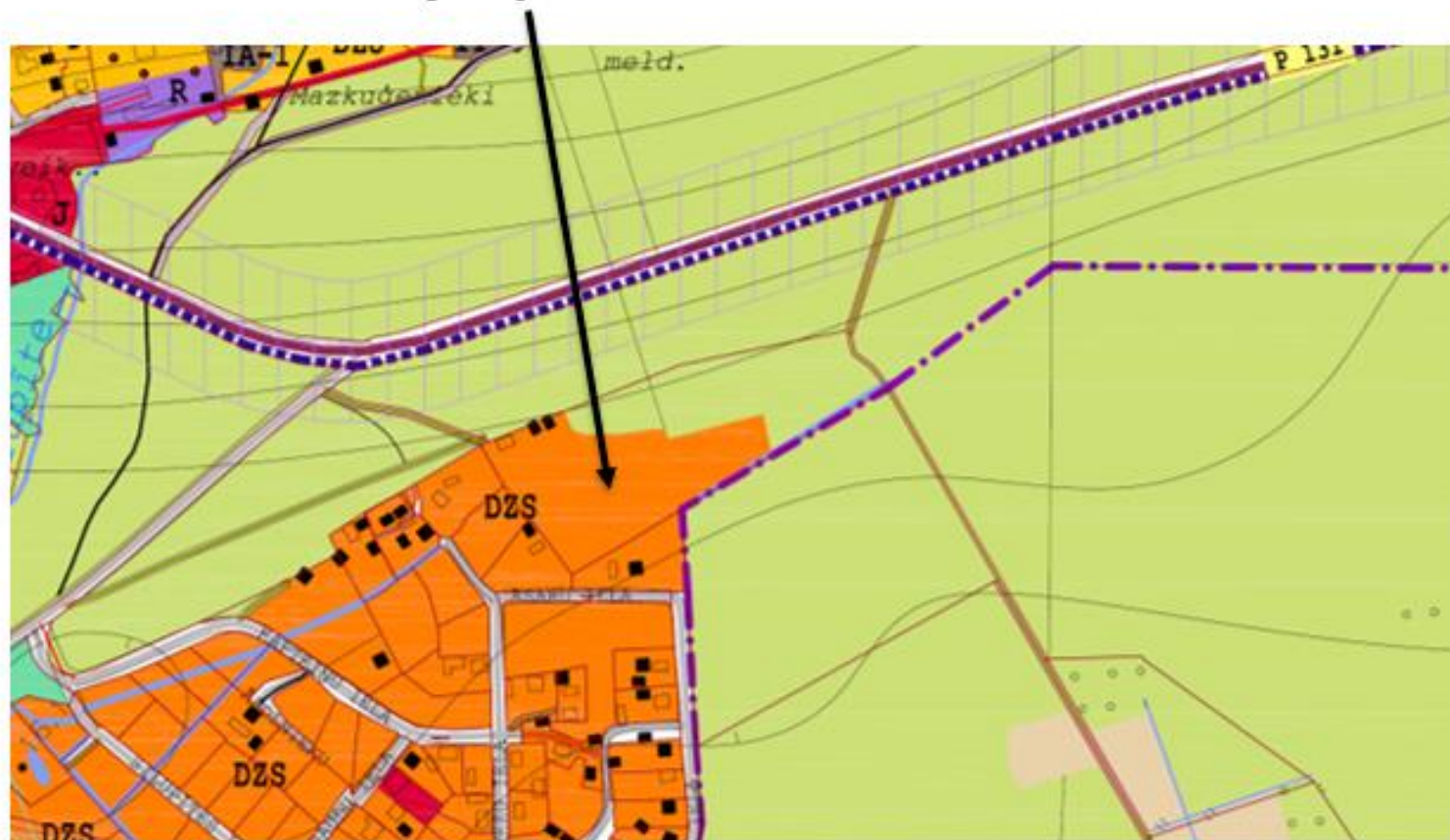
3. Lēmumu nosūtīt Valsts zemes dienestam, izmantojot vienoto pašvaldību informācijas sistēmas NINO moduli “Lietošanas mērķu datu informācijas apmaiņa starp NĪVKIS un pašvaldību”.

4. Lēmumu var pārsūdzēt viena mēneša laikā no tā spēkā stāšanās brīža Administratīvās rajona tiesas Liepājas tiesu namā (pasta adrese – Lielā ielā 4, Liepāja, LV – 3401).

Domes priekšsēdētāja

E.Kārklīņa

Nekustamā īpašuma „Krēķi”, Roja, Rojas novads (kadastra Nr. 8882 008 0016)  
zemes vienība ar kadastra apzīmējumu 8882 008 0016



Kartējuma daļa no Rojas novada teritorijas  
plānotās/atļautās izmantošanas (oriģināls mērogā: 1:10 000)

Domes priekšsēdētāja

E.Kārcliņa



## ROJAS NOVADA DOME

Reģ. Nr. 90002644930

Zvejnieku iela 3, Roja, Rojas novads, Latvija, LV - 3264

Tālrunis: +371 63232050, fakss: +371 63232054, e - pasts: roja@roja.lv

---

### LĒMUMS

(Protokols Nr.2, 20.punkts)

Rojā

20.02.2018.

Nr.30

#### **Par zemes vienības atdalīšanu no nekustamā īpašuma „Singas”, Rojas novadā**

Rojas novada domē saņemts [...] iesniegums, kurā lūgts atļaut no nekustamā īpašuma „Singas”, Rojas novadā (kadastra Nr. 8882 003 0148) atdalīt zemes vienību 1,4000 ha platībā ar kadastra apzīmējumu 8882 003 0148, piešķirot tai jaunu nosaukumu „Lankas”.

#### **Rojas novada dome konstatē:**

1. Nekustamais īpašums „Singas”, Rojas novadā (kadastra Nr. 8882 003 0148, kopplatība 1,5900 ha), sastāv no divām zemes vienībām:

- 1) zemes vienība ar kadastra apzīmējumu 8882 003 0148 (platība 1,4000 ha);
- 2) zemes vienība ar kadastra apzīmējumu 8882 003 0155 (platība 0,1900 ha).

2. Nekustamais īpašums pieder [...], īpašuma tiesības reģistrētas Rojas novada zemesgrāmatas nodaļā Nr.100000312482, zemesgrāmatā nav reģistrētas atzīmes par maksātnespēju, piedziņas vēršanu, aizliegumiem, pēcmantinieku iecelšanu un mantojuma līgumiem.

3. Prasītājs vēlas sadalīt nekustamo īpašumu „Singas”, Rojas novadā (kadastra Nr. 8882 003 0148, kopplatība 1,5900 ha), no kopējā īpašuma atdalot zemes vienību ar kadastra apzīmējumu 8882 003 0148 (platība 1,4000 ha) un piešķirt tai jaunu nosaukumu „Lankas”, sadalīšanas mērķis: atdalīt un pēc tam atsavināt no līdzšinējā īpašuma zemes vienību ar kadastra apzīmējumu 8882 003 0148.

4. Pēc Kadastra informācijas sistēmas datiem, nekustamā īpašuma 2 (divām) zemes vienībām ar kadastra apzīmējumiem 8882 003 0148 un 8882 003 0155 noteiktie zemes lietošanas mērķi daļēji atbilst zemes eksplikācijai un faktiskajiem zemes lietošanas mērķiem, tāpēc nepieciešams tos mainīt, nosakot sekojošus zemes lietošanas mērķus:

- paliekošai zemes vienībai ar kadastra apzīmējumu 8882 003 0155, 0,1900 ha platībā noteikt zemes lietošanas mērķi:

„Zeme, uz kuras galvenā saimnieciskā darbība ir mežsaimniecība” (NĪLM – kods 0201) 0,1900 ha platībā, kas sastāv no zemes lietošanas veidiem:

- meži 0,1800 ha;
- citas zemes 0,0100 ha,

- atdalāmajai zemes vienībai ar kadastra apzīmējumu 8882 003 0148, 1,4000 ha platībā saglabāt esošo zemes lietošanas mērķi:

„Zeme, uz kuras galvenā saimnieciskā darbība ir lauksaimniecība” (NĪLM – kods 0101) 1,4000 ha platībā, kas sastāv no zemes lietošanas veidiem:

- pļavas 1,2000 ha;
- krūmāji 0,1000 ha;
- zeme zem ūdens 0,1000 ha,

5. Atdalāmā zemes vienība ar kadastra apzīmējumu 8882 003 0148 (platība 1,4000 ha) nav adresācijas objekts.

Izvērtējot novada domes rīcībā esošo informāciju par to, kādas ir nekustamā īpašuma “Singas”, Rojas novadā (kadastra Nr. 8882 003 0148) eksplikācijas un izvērtējot lietderības apsvērumus, pamatojoties uz likuma „Par pašvaldībām” 15. panta 13. punktu, kas nosaka pašvaldības autonomo funkciju – saskaņā ar attiecīgās pašvaldības teritorijas plānojumu noteikt zemes izmantošanas un apbūves kārtību, 21.panta pirmās daļas 23.punktu, „Administratīvā procesa likuma” 67.panta piekto daļu, 84.pantu, 86.panta pirmo daļu, „Nekustamā īpašuma valsts kadastra likuma” 9.panta pirmās daļas 1.punktu, Ministru kabineta 20.06.2006. noteikumu Nr.496 „Nekustamā īpašuma lietošanas mērķu klasifikācija un nekustamā īpašuma lietošanas mērķu noteikšanas un maiņas kārtība” punktiem 16., 17.2., 18. un 36. punktu, „Zemes ierīcības likuma” 8.pantu, „Administratīvo teritoriju un apdzīvoto vietu likuma” 14.pantu un Rojas novada teritorijas plānojumu,

### **Rojas novada dome nolemj:**

1. Atļaut sadalīt nekustamo īpašumu “Singas”, Rojas novadā (kadastra Nr. 8882 003 0148, kopplatība 1,5900 ha), atdalot zemes vienību ar kadastra apzīmējumu 8882 003 0148 (1,4000 ha platībā), (pievienots – pielikums Nr.8).

2. Atdalītai zemes vienībai ar kadastra apzīmējumu 8882 003 0148 piešķirt jaunu nosaukumu „Lankas”.

3. Atdalītai zemes vienībai (īpašumam) ar kadastra apzīmējumu 8882 003 0148, 1,4000 ha platībā, saglabāt esošo zemes lietošanas mērķi „Zeme, uz kuras galvenā saimnieciskā darbība ir lauksaimniecība” (NĪLM – kods 0101) 1,4000 ha platībā.

4. Palielībai zemes vienībai ar kadastra apzīmējumu 8882 003 0155, 0,1900 ha platībā noteikt zemes lietošanas mērķi „Zeme, uz kuras galvenā saimnieciskā darbība ir mežsaimniecība” (NĪLM – kods 0201) 0,1900 ha platībā.

5. Lēmumu piecu darbdienu laikā pēc tā parakstīšanas nosūtīt zvērinātam notāram Indulim Šermukšnim [..].

6. Lēmumu piecu darbdienu laikā pēc tā parakstīšanas nosūtīt Valsts zemes dienestam, Kurzemes reģionālajai nodaļai, Graudu ielā 27/29, Liepājā, LV-3401.

7. Lēmumu var pārsūdzēt viena mēneša laikā no tā spēkā stāšanās brīža Administratīvās rajona tiesas Liepājas tiesu namā, Lielajā ielā 4, Liepājā, LV – 3401.

Domes priekšsēdētāja

E.Kārkliņa

Nekustamā īpašuma „Singas”, Rojas novads (kadastra Nr. 8882 003 0148)  
zemes vienība ar kadastra apzīmējumu 8882 003 0148



Kartējuma daļa no Rojas novada teritorijas  
plānotās/atļautās izmantošanas (oriģināls mērogā: 1:10 000)



## ROJAS NOVADA DOME

Reģ. Nr. 90002644930

Zvejnieku iela 3, Roja, Rojas novads, Latvija, LV - 3264

Tālrunis: +371 63232050, fakss: +371 63232054, e - pasts: roja@roja.lv

---

### LĒMUMS

(Protokols Nr.2, 21.punkts)

Rojā

20.02.2018.

Nr.31

#### **Par zemes vienības atdalīšanu no nekustamā īpašuma „Pūrciema Kuģenieki”, Rojas novadā**

Rojas novada domē saņemts [...] iesniegums, kurā lūgts atļaut no nekustamā īpašuma „Pūrciema Kuģenieki”, Rojas novadā (kadastra Nr. 8882 003 0033) atdalīt zemes vienību 2,0800 ha platībā ar kadastra apzīmējumu 8882 003 0055, piešķirot tai jaunu nosaukumu „Ceļgabali”.

#### **Rojas novada dome konstatē:**

1. Nekustamais īpašums „Pūrciema Kuģenieki”, Rojas novadā (kadastra Nr. 8882 003 0033, kopplatība 2,4740 ha), sastāv no divām zemes vienībām:

- 3) zemes vienība ar kadastra apzīmējumu 8882 003 0033 (platība 0,3940 ha);
- 4) zemes vienība ar kadastra apzīmējumu 8882 003 0055 (platība 2,0800 ha).

2. Nekustamais īpašums pieder [...].

3. Prasītājs vēlas sadalīt nekustamo īpašumu „Pūrciema Kuģenieki”, Rojas novadā (kadastra Nr. 8882 003 0033, kopplatība 2,4740 ha), no kopējā īpašuma atdalot zemes vienību ar kadastra apzīmējumu 8882 003 0055 (platība 2,0800 ha) un piešķirt tai jaunu nosaukumu „Ceļgabali”, sadalīšanas mērķis: atdalīt un pēc tam atsavināt no līdzšinējā īpašuma zemes vienību ar kadastra apzīmējumu 8882 003 0055.

4. Pēc Kadastra informācijas sistēmas datiem, nekustamā īpašuma 2 (divām) zemes vienībām ar kadastra apzīmējumiem 8882 003 0033 un 8882 003 0055 noteiktie zemes lietošanas mērķi daļēji atbilst zemes eksplikācijai un faktiskajiem zemes lietošanas mērķiem, tāpēc nepieciešams tos mainīt, nosakot sekojošus zemes lietošanas mērķus:

- paliekošai zemes vienībai ar kadastra apzīmējumu 8882 003 0033, 0,3940 ha platībā noteikt zemes lietošanas mērķus:
  - „Zeme, uz kuras galvenā saimnieciskā darbība ir lauksaimniecība” (NĪLM – kods 0101) 0,0940 ha platībā, kas sastāv no zemes lietošanas veida:
    - tūrumi 0,0940 ha,
  - „Individuālo dzīvojamo māju apbūves zeme” (NĪLM – kods 0601) 0,3000 ha platībā, kas sastāv no zemes lietošanas veidiem:
    - tūrumi 0,1400 ha;

- augļu dārzi 0,0170 ha;
- ganības 0,0500 ha;
- zeme zem ēkām un pagalmiem 0,0600 ha;
- zeme zem ceļiem 0,0330ha,
- atdalāmajai zemes vienībai ar kadastra apzīmējumu 8882 003 0055, 2,0800 ha platībā saglabāt esošo zemes lietošanas mērķus:
  - „Zeme, uz kuras galvenā saimnieciskā darbība ir lauksaimniecība” (NĪLM – kods 0101) 1,7800 ha platībā, kas sastāv no zemes lietošanas veida:
    - tīrumi 1,7800 ha,
  - „Neapgūta individuālo dzīvojamo māju apbūves zeme” (NĪLM – kods 0600) 0,3000 ha platībā, kas sastāv no zemes lietošanas veidiem:
    - tīrumi 0,2000 ha;
    - zeme zem ūdens 0,0300 ha;
    - zeme zem ceļiem 0,0700 ha,

5. Atdalāmā zemes vienība ar kadastra apzīmējumu 8882 003 0055 (platība 2,0800 ha) nav adresācijas objekts.

Izvērtējot novada domes rīcībā esošo informāciju par to, kādas ir nekustamā īpašuma “Pūrciema Kuģenieki”, Rojas novadā (kadastra Nr. 8882 003 0033) eksplikācijas un izvērtējot lietderības apsvērumus, pamatojoties uz likuma „Par pašvaldībām” 15. panta 13. punktu, kas nosaka pašvaldības autonomo funkciju – saskaņā ar attiecīgās pašvaldības teritorijas plānojumu noteikt zemes izmantošanas un apbūves kārtību, 21.panta pirmās daļas 23.punktu, „Administratīvā procesa likuma” 67.panta piekto daļu, 84.pantu, 86.panta pirmo daļu, „Nekustamā īpašuma valsts kadastra likuma” 9.panta pirmās daļas 1.punktu, Ministru kabineta 20.06.2006. noteikumu Nr.496 „Nekustamā īpašuma lietošanas mērķu klasifikācija un nekustamā īpašuma lietošanas mērķu noteikšanas un maiņas kārtība” punktiem 16., 17.2., 18. un 36. punktu, „Zemes ierīcības likuma” 8.pantu, „Administratīvo teritoriju un apdzīvoto vietu likuma” 14.pantu un Rojas novada teritorijas plānojumu,

### **Rojas novada dome nolemj:**

1. Atļaut sadalīt nekustamo īpašumu “Pūrciema Kuģenieki”, Rojas novadā (kadastra Nr. 8882 003 0033, kopplatība 2,4740 ha), atdalot zemes vienību ar kadastra apzīmējumu 8882 003 0055 (2,0800 ha platībā), (pievienots – pielikums Nr.9).

2. Atdalītai zemes vienībai ar kadastra apzīmējumu 8882 003 0055 piešķirt jaunu nosaukumu „Ceļgabali”.

3. Atdalītai zemes vienībai (īpašumam) ar kadastra apzīmējumu 8882 003 0055, 2,0800 ha platībā, saglabāt esošo zemes lietošanas mērķus: „Zeme, uz kuras galvenā saimnieciskā darbība ir lauksaimniecība” (NĪLM – kods 0101) 1,7800 ha platībā un „Neapgūta individuālo dzīvojamo māju apbūves zeme” (NĪLM – kods 0600) 0,3000 ha platībā.

4. Palielībai zemes vienībai ar kadastra apzīmējumu 8882 003 0033, 0,3940 ha platībā noteikt zemes lietošanas mērķus „Zeme, uz kuras galvenā saimnieciskā darbība ir lauksaimniecība” (NĪLM – kods 0101) 0,0940 ha platībā un „Individuālo dzīvojamo māju apbūves zeme” (NĪLM – kods 0601) 0,3000 ha platībā.

5. Lēmumu piecu darbdienu laikā pēc tā parakstīšanas nosūtīt iesnieguma iesniedzējai [..].

6. Lēmumu piecu darbdienu laikā pēc tā parakstīšanas nosūtīt Valsts zemes dienestam, Kurzemes reģionālajai nodaļai, Graudu ielā 27/29, Liepājā, LV-3401.

7. Lēmumu var pārsūdzēt viena mēneša laikā no tā spēkā stāšanās brīža Administratīvās rajona tiesas Liepājas tiesu namā, Lielajā ielā 4, Liepājā, LV – 3401.

Domes priekšsēdētāja

E.Kārklīņa

**Nekustamā īpašuma „Pūrciemā Kuģenieki”, Rojas novads (kadastra Nr. 8882 003 0033)  
zemes vienība ar kadastra apzīmējumu 8882 003 0055**



**Kartējuma daļa no Rojas novada teritorijas  
plānotās/atļautās izmantošanas (oriģināls mērogā: 1:10 000)**



## ROJAS NOVADA DOME

Reģ. Nr. 90002644930

Zvejnieku iela 3, Roja, Rojas novads, Latvija, LV - 3264

Tālrunis: +371 63232050, fakss: +371 63232054, e - pasts: roja@roja.lv

---

### LĒMUMS

(Protokols Nr.2, 22.punkts)

Rojā

20.02.2018.

Nr.32

#### Par zemes vienības atdalīšanu no nekustamā īpašuma „Līvi”, Rojas novadā

Rojas novada domē saņemts [...] iesniegums, kurā lūgts atļaut no nekustamā īpašuma „Līvi”, Rojas novadā (kadastra Nr. 8882 003 0032) atdalīt zemes vienību 1,7700 ha platībā ar kadastra apzīmējumu 8882 004 0290, piešķirot tai jaunu nosaukumu „Līvplava”.

#### Rojas novada dome konstatē:

1. Nekustamais īpašums „Līvi”, Rojas novadā (kadastra Nr. 8882 003 0032, kopplatība 2,1602 ha), sastāv no divām zemes vienībām:

- 5) zemes vienība ar kadastra apzīmējumu 8882 003 0032 (platība 0,3902 ha);
- 6) zemes vienība ar kadastra apzīmējumu 8882 004 0290 (platība 1,7700 ha).

2. Nekustamais īpašums pieder [...], īpašuma tiesības reģistrētas Rojas novada zemesgrāmatas nodaļā Nr.100000543168, zemesgrāmatā nav reģistrētas atzīmes par maksātnespēju, piedziņas vēršanu, aizliegumiem, pēcmantinieku iecelšanu un mantojuma līgumiem.

3. Prasītājs vēlas sadalīt nekustamo īpašumu „Līvi”, Rojas novadā (kadastra Nr. 8882 003 0032, kopplatība 2,1602 ha), no kopējā īpašuma atdalot zemes vienību ar kadastra apzīmējumu 8882 004 0290 (platība 1,7700 ha) un piešķirt tai jaunu nosaukumu „Līvplava”, sadalīšanas mērķis: atdalīt un pēc tam atsavināt no līdzšinējā īpašuma zemes vienību ar kadastra apzīmējumu 8882 004 0290.

4. Pēc Kadastra informācijas sistēmas datiem, nekustamā īpašuma 2 (divām) zemes vienībām ar kadastra apzīmējumiem 8882 003 0032 un 8882 004 0290 noteiktie zemes lietošanas mērķi atbilst zemes eksplikācijai un faktiskajiem zemes lietošanas mērķiem, tāpēc nav nepieciešams tos mainīt:

- paliekošai zemes vienībai ar kadastra apzīmējumu 8882 003 0032, 0,3902 ha platībā saglabāt esošos zemes lietošanas mērķus:  
„Zeme, uz kuras galvenā saimnieciskā darbība ir lauksaimniecība” (NĪLM – kods 0101) 0,3902 ha platībā, kas sastāv no zemes lietošanas veida:
  - pļavas 0,2159 ha,„Individuālo dzīvojamo māju apbūves zeme” (NĪLM – kods 0601) 0,1743 ha platībā, kas sastāv no zemes lietošanas veidiem:
  - zeme zem ēkām un pagalmiem 0,1743 ha;

- atdalāmajai zemes vienībai ar kadastra apzīmējumu 8882 004 0290, 1,7700 ha platībā saglabāt esošo zemes lietošanas mērķi:  
 „Zeme, uz kuras galvenā saimnieciskā darbība ir lauksaimniecība” (NĪLM – kods 0101) 1,7700 ha platībā, kas sastāv no zemes lietošanas veida:
  - pļavas 1,6200 ha;
  - zeme zem ceļiem 0,1500 ha,

5. Atdalāmā zemes vienība ar kadastra apzīmējumu 8882 004 0290 (platība 1,7700 ha) nav adresācijas objekts.

Izvērtējot novada domes rīcībā esošo informāciju par to, kādas ir nekustamā īpašuma “Līvi”, Rojas novadā (kadastra Nr. 8882 003 0032) eksplikācijas un izvērtējot lietderības apsvērumus, pamatojoties uz likuma „Par pašvaldībām” 15. panta 13. punktu, kas nosaka pašvaldības autonomo funkciju – saskaņā ar attiecīgās pašvaldības teritorijas plānojumu noteikt zemes izmantošanas un apbūves kārtību, 21.panta pirmās daļas 23.punktu, „Administratīvā procesa likuma” 67.panta piekto daļu, 84.pantu, 86.panta pirmo daļu, „Nekustamā īpašuma valsts kadastra likuma” 9.panta pirmās daļas 1.punktu, Ministru kabineta 20.06.2006. noteikumu Nr.496 „Nekustamā īpašuma lietošanas mērķu klasifikācija un nekustamā īpašuma lietošanas mērķu noteikšanas un maiņas kārtība” punktiem 16., 17.2., 18. un 36. punktu, „Zemes ierīcības likuma” 8.pantu, „Administratīvo teritoriju un apdzīvoto vietu likuma” 14.pantu un Rojas novada teritorijas plānojumu,

### **Rojas novada dome nolemj:**

1. Atļaut sadalīt nekustamo īpašumu “Līvi”, Rojas novadā (kadastra Nr. 8882 003 0032, kopplatība 2,1602 ha), atdalot zemes vienību ar kadastra apzīmējumu 8882 004 0290 (1,7700 ha platībā), (pievienots – pielikums Nr.10).

2. Atdalītai zemes vienībai ar kadastra apzīmējumu 8882 004 0290 piešķirt jaunu nosaukumu „Līvplava”.

3. Atdalītai zemes vienībai (īpašumam) ar kadastra apzīmējumu 8882 004 0290, 1,7700 ha platībā, saglabāt esošo zemes lietošanas mērķi: „Zeme, uz kuras galvenā saimnieciskā darbība ir lauksaimniecība” (NĪLM – kods 0101) 1,7700 ha platībā.

4. Paliekošai zemes vienībai ar kadastra apzīmējumu 8882 003 0032, 0,3902 ha platībā saglabāt esošos zemes lietošanas mērķus „Zeme, uz kuras galvenā saimnieciskā darbība ir lauksaimniecība” (NĪLM – kods 0101) 0,2159 ha platībā un „Individuālo dzīvojamo māju apbūves zeme” (NĪLM – kods 0601) 0,1743 ha platībā.

5. Lēmumu piecu darbdienu laikā pēc tā parakstīšanas nosūtīt iesnieguma iesniedzējai [..].

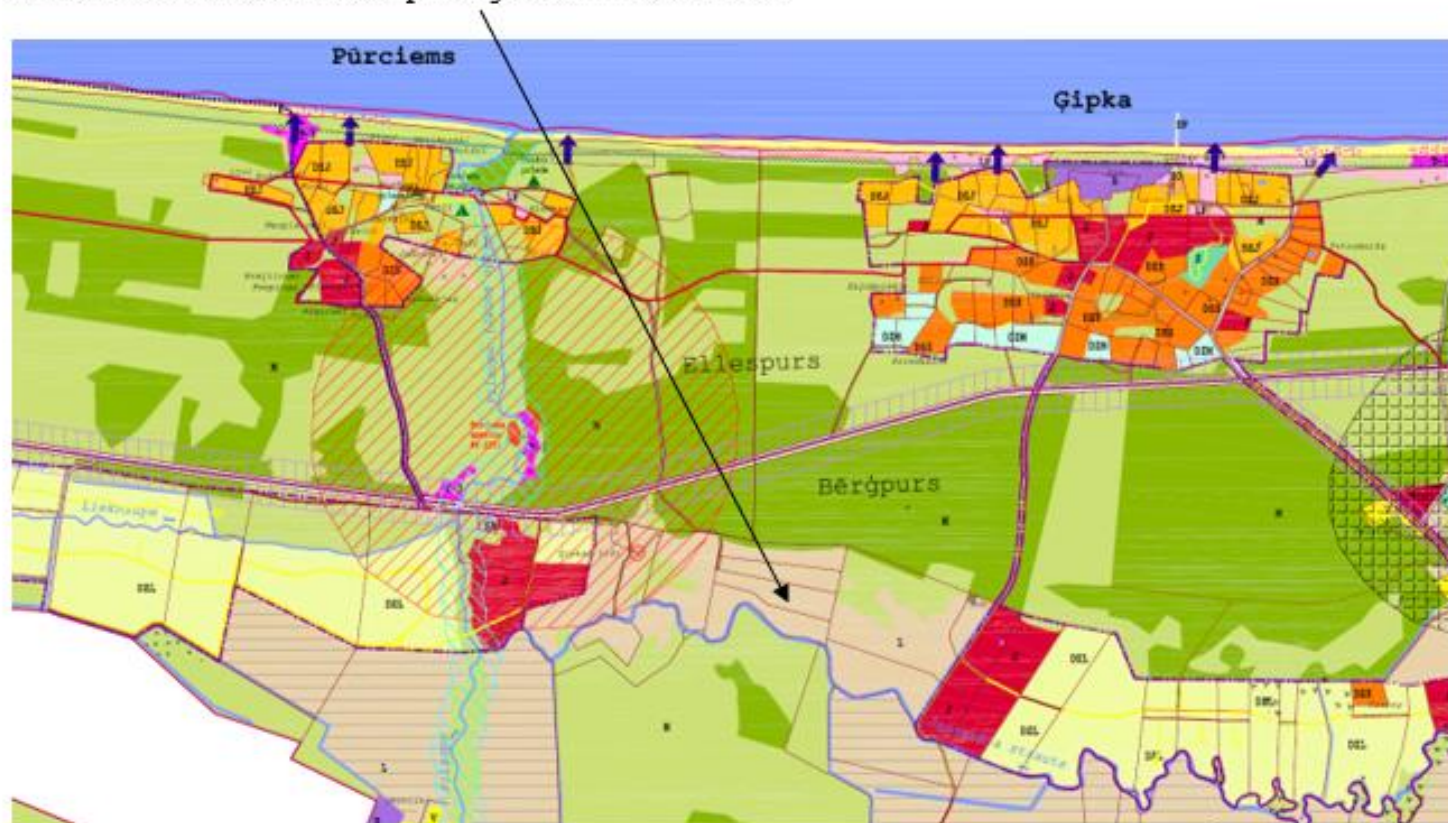
6. Lēmumu piecu darbdienu laikā pēc tā parakstīšanas nosūtīt Valsts zemes dienestam, Kurzemes reģionālajai nodaļai, Graudu ielā 27/29, Liepājā, LV-3401.

7. Lēmumu var pārsūdzēt viena mēneša laikā no tā spēkā stāšanās brīža Administratīvās rajona tiesas Liepājas tiesu namā, Lielajā ielā 4, Liepājā, LV – 3401.

Domes priekšsēdētāja

E.Kārklīņa

Nekustamā īpašuma „Līvi”, Rojas novads (kadastra Nr. 8882 003 0032)  
zemes vienība ar kadastra apzīmējumu 8882 004 0290



Kartējuma daļa no Rojas novada teritorijas  
plānotās/atļautās izmantošanas (oriģināls mērogā: 1:10 000)



## ROJAS NOVADA DOME

Reģ. Nr. 90002644930

Zvejnieku iela 3, Roja, Rojas novads, Latvija, LV - 3264

Tālrunis: +371 63232050, fakss: +371 63232054, e - pasts: roja@roja.lv

---

### LĒMUMS

(Protokols Nr.2, 23.punkts)

Rojā

20.02.2018.

Nr.33

### **Par zemes ierīcības projekta apstiprināšanu nekustamajam īpašumam „Kaltenes Gravas”, Rojas novads**

Rojas novada pašvaldībā iesniegts apstiprināšanai SIA „Latvijasmernieks.lv” Ziemeļkurzemes biroja zemes ierīkotāja Jāņa Rutka izstrādātais zemes ierīcības projekts nekustamajam īpašumam „Kaltenes Gravas”, Rojas novads

#### **Rojas novada dome konstatē:**

1. Zemes ierīcības projekta izstrāde uzsākta, pamatojoties uz Rojas novada domes 2014.gada 18.augustā 62 sēdes lēmumu Nr. 4, (protokols Nr. 8, 25. punkts) „Par zemes ierīcības projekta izstrādi zemesgabalam „Kaltenes Gravas”, Kaltenē, Rojas novadā”.

2. Zemes ierīcības projekts, izstrādāts nekustamam īpašumam „Kaltenes Gravas”, Rojas novads ar kadastra Nr.8882 009 0294 zemes vienībai ar kadastra apzīmējumu 8882 009 0294 kopplatība 3,8000 ha, sadalīšanai divos atsevišķos īpašumos.

3. Nekustamā īpašuma „Kaltenes Gravas”, Rojas novadā, kadastra Nr.8882 009 0294 zemes vienībai ar kadastra pazīmējumu 8882 009 0294 esošais nekustamā īpašuma lietošanas mērķis ir – „Zeme, uz kuras galvenā saimnieciskā darbība ir lauksaimniecība” (NĪLM – kods 0101), „Zeme, uz kuras galvenā saimnieciskā darbība ir mežsaimniecība” (NĪLM – kods 0201) un „Individuālo dzīvojamo māju apbūves zeme” (NĪLM – kods 0601), kas atbilst zemes eksplikācijai un faktiskajiem zemes lietošanas mērķiem, kuri pēc sadalīšanas ir:

Zemes vienībai (īpašumam) zemes ierīcības projektā Nr.1 ar kadastra apzīmējumu 8882 009 0701 kopplatībā 2,0200 ha, ir –

- „Zeme, uz kuras galvenā saimnieciskā darbība ir lauksaimniecība” (NĪLM – kods 0101) 1,2200 ha platībā, kas sastāv no zemes lietošanas veidiem:
  - augļu dārzi 0,1000 ha platībā;
  - ganības 1,0000 ha platībā;
  - zeme zem ūdens 0,1000 ha platībā;
  - citas zemes 0,0200 ha platībā.
- “Individuālo dzīvojamo māju apbūves zeme” (NĪLM – kods 0601) 0,3000 ha platībā, kas sastāv no zemes lietošanas veidiem:
  - zeme zem ēkām un pagalmiem 0,2000 ha platībā;
  - zeme zem ceļiem 0,1000 ha platībā.

- „Zeme, uz kuras galvenā saimnieciskā darbība ir mežsaimniecība” (NĪLM – kods 0201) 0,5000 ha platībā, kas sastāv no zemes lietošanas veida:
  - meži 0,5000 ha platībā.

Zemes vienībai (īpašumam) zemes ierīcības projektā Nr.2 ar kadastra apzīmējumu 8882 009 0702 kopplatībā 1,7800 ha, ir –

- „Zeme, uz kuras galvenā saimnieciskā darbība ir mežsaimniecība” (NĪLM – kods 0201) 1,1000 ha platībā, kas sastāv no zemes lietošanas veida:
  - meži 1,1000 ha platībā.
- „Zeme, uz kuras galvenā saimnieciskā darbība ir lauksaimniecība” (NĪLM – kods 0101) 0,6800 ha platībā, kas sastāv no zemes lietošanas veidiem:
  - krūmāji 0,3000 ha platībā;
  - citas zemes 0,3800 ha platībā.

4. Sadalīt nekustamo īpašumu “Kaltenes Gravas”, Kaltenē, Rojas novadā ar kadastra Nr. 8882 009 0294 zemes vienību ar kadastra apzīmējumu 8882 009 0294, atbilstoši zemes ierīcības projektam divās atsevišķās zemes vienībās un piešķirt/saglabāt tām sekojošus nosaukumus un adreses:

- Zemes vienībai (īpašumam) zemes ierīcības projektā Nr.1 ar kadastra apzīmējumu 8882 009 0701 saglabāt esošo nosaukumu „Kaltenes Gravas” un saglabāt esošo adresi: “Gravas”, Kaltene, Rojas nov., LV-3264;
- Zemes vienībai (īpašumam) zemes ierīcības projektā ar kadastra apzīmējumu 8882 009 0702 piešķirt jaunu nosaukumu „Dziļgravas”.

Pamatojoties uz minēto, Administratīvo teritoriju un apdzīvoto vietu likuma 14.pantu “Ciemu un viensētu nosaukumi” un 15.pantu “Nosaukumu piešķiršanas nosacījumi”, Nekustamā īpašuma valsts kadastra likuma 9.pantu, Ministru kabineta 2016.gada 02.augusta noteikumu Nr. 505 „Zemes ierīcības projekta izstrādes noteikumi” 30. un 31. punktu, Ministru kabineta 20.06.2006. noteikumu Nr. 496 „Nekustamā īpašuma lietošanas mērķu klasifikācija un nekustamā īpašuma lietošanas mērķu noteikšanas un maiņas kārtība” 16.1., 17.2., 18. un 36. punktu, saskaņā ar Rojas novada domes 2014.gada 18.augusta sēdes lēmumu Nr. 62, protokols Nr. 8, 25. punkts „Par zemes ierīcības projekta izstrādi zemesgabalam „Kaltenes Gravas”, Kaltenē, Rojas novadā”

### **Rojas novada dome nolemj:**

1. Apstiprināt zemes ierīcības projektu nekustamā īpašuma „Kaltenes Gravas”, Rojas novads, (kadastra Nr.8882 009 0294) zemes vienībai ar kadastra apzīmējumu 8882 009 0294 sadalīšanai, (pievienots – pielikums Nr.11).

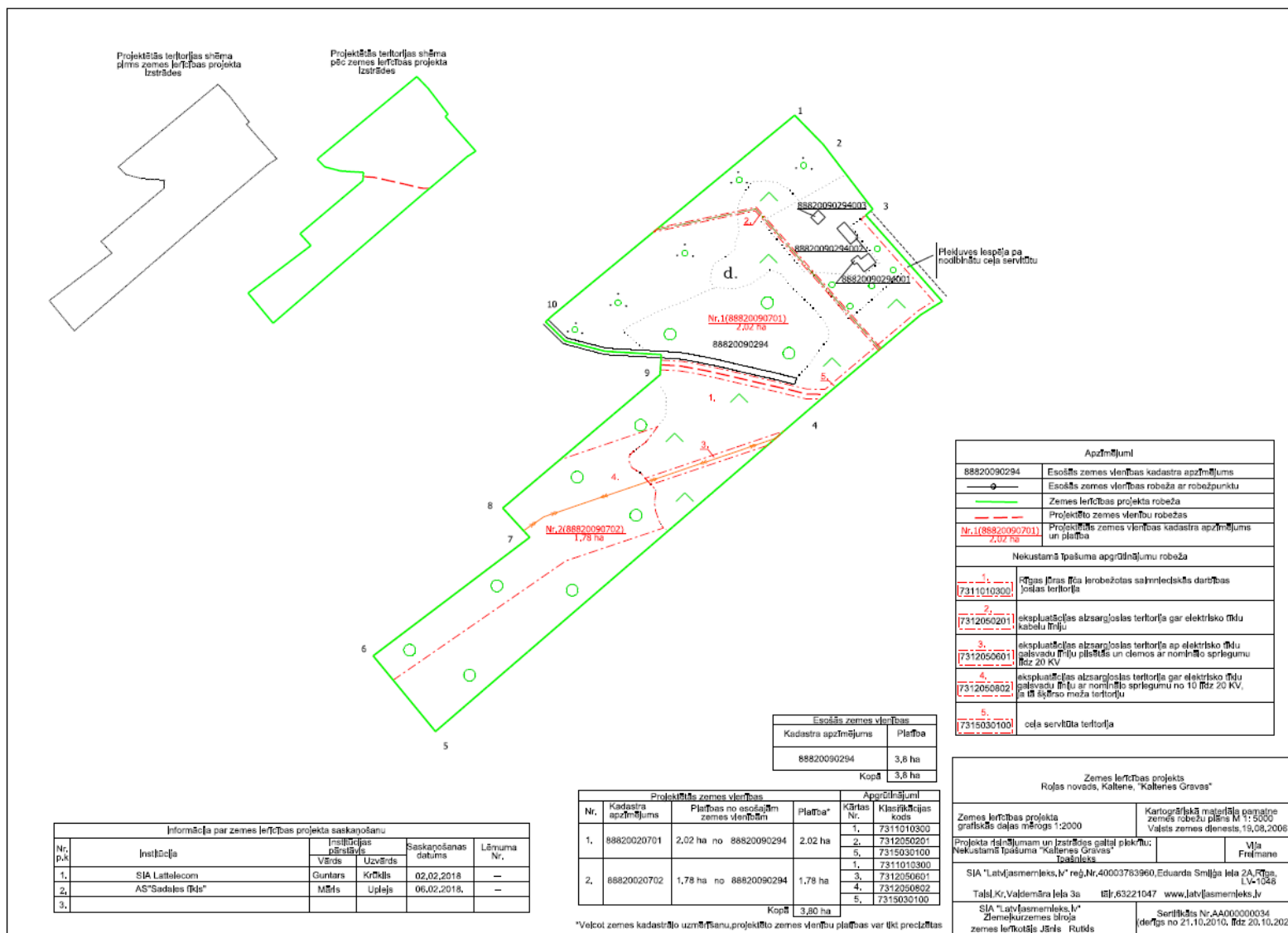
2. Sadalīt nekustamā īpašuma „Kaltenes Gravas”, Rojas novads, (kadastra Nr.8882 009 0294) zemes vienību ar kadastra apzīmējumu 8882 009 0294, atbilstoši zemes ierīcības projektam divās atsevišķās zemes vienībās un piešķirt/saglabāt tām sekojošus nosaukumus un adreses:

- Zemes vienībai (īpašumam) zemes ierīcības projektā Nr.1 ar kadastra apzīmējumu 8882 009 0701 saglabāt esošo nosaukumu „Kaltenes Gravas” un saglabāt esošo adresi: “Gravas”, Kaltene, Rojas nov., LV-3264;

- Zemes vienībai (īpašumam) zemes ierīcības projektā ar kadastra apzīmējumu 8882 009 0702 piešķirt jaunu nosaukumu „Dziļgravas”.
3. Noteikt zemes vienībai (īpašumam) zemes ierīcības projektā Nr.1 ar kadastra apzīmējumu 8882 009 0701 kopplatībā 2,0200 ha, zemes lietošanas mērķus:
- „Zeme, uz kuras galvenā saimnieciskā darbība ir lauksaimniecība” (NĪLM – kods 0101) 1,2200 ha platībā.
  - “Individuālo dzīvojamo māju apbūves zeme” (NĪLM – kods 0601) 0,3000 ha platībā.
  - „Zeme, uz kuras galvenā saimnieciskā darbība ir mežsaimniecība” (NĪLM – kods 0201) 0,5000 ha platībā.
4. Noteikt zemes vienībai (īpašumam) zemes ierīcības projektā Nr.2 ar kadastra apzīmējumu 8882 009 0702 kopplatībā 1,7800 ha, zemes lietošanas mērķus:
- „Zeme, uz kuras galvenā saimnieciskā darbība ir mežsaimniecība” (NĪLM – kods 0201) 1,1000 ha platībā.
  - „Zeme, uz kuras galvenā saimnieciskā darbība ir lauksaimniecība” (NĪLM – kods 0101) 0,6800 ha platībā.
5. Lēmumu piecu darbdienu laikā pēc tā parakstīšanas nosūtīt ar drošu elektronisko parakstu zemes ierīcības projekta izstrādātājam SIA „Latvijasmernieks.lv” Ziemeļkurzemes biroja zemes ierīkotājam Jānim Rutkim [..].
6. Lēmumu var apstrīdēt viena mēneša laikā no tā spēkā stāšanās brīža Rojas novada domē, iesniedzot iesniegumu Rojas novada domē, Zvejnieku ielā 3, Rojā, Rojas nov., LV – 3264.

Domes priekšsēdētāja

E.Kārkliņa



Domes priekšsēdētāja

E. Kārklīņa



## ROJAS NOVADA DOME

Reģ. Nr. 90002644930

Zvejnieku iela 3, Roja, Rojas novads, Latvija, LV - 3264

Tālrunis: +371 63232050, fakss: +371 63232054, e - pasts: roja@roja.lv

---

### LĒMUMS

(Protokols Nr.2, 24.punkts)

Rojā

20.02.2018.

Nr.34

#### **Par komandējumu domes priekšsēdētājam**

Ievērojot Kurzemes plānošanas reģiona administrācijas elektroniskā pasta vēstuli un Rojas novada domes priekšsēdētājas E.Kārkliņas 2018.gada 22.janvāra iesniegumu ar lūgumu komandēt viņu uz Baltkrieviju, laikā no šā gada 04.marta, līdz 07.martam (ieskaitot), Kurzemes plānošanas reģiona padomes organizētajā vizītē Baltkrievijas pašvaldībās, pamatojoties uz Latvijas Republikas likuma „Par pašvaldībām” 21.panta pirmās daļas punktiem 12) un 13), Latvijas Republikas Ministru kabineta 2010.gada 12.oktobra noteikumu Nr.969 „Kārtība, kādā atlīdzināmi ar komandējumiem saistītie izdevumi” apakšpunktu 24.2.,

#### **Rojas novada dome nolemj:**

1. Komandēt Rojas novada domes priekšsēdētāju Evu Kārkliņu uz Baltkrieviju (Vitebsku un Polocku), laikā no šā gada 04.marta, līdz 07.martam (ieskaitot), Kurzemes plānošanas reģiona padomes organizētajā vizītē Baltkrievijas pašvaldībās.
2. Izmaksāt Evai Kārkliņai komandējuma dienas naudu EUR 29,00 apmērā par katru komandējuma dienu, kā arī apmaksāt izdevumus par viesnīcu (naktsmītni).
3. Evas Kārkliņas komandējuma laikā domes priekšsēdētājas pienākumus uzdot pildīt domes priekšsēdētājas vietniekam Haraldam Valdemāram, kuram uz pienākumu pildīšanas laiku noteikt atlīdzību domes priekšsēdētājas amata atlīdzības līmenī.

Domes priekšsēdētāja

E.Kārkliņa



## ROJAS NOVADA DOME

Reģ. Nr. 90002644930

Zvejnieku iela 3, Roja, Rojas novads, Latvija, LV - 3264

Tālrunis: +371 63232050, fakss: +371 63232054, e - pasts: roja@roja.lv

---

### LĒMUMS

(Protokols Nr.2, 25.punkts)

Rojā

20.02.2018.

Nr.35

#### **Par nekustamo īpašumu “Caurlaide”, Melnsils, Rojas novads**

Rojas novada dome, ievērojot [...] iesniegumu, pamatojoties uz Rojas novada domes 21.02.2017. lēmumu Nr. Nr.35 “Par zemes vienības daļas “Pašv. Ceļš Pasts - Stāvlaukums”, Melnsilā iznomāšanu”, ir [...] iznomājusi viņam piederošā būvju īpašuma “Caurlaide”, Melnsils, Rojas novads, kadastra Nr.8882 502 0010, sastāvoša no būves – caurlaide ar kadastra apzīmējumu 8882 002 0223 001, apsaimniekošanas vajadzībām, Rojas novada pašvaldībai piekrītošo nekustamo īpašumu “Caurlaide”, Melnsils, Rojas novads, kadastra Nr.8882 002 0297, sastāvošu no zemes vienības ar kadastra apzīmējumu 8882 002 0296, 0,0287 ha platībā.

Ievērojot augšminēto un pamatojoties uz „Valsts un pašvaldību īpašuma privatizācijas un privatizācijas sertifikātu izmantošanas pabeigšanas likuma” 25.panta pirmās daļas punktu 2), ievērojot likuma „Par valsts un pašvaldības zemes īpašuma tiesībām un to nostiprināšanu zemesgrāmatās” 3.panta piektās daļas punktu 2), uz likumu „Par zemes reformas pabeigšanu lauku apvidos” 18. Pantu, lai nodrošinātu minētās zemes lietošanas tiesību sakārtošanu,

#### **Rojas novada dome nolemj:**

1. Atbilstoši Latvijas Republikas likuma „Par valsts un pašvaldības zemes īpašuma tiesībām un to nostiprināšanu zemesgrāmatās” 3.panta piektās daļas punktam 1), reģistrēt zemesgrāmatā kā Rojas novada pašvaldībai piekrītošu nekustamo īpašumu “Caurlaide”, Melnsils, Rojas novads, kadastra Nr. 8882 002 00297, 0.0287 ha platībā.

2. Lēmumu piecu darba dienu laikā pēc tā parakstīšanas nosūtīt nekustamā īpašuma īpašniekiem.

3. Lēmumu piecu dienu laikā pēc tā parakstīšanas elektroniski nosūtīt Valsts zemes dienesta Kurzemes reģionālajai nodaļai [kac.liepaja@vzd.gov.lv](mailto:kac.liepaja@vzd.gov.lv).

4. Lēmumu var pārsūdzēt viena mēneša laikā no tā spēkā stāšanās brīža Administratīvās rajona tiesas Liepājas tiesu namā (pasta adrese – Lielā ielā 4, Liepāja, LV – 3401).

Domes priekšsēdētāja

E.Kārklīņa



## ROJAS NOVADA DOME

Reģ. Nr. 90002644930

Zvejnieku iela 3, Roja, Rojas novads, Latvija, LV - 3264

Tālrunis: +371 63232050, fakss: +371 63232054, e - pasts: roja@roja.lv

---

### LĒMUMS

(Protokols Nr.2, 26.punkts)

Rojā

20.02.2018.

Nr.36

#### **Par piedalīšanos projektā „Jaunieši Rojas attīstībai!”**

Lai nodrošinātu likumā „Par pašvaldībām” 15.panta 4) punktā noteikto autonomo funkciju izpildi, pamatojoties uz minētā likuma 21.panta pirmās daļas 23) punktu,

#### **Rojas novada dome nolemj:**

**1.** Iesniegt pieteikumu projektam „Jaunieši Rojas attīstībai!” Jaunatnes starptautisko programmu aģentūra, izsludinātajā atklāta projekta konkursā „Atbalsts darba ar jaunatni sistēmas izveidei vietējā līmenī” ietvaros.

**2.** Kopējais projekta finansējums ir EURO 2000.00 (pašvaldības līdzfinansējums nav nepieciešams).

Domes priekšsēdētāja

E.Kārklīņa



## ROJAS NOVADA DOME

Reģ. Nr. 90002644930

Zvejnieku iela 3, Roja, Rojas novads, Latvija, LV - 3264

Tālrunis: +371 63232050, fakss: +371 63232054, e - pasts: roja@roja.lv

---

### LĒMUMS

(Protokols Nr.2, 27.punkts)

Rojā

20.02.2018.

Nr.37

#### **Par aizņēmumu projektam Nr.Est-Lat18 “Drošība piekrastē un jūras teritorijā Latvijā un Igaunijā”/ “SAFE SEA”**

Lai nodrošinātu likuma „Par pašvaldībām” 15.panta pirmās daļas 2.punktā noteikto autonomo funkciju izpildi:”15.pants. Pašvaldībām ir šādas autonomās funkcijas: [...] 2) gādāt par savas administratīvās teritorijas labiekārtošanu un sanitāro tīrību (ielu, ceļu un laukumu būvniecība, rekonstruēšana un uzturēšana; [...]”, pašvaldība piedalās Interreg V Igaunijas – Latvijas programmas projektā Nr.Est-Lat18 “Drošība piekrastē un jūras teritorijā Latvijā un Igaunijā”/ “SAFE SEA”, projekta ietvaros tiks izbūvēta operatīvā transporta piekļuves vietas Rojas novadā un pamatojoties uz likuma „Par pašvaldībām” 15.panta pirmās daļas 2.punktu, 21.panta pirmās daļas 23.punktu,

#### **Rojas novada dome nolemj:**

1. Nodrošināt Interreg V Igaunijas – Latvijas programmas projektam Nr.Est-Lat18 “Drošība piekrastē un jūras teritorijā Latvijā un Igaunijā”/ “SAFE SEA” Rojas novada domes līdzfinansējumu 4 500 EUR (četri tūkstoši pieci simti euro un 00 centi), kas ir 15% (piecpadsmit procenti) no Rojas novada domes attiecināmās projekta aktivitāšu kopējo izmaksu daļas 30 000 EUR (trīsdesmit tūkstoši euro) un 43 729,29 EUR (četrdesmit trīs tūkstoši septiņi simti divdesmit deviņi euro 29 centi) neattiecināmās izmaksas apmērā. Projekta kopējās izmaksas 73 729,29 EUR (septiņdesmit trīs tūkstoši septiņi simti divdesmit deviņi euro 29 centi).

2. Interreg V Igaunijas – Latvijas programmas projektam Nr.Est-Lat18 “Drošība piekrastē un jūras teritorijā Latvijā un Igaunijā”/ “SAFE SEA” ietvaros 2018.gadā ņemt aizņēmumu no Valsts kases 73 729,29 EUR (septiņdesmit trīs tūkstoši septiņi simti divdesmit deviņi euro 29 centi) apmērā uz 5 (pieciem) gadiem pēc Valsts Kases noteiktās procentu likmes, ar aizņēmuma izņemšanas laiku 2018.gadā, bez atliktā pamatsummas maksājuma, garantējot aizņēmuma pamatsummas un procentu atmaksu ar Rojas novada pašvaldības budžetu.

3. Sagatavot nepieciešamos dokumentus un iesniegt tos LR FM Pašvaldību aizņēmumu un galvojumu kontroles pārraudzības padomē, lai izvērtētu Rojas novada domes iespējas, Interreg V Igaunijas – Latvijas programmas projekta Nr.Est-Lat18 “Drošība piekrastē un jūras teritorijā Latvijā un Igaunijā”/ “SAFE SEA” īstenošanai 2018.gadā ņemt aizņēmumu no Valsts Kases 73 729,29 EUR (septiņdesmit trīs tūkstoši septiņi simti divdesmit deviņi euro 29 centi)

apmērā uz 5 gadiem pēc Valsts Kases noteiktās procentu likmes., ar aizņēmuma izņemšanas laiku 2018.gadā, bez atliktā pamatsummas maksājuma, garantējot aizņēmuma pamatsummas un procentu atmaksu ar Rojas novada pašvaldības budžetu.”

Domes priekšsēdētāja

E.Kārklīņa