



ROJAS NOVADA DOME

Reģistrācijas Nr. 90002644930

Zvejnieku iela 3, Roja, Rojas novads, Latvija, LV - 3264

Tālrunis: +371 63232050, fakss: +371 63232054, e - pasts: roja@roja.lv

SĒDES PROTOKOLS

Nr. 3

Rojā,

2021. gada 16.februārī

Sēde sasaukta plkst. 13.00

Sēdi atklāj plkst. 13.00

Darba kārtība:

1. Par atalgojuma noteikšanu pašvaldības iestāžu medmāsām
2. *Nav publicējams – ievērojot Fizisko personu datu aizsardzības likumu*
3. Par nekustamā īpašuma nodokļa samaksas termiņa pārcelšanu 2021.gadā
4. Par Rojas novada pašvaldības reorganizācijas plāna konstatējamo daļu
5. Par mācību maksas samazināšanu Rojas MMS ārkārtējās situācijas laikā
6. Par zemes ierīcības projekta apstiprināšanu nekustamiem īpašumiem “Ķirumi” un “Silprūši”, Rojas novads
7. Par zemes ierīcības projekta izstrādes uzsākšanu nekustamā īpašuma “Kalnmalas”, Kaltenē, Rojas novadā robežu pārkārtošanai
8. Par zemes vienības daļas izveidošanu un lietošanas mērķa noteikšanu
9. Par zemes vienības atdalīšanu no nekustamā īpašuma „Atpūtas vieta Aizklāņos”, Rojas novadā
10. Par piedalīšanos projektā “Taimiņu mazuļu ataudzēšanai un ielaišanai Rojas upē nepieciešamo vaislinieku nozveja”
11. Par piedalīšanos projektā “Taimiņu mazuļu smoltu ielaišana publisko ūdenstilpju ihtiofaunas struktūras pilnveidošanai un resursu papildināšanai Rojas novadā”
12. Par atsevišķu Rojas novada pašvaldības dzīvokļu statusu

Atklāti balsojot, ar 8 balsīm par (E. Kārklīņa, J. Kalniņš, I. Otmane, G. Stocka, H. Valdemārs, M.Štāls, E.Grīnītis, E.Kleinbergs), pret – nav, atturas – nav,

Dome nolemj:

apstiprināt augstāk minēto darba kārtību.

Sēdi vada:

Rojas novada domes priekšsēdētāja Eva Kārklīņa

Protokolē:

Domes sekretāre Gunta Dambiņa

Piedalās deputāti:

Eva KĀRKLIŅA
Jānis KALNIŅŠ
Inga OTMANE
Guntra STOCKA
Haralds VALDEMĀRS
Mareks ŠTĀLS
Edgars GRĪNĪTIS
Eduards KLEINBERGS

Nepiedalās:

Agnis DRAVNIEKS – nezināmu iemeslu dēļ

Piedalās domes darbinieki un pieaicinātās personas:

Jānis Pūce – izpilddirektors, Jānis Pāvuliņš – jurists, Agnese Veckāgane – Attīstības nodaļas vadītāja, Ligita Šnore – teritorijas plānotāja, Aiga Grunte – galvenā grāmatvede, Alise Lakšmane – NĪ speciāliste/ NĪN administratore.

1.**Par atalgojuma noteikšanu pašvaldības iestāžu medmāsām**

Ziņo domes priekšsēdētāja Eva Kārklīņa

Atklāti balsojot, ar 8 balsīm par (E. Kārklīņa, J. Kalniņš, I. Otmāne, G. Stocka, H. Valdemārs, M.Štāls, E.Grīnītis, E.Kleinbergs), pret – nav, atturas – nav,

Dome nolemj:

pieņemt lēmumu Nr. 18 “Par atalgojuma noteikšanu pašvaldības iestāžu medmāsām”. Lēmums pievienots protokolam.

3.**Par nekustamā īpašuma nodokļa samaksas termiņa pārceļšanu 2021.gadā**

Ziņo domes priekšsēdētāja Eva Kārklīņa

Atklāti balsojot, ar 8 balsīm par (E. Kārklīņa, J. Kalniņš, I. Otmāne, G. Stocka, H. Valdemārs, M.Štāls, E.Grīnītis, E.Kleinbergs), pret – nav, atturas – nav,

Dome nolemj:

pieņemt lēmumu Nr. 20 “Par nekustamā īpašuma nodokļa samaksas termiņa pārceļšanu 2021.gadā”. Lēmums pievienots protokolam.

4.**Par Rojas novada pašvaldības reorganizācijas plāna konstatējamo daļu**

Ziņo domes priekšsēdētāja Eva Kārklīņa

Atklāti balsojot, ar 8 balsīm par (E. Kārklīņa, J. Kalniņš, I. Otmāne, G. Stocka, H. Valdemārs, M.Štāls, E.Grīnītis, E.Kleinbergs), pret – nav, atturas – nav,

Dome nolemj:

pieņemt lēmumu Nr. 21 “Par Rojas novada pašvaldības reorganizācijas plāna konstatējamo daļu”. Lēmums pievienots protokolam.

5.**Par mācību maksas samazināšanu Rojas MMS ārkārtējās situācijas laikā**

Ziņo domes priekšsēdētāja Eva Kārklīņa

Atklāti balsojot, ar 8 balsīm par (E. Kārklīņa, J. Kalniņš, I. Otmāne, G. Stocka, H. Valdemārs, M.Štāls, E.Grīnītis, E.Kleinbergs), pret – nav, atturas – nav,

Dome nolemj:

pieņemt lēmumu Nr. 22 “Par mācību maksas samazināšanu Rojas MMS ārkārtējās situācijas laikā”. Lēmums pievienots protokolam.

6.

Par zemes ierīcības projekta apstiprināšanu nekustamiem īpašumiem “Ķirumi” un “Silprūši”, Rojas novads

Ziņo domes priekšsēdētāja Eva Kārklīņa

Atklāti balsojot, ar 8 balsīm par (E. Kārklīņa, J. Kalniņš, I. Otmāne, G. Stocka, H. Valdemārs, M.Štāls, E.Grīnītis, E.Kleinbergs), pret – nav, atturas – nav,

Dome nolemj:

pieņemt lēmumu Nr. 23 “Par zemes ierīcības projekta apstiprināšanu nekustamiem īpašumiem “Ķirumi” un “Silprūši”, Rojas novads”. Lēmums pievienots protokolam.

7.

Par zemes ierīcības projekta izstrādes uzsākšanu nekustamā īpašuma “Kalnmalas”, Kaltenē, Rojas novadā robežu pārkārtošanai

Ziņo domes priekšsēdētāja Eva Kārklīņa

Atklāti balsojot, ar 8 balsīm par (E. Kārklīņa, J. Kalniņš, I. Otmāne, G. Stocka, H. Valdemārs, M.Štāls, E.Grīnītis, E.Kleinbergs), pret – nav, atturas – nav,

Dome nolemj:

pieņemt lēmumu Nr. 24 “Par zemes ierīcības projekta izstrādes uzsākšanu nekustamā īpašuma “Kalnmalas”, Kaltenē, Rojas novadā robežu pārkārtošanai”. Lēmums pievienots protokolam.

8.

Par zemes vienības daļas izveidošanu un lietošanas mērķa noteikšanu

Ziņo domes priekšsēdētāja Eva Kārklīņa

Atklāti balsojot, ar 8 balsīm par (E. Kārklīņa, J. Kalniņš, I. Otmāne, G. Stocka, H. Valdemārs, M.Štāls, E.Grīnītis, E.Kleinbergs), pret – nav, atturas – nav,

Dome nolemj:

pieņemt lēmumu Nr. 25 “Par zemes vienības daļas izveidošanu un lietošanas mērķa noteikšanu”. Lēmums pievienots protokolam.

9.

Par zemes vienības atdalīšanu no nekustamā īpašuma „Atpūtas vieta Aizklāņos”, Rojas novadā

Ziņo domes priekšsēdētāja Eva Kārklīņa

Atklāti balsojot, ar 8 balsīm par (E. Kārklīņa, J. Kalniņš, I. Otmāne, G. Stocka, H. Valdemārs, M.Štāls, E.Grīnītis, E.Kleinbergs), pret – nav, atturas – nav,

Dome nolemj:

pieņemt lēmumu Nr. 26 “Par zemes vienības atdalīšanu no nekustamā īpašuma „Atpūtas vieta Aizklāņos”, Rojas novadā”. Lēmums pievienots protokolam.

10.

Par piedalīšanos projektā “Taimiņu mazuļu ataudzēšanai un ielaišanai Rojas upē nepieciešamo vaislinieku nozveja”

Ziņo domes priekšsēdētāja Eva Kārklīņa

Atklāti balsojot, ar 8 balsīm par (E. Kārklīņa, J. Kalniņš, I. Otmane, G. Stocka, H. Valdemārs, M.Štāls, E.Grīnītis, E.Kleinbergs), pret – nav, atturas – nav,

Dome nolemj:

pieņemt lēmumu Nr. 27 “Par piedalīšanos projektā “Taimiņu mazuļu ataudzēšanai un ielaišanai Rojas upē nepieciešamo vaislinieku nozveja””. Lēmums pievienots protokolam.

11.

Par piedalīšanos projektā “Taimiņu mazuļu smoltu ielaišana publisko ūdenstilpju ihtiofaunas struktūras pilnveidošanai un resursu papildināšanai Rojas novadā”

Ziņo domes priekšsēdētāja Eva Kārklīņa

Atklāti balsojot, ar 8 balsīm par (E. Kārklīņa, J. Kalniņš, I. Otmane, G. Stocka, H. Valdemārs, M.Štāls, E.Grīnītis, E.Kleinbergs), pret – nav, atturas – nav,

Dome nolemj:

pieņemt lēmumu Nr. 28 “Par piedalīšanos projektā “Taimiņu mazuļu smoltu ielaišana publisko ūdenstilpju ihtiofaunas struktūras pilnveidošanai un resursu papildināšanai Rojas novadā””. Lēmums pievienots protokolam.

12.

Par atsevišķu Rojas novada pašvaldības dzīvokļu statusu

Ziņo domes priekšsēdētāja Eva Kārklīņa

Atklāti balsojot, ar 8 balsīm par (E. Kārklīņa, J. Kalniņš, I. Otmane, G. Stocka, H. Valdemārs, M.Štāls, E.Grīnītis, E.Kleinbergs), pret – nav, atturas – nav,

Dome nolemj:

pieņemt lēmumu Nr. 29 “Par atsevišķu Rojas novada pašvaldības dzīvokļu statusu”. Lēmums pievienots protokolam.

Sēdi beidz plkst. 13.20

Sēdes vadītāja

E. Kārklīņa

Protokoliste

G.Dambiņa



ROJAS NOVADA DOME
Reģistrācijas Nr. 90002644930
Zvejnieku iela 3, Roja, Rojas novads, Latvija, LV - 3264
Tālrunis: +371 63232050, fakss: +371 63232054, e - pasts: roja@roja.lv

LĒMUMS
(Protokols Nr. 3, 1. punkts)
Rojā

16.02.2021.

Nr.18

Par atalgojuma noteikšanu pašvaldības iestāžu medmāsām

Saskaņā ar 29.06.2010. MK noteikumiem Nr.851 “Noteikumi par zemāko mēnešalgu un speciālo piemaksu veselības aprūpes jomā nodarbinātajiem”, izstrādāti noteikumi par atalgojuma noteikšanu Rojas novada vidusskolas, pirmsskolas izglītības iestāžu un Rojas novada Sporta skolas medmāsām.

Rojas novada dome nolemj:

Apstiprināt noteikumus „Par atalgojuma noteikšanu Rojas novada vidusskolas, pirmsskolas izglītības iestāžu un Rojas novada Sporta skolas medmāsām” (pievienots – pielikums Nr.1).

Domes priekšsēdētāja

Eva Kārklīņa



ROJAS NOVADA DOME
Reģistrācijas Nr. 90002644930
Zvejnieku iela 3, Roja, Rojas novads, Latvija, LV - 3264
Tālrunis: +371 63232050, fakss: +371 63232054, e - pasts: roja@roja.lv

Rojā

APSTIPRINĀTS
ar Rojas novada domes
2021.gada 16.februāra sēdes
lēmumu Nr.18
(protokols Nr.3, punkts Nr.1)

Noteikumi par atalgojuma noteikšanu Rojas novada vidusskolas, pirmskolas izglītības iestāžu un Rojas novada sporta skolas medmāsām

*Izstrādāts saskaņā ar 18.12.2018. MK noteikumiem
Nr.851 "Noteikumi par zemāko mēnešalgu un speciālo piemaksu veselības aprūpes jomā
nodarbinātajiem ”*

1. Šie Noteikumi nosaka vidusskolas, pirmskolas izglītības iestāžu un sporta skolas medmāsu mēnešalgu un piemaksas.
2. Pašvaldības izglītības iestādes vadītājs, pēc nepieciešamības, bet ne retāk kā reizi gadā novērtē vidusskolas, pirmskolas izglītības iestāžu un sporta skolas medmāsu darbību un tās rezultātus un piešķir darbiniekam individuālo darba izpildes līmeni saskaņā ar 18.01.2011. “Nolikums par darba izpildes plānošanas un novērtēšanas kārtību Rojas novada domes struktūrvienībās un iestādēs” nosacījumiem. Vienlaicīgi tiek noteikta nepieciešamā darbinieka apmācība un citu darbu veicinoši faktori.
3. Medmāsas mēnešalgas konkrēto apmēru, atbilstoši amata kvalifikācijas kategorijai un apstiprinātajiem mēnešalgu apmēriem (2.tabula) nosaka pašvaldības izglītības iestādes vadītājs, apstiprina Rojas novada dome.
4. Ja darbs ir saistīts ar īpašu risku, medmāsa saņem piemaksu. Izvērtējumu un piemaksas apmēru nosaka izglītības iestādes vadītājs saskaņā ar 18.12.2018. MK noteikumu Nr.851 nosacījumiem, to apstiprina dome.
5. Medmāsai atbilstoši darba stāžam ārstniecības jomā mēnešalgas apmērs tiek palielināts šādā apmērā:
 - 5.1. ja darba stāžs ārstniecības jomā ir no 1 līdz 9 gadiem (ieskaitot), – līdz 10 % no ārstniecības personai atbilstoši mēnešalgu skalai noteiktās mēnešalgas;
 - 5.2. ja darba stāžs ārstniecības jomā ir no 10 līdz 15 gadiem (ieskaitot), – no 1 līdz 10 % no ārstniecības personai atbilstoši mēnešalgu skalai noteiktās mēnešalgas;

- 5.3. ja darba stāžs ārstniecības jomā ir no 16 līdz 20 gadiem, – no 2 līdz 15 % no ārstniecības personai atbilstoši mēnešalgu skalai noteiktās mēnešalgas.
- 5.4. Ja darba stāžs ir vairāk nekā 20 gadu – no 3 līdz 15% no ārstniecības personai atbilstoši mēnešalgu skalai noteiktās mēnešalgas.
6. Noteikumu izpilde finansējama pašvaldības izglītības iestādes darba samaksas fonda ietvaros atbilstoši likumam par valsts budžetu kārtējam gadam.

1.tabula

Ārstniecības personu amatu kvalifikācijas kategorijas *

Nr.p.k.	Profesiju grupa/amata nosaukums	Kvalifikācijas kategorija
Sertificētu ārstniecības personu amati		
1.	Ārsts, zobārsts	1
2.	Fizioterapeits, audiologopēds, uztura speciālists, ergoterapeits, tehniskais ortopēds, mākslas terapeits	2
3.	Māsa, ārsta palīgs (feldšeris), vecmāte, biomedicīnas laborants, radiologa asistents, radiogrāfers	3
4.	Masieris, ergoterapeita asistents, fizioterapeita asistents, zobu higiēnists, zobārstniecības māsa, kosmētiķis, podologs, zobu tehniķis	4
Reģistrētu ārstniecības personu amati		
5.	Ārsts, zobārsts, rezidents	2
6.	Fizioterapeits, audiologopēds, uztura speciālists, ergoterapeits, tehniskais ortopēds, mākslas terapeits	3
7.	Māsa, ārsta palīgs (feldšeris), vecmāte, biomedicīnas laborants, radiologa asistents, radiogrāfers	4
8.	Masieris, ergoterapeita asistents, fizioterapeita asistents, zobu higiēnists, zobārstniecības māsa, kosmētiķis, podologs, zobu tehniķis	5
9.	Zobārsta asistents, māsas palīgs	6

* Saskaņā ar Ministru kabineta 2018.gada 18.decembra noteikumu Nr.851 „Noteikumi par zemāko mēnešalgu un speciālo piemaksu veselības aprūpes jomā nodarbinātajiem” 1.pielikumu.

2.tabula

Ārstniecības personu mēnešalga

Kvalifikācijas kategorija ¹⁾	Kategorijas mēnešalgas likme, EUR		
	C ²⁾ Daļēji atbilst prasībām	B Atbilst prasībām	A Pārsniedz prasības
1	1 489	1 499	1 509
2	1 311	1 321	1 331
3	985	995	1 005
4	867	877	887

5	772	782	792
6	723	733	743

Piezīmes:

- 1) Zemākā mēnešalga saskaņā ar MK 18.12.2018. noteikumu Nr.851 „Noteikumi par zemāko mēnešalgu un speciālo piemaksu veselības aprūpes jomā nodarbinātajiem” 1.pielikumu.
- 2) Zemākā mēnešalga saskaņā ar MK 18.12.2018. noteikumu Nr.851 „Noteikumi par zemāko mēnešalgu un speciālo piemaksu veselības aprūpes jomā nodarbinātajiem” 2.pielikumu.

Šie noteikumi stājas spēkā ar 2021.gada 01.martu. Ar noteikuma spēkā stāšanos brīdi zaudē spēku ar Rojas novada domes 2020.gada 15.decembra lēmumu Nr.174 (protokols Nr.15 4.punkts) apstiprinātie Noteikumi par atalgojuma noteikšanu Rojas novada vidusskolas, pirmsskolas izglītības iestāžu un Rojas novada sporta skolas medmāsām.

Domes priekšsēdētāja

Eva Kārcliņa



ROJAS NOVADA DOME

Reģistrācijas Nr. 90002644930

Zvejnieku iela 3, Roja, Rojas novads, Latvija, LV - 3264

Tālrunis: +371 63232050, fakss: +371 63232054, e - pasts: roja@roja.lv

LĒMUMS

(Protokols Nr. 3, 3. punkts)

Rojā

16.02.2021.

Nr. 20

Par nekustamā īpašuma nodokļa samaksas termiņa pārcelšanu 2021.gadā

Rojas novada domei, ievērojot atkārtotas ārkārtējās situācijas turpināšanos un tās termiņu nenoteiktību, ir jāizvērtē iespēju – izmainīt nekustamā īpašuma nodokļa nomaksas termiņus 2021. gadam, lai krīzes apstākļos uzņēmumiem un iedzīvotājiem netiktu aprēķināta nodokļa maksājuma nokavējuma nauda. Covid-19 infekcijas izplatības seku pārvarēšanas likuma 5. pants nosaka: “5. pants. Pašvaldībām 2021. gadā ir tiesības noteikt citus nekustamā īpašuma nodokļa samaksas termiņus, kas atšķiras no likumā “Par nekustamā īpašuma nodokli” noteiktajiem, tos pārceļot uz vēlāku laiku 2021. gada ietvaros. Nodokļa maksājumam, kuram pašvaldība noteikusi citu samaksas termiņu un kurš ir veikts šajā pašvaldības noteiktajā termiņā, netiek aprēķināta likuma “Par nodokļiem un nodevām” 29. panta otrajā daļā noteiktā nokavējuma nauda.

Pamatojoties uz likumiem “Par nekustamā īpašuma nodokli”, Covid-19 infekcijas izplatības seku pārvarēšanas likuma 5.pantu, likuma “Par pašvaldībām 21.panta pirmās daļas 27) punktu,

Rojas novada dome nolemj:

1. Noteikt nekustamā īpašuma nodoklim, tai skaitā, nodoklim par neapstrādāto lauksaimniecībā izmantojamo zemi, kā arī graustu nodoklim, vienu maksājuma termiņu par 2021.gadu – 31.decembri.

2. Lēmumu piecu dienu laikā pēc tā parakstīšanas nosūtīt Rojas novada domes nekustamā īpašuma nodokļu sistēmas uzturētājiem SIA “ZZ Dats” elektroniski parakstītā veidā uz e-pasta adresi: nino@zsdats.lv.

3. Lēmumu paziņot pašvaldības informatīvajā izdevumā “Banga”, pašvaldības mājas lapā www.roja.lv.

4. Lēmumu var pārsūdzēt viena mēneša laikā no tā spēkā stāšanās brīža Administratīvās rajona tiesas Liepājas tiesu namā (pasta adrese – Lielā ielā 4, Liepājā, LV –3401).

Domes priekšsēdētāja

Eva Kārcliņa



ROJAS NOVADA DOME

Reģistrācijas Nr. 90002644930

Zvejnieku iela 3, Roja, Rojas novads, Latvija, LV - 3264

Tālrunis: +371 63232050, fakss: +371 63232054, e - pasts: roja@roja.lv

LĒMUMS

(Protokols Nr. 3, 4. punkts)

Rojā

16.02.2021.

Nr. 21

Par Rojas novada pašvaldības reorganizācijas plāna konstatējamo daļu

Rojas novada dome saņēmusi 19.11.2020. Vides aizsardzības un reģionālās attīstības ministrijas (turpmāk – VARAM) elektronisko vēstuli Nr. 1-132/10298, kurā tā lūdz sagatavot apvienojamām pašvaldībām reorganizācijas plāna konstatējamo daļu, saskaņā ar 2020. gada 10. novembra Ministra kabineta pieņemtajiem noteikumiem Nr. 671 “Pašvaldību institūciju, finanšu, mantas, tiesību un saistību pārdales kārtība pēc administratīvo teritoriju robežu grozīšanas vai sadalīšanas”.

Izvērtējot lietderības apsvērumus lēmuma pieņemšanā, pamatojoties uz 2020. gada 10. novembra Ministra kabineta pieņemtajiem noteikumiem Nr. 671 “Pašvaldību institūciju, finanšu, mantas, tiesību un saistību pārdales kārtība pēc administratīvo teritoriju robežu grozīšanas vai sadalīšanas” 23.punktu,

Rojas novada dome nolemj:

1. Apstiprināt Rojas novada pašvaldības reorganizācijas plāna konstatējošo/lemjošo daļu (*ar pielikumu iespējams iepazīties Rojas novada domes mājas lapā www.roja.lv, sadaļā Pārvalde - Pašvaldības reorganizācijas plāna konstatējamā daļa*).

2. Piecu darbdienu laikā par pieņemto lēmumu informēt Vides aizsardzības un reģionālās attīstības ministriju un iegūstošo pašvaldību (Talsu pašvaldības domi), kā arī publicēt informāciju pašvaldības tīmekļvietnē.

3. Lēmumu var pārsūdzēt viena mēneša laikā no tā spēkā stāšanās brīža Administratīvās rajona tiesas Liepājas tiesu namā (pasta adrese – Lielā ielā 4, Liepāja, LV – 3401).

Domes priekšsēdētāja

Eva Kārkliņa



ROJAS NOVADA DOME

Reģistrācijas Nr. 90002644930

Zvejnieku iela 3, Roja, Rojas novads, Latvija, LV - 3264

Tālrunis: +371 63232050, fakss: +371 63232054, e - pasts: roja@roja.lv

LĒMUMS

(Protokols Nr. 3, 5. punkts)

Rojā

16.02.2021.

Nr.22

Par mācību maksas samazināšanu Rojas MMS ārkārtējās situācijas laikā

Izskatot Rojas Mūzikas un mākslas skolas direktores Baibas Berāģes iesniegumu ar lūgumu rast iespēju samazināt mācību maksu līdz 2020./2021.mācību gada beigām par 50% katram izglītojamajam profesionālās ievirzes izglītības programmās, tajā skaitā arī daudz bērnu ģimenes locekļiem, un interešu izglītības programmās, pamatojoties uz LR likuma "Par pašvaldībām" 21.panta pirmās daļas 14.punkta g) apakšpunktu,

Rojas novada dome nolemj:

1. Apstiprināt mācību maksas samazināšanu Rojas Mūzikas un mākslas skolā līdz 2020./2021.mācību gada beigām, nosakot to šādā apmērā:

- Vecāku līdzfinansējums Rojas Mūzikas un mākslas skolas skolēnam, apgūstot vienu mācību programmu – 5,00 EUR mēnesī;
- Vecāku līdzfinansējums par izglītojamo, kurš ir daudz bērnu ģimenes (kurā ir trīs un vairāk bērnu) loceklis un kopā ar vienu no vecākiem/aizbildņiem un vismaz diviem tās pašas ģimenes nepilngadīgajiem bērniem ir deklarējis savu dzīvesvietu vienā Rojas novada administratīvās teritorijas adresē – 2,50 EUR mēnesī;
- Mācību maksa Interešu izglītības programmā – 7,50 EUR mēnesī.

2. Kontroli par lēmuma izpildi uzdot Rojas Mūzikas un mākslas skolas direktorei Baibai Berāģei.

Domes priekšsēdētāja

Eva Kārklīņa



ROJAS NOVADA DOME

Reģistrācijas Nr. 90002644930

Zvejnieku iela 3, Roja, Rojas novads, Latvija, LV - 3264

Tālrunis: +371 63232050, fakss: +371 63232054, e - pasts: roja@roja.lv

LĒMUMS

(Protokols Nr.1, 6.punkts)

Rojā

16.02.2021.

Nr.23

Par zemes ierīcības projekta apstiprināšanu nekustamiem īpašumiem “Ķirumi” un “Silprūši”, Rojas novads

Rojas novada pašvaldībā iesniegts apstiprināšanai SIA “Latvijasmernieks.lv” zemes ierīkotājas Aijas Padrevicas, sertifikāts AA 0035, izstrādātais zemes ierīcības projekts (reģistrēts 08.02.2021. Nr.3-10/109) nekustamiem īpašumiem “Ķirumi” un “Silprūši”, Rojas novads

Rojas novada dome konstatē:

1. Zemes ierīcības projekta izstrāde uzsākta, pamatojoties uz Rojas novada domes 2020.gada 17.novembra sēdes lēmumu Nr. 167, (protokols Nr. 14, 9.punkts) „Par zemes ierīcības projekta izstrādes uzsākšanu nekustamo īpašumu “Ķirumi” un “Silprūši”, Rojas novadā robežu pārkārtošanai”.

2. Zemes ierīcības projekts, izstrādāts nekustamiem īpašumiem “Ķirumi” un “Silprūši”, Rojas novads, zemes vienībām ar kadastra apzīmējumiem 8882 010 0198 (platība 0,5958 ha), 8882 010 0401 (platība 0,5 ha) un 8882 010 0400 (platība 0,13 ha) robežu pārkārtošanai, no tām izveidojot divas zemes vienības, izveidojot atsevišķus zemesgabalus 0,8741 ha un 0,3517 ha platībās (platība var tikt precizēta zemes kadastrālās uzmērīšanas laikā).

3. Nekustamā īpašuma „Ķirumi”, Kaltene, Rojas novads, zemes vienībai ar kadastra apzīmējumu 8882 010 0198 esošie nekustamā īpašuma lietošanas mērķi ir – „Zeme, uz kuras galvenā saimnieciskā darbība ir lauksaimniecība” (NĪLM – kods 0101) un „Individuālo dzīvojamo māju apbūves zeme” (NĪLM – kods 0601), kas atbilst zemes eksplikācijai un faktiskajiem zemes lietošanas mērķiem, kuri:

Zemes vienībai (īpašumam) zemes ierīcības projektā Nr.1 ar kadastra apzīmējumu 8882 010 0298 kopplatībā 0,8741 ha, ir:

- “Zeme, uz kuras galvenā saimnieciskā darbība ir lauksaimniecība” (NĪLM – kods 0101) – 0,6585 ha;
- “Individuālo dzīvojamo māju apbūve” (NĪLM - kods 0601) – 0,2156 ha.

4. Nekustamā īpašuma „Silprūši”, Kaltene, Rojas novads, zemes vienībām ar kadastra apzīmējumiem 8882 010 0401 un 8882 010 0400 esošais nekustamā īpašuma lietošanas mērķis ir – „Zeme, uz kuras galvenā saimnieciskā darbība ir lauksaimniecība” (NĪLM – kods 0101), kas atbilst zemes eksplikācijai un faktiskajam zemes lietošanas mērķim:

Zemes vienībai (īpašumam) zemes ierīcības projektā Nr.2 ar kadastra apzīmējumu 8882 010 0299 kopplatībā 0,3517 ha, ir:

- „Zeme, uz kuras galvenā saimnieciskā darbība ir lauksaimniecība” (NĪLM - kods 0101) 0,3517 ha platībā.

5. Zemes vienībai (īpašumam) zemes ierīcības projektā Nr.1 ar kadastra apzīmējumu 8882 010 0298, atbilstoši zemes ierīcības projektam saglabāt esošo nosaukumu un adresi: “Ķirumi”, Kaltene, Rojas novads, LV – 3264.

6. Zemes vienībai (īpašumam) zemes ierīcības projektā Nr.2 ar kadastra apzīmējumu 8882 010 0299, atbilstoši zemes ierīcības projektam saglabāt esošo nosaukumu: “Silprūši”.

Pamatojoties uz minēto, Administratīvo teritoriju un apdzīvoto vietu likuma 14.pantu “Ciemu un viensētu nosaukumi” un 15.pantu “Nosaukumu piešķiršanas nosacījumi”, Nekustamā īpašuma valsts kadastra likuma 9.pantu, Ministru kabineta 2016.gada 02.augusta noteikumu Nr. 505 „Zemes ierīcības projekta izstrādes noteikumi” 30. un 31. punktu, Ministru kabineta 20.06.2006. noteikumu Nr. 496 „Nekustamā īpašuma lietošanas mērķu klasifikācija un nekustamā īpašuma lietošanas mērķu noteikšanas un maiņas kārtība” 16.1., 17.2., 18. un 36. punktu, saskaņā ar Rojas novada domes 2020.gada 17.novembra sēdes lēmumu Nr. 167, (protokols Nr. 14, 9.punkts) „Par zemes ierīcības projekta izstrādes uzsākšanu nekustamo īpašumu “Ķirumi” un “Silprūši”, Rojas novadā robežu pārkārtošanai”.

Rojas novada dome nolemj:

1. Apstiprināt zemes ierīcības projektu nekustamiem īpašumiem “Ķirumi” un “Silprūši”, Rojas novads, zemes vienībām ar kadastra apzīmējumiem 8882 010 0198 (platība 0,5958 ha), 8882 010 0401 (platība 0,5 ha) un 8882 010 0400 (platība 0,13 ha) robežu pārkārtošanai (pievienots – pielikums Nr.4).

2. Zemes vienībai (īpašumam) zemes ierīcības projektā Nr.1 ar kadastra apzīmējumu 8882 010 0298, atbilstoši zemes ierīcības projektam saglabāt esošo nosaukumu un adresi: “Ķirumi”, Kaltene, Rojas novads, LV – 3264.

3. Zemes vienībai (īpašumam) zemes ierīcības projektā Nr.2 ar kadastra apzīmējumu 8882 010 0299, atbilstoši zemes ierīcības projektam saglabāt esošo nosaukumu: “Silprūši”.

4. Zemes vienībai (īpašumam) zemes ierīcības projektā Nr.1 ar kadastra apzīmējumu 8882 010 0298 kopplatībā 0,8741 ha, noteikt zemes lietošanas mērķus:

- “Zeme, uz kuras galvenā saimnieciskā darbība ir lauksaimniecība” (NĪLM – kods 0101) – 0,6585 ha;
- “Individuālo dzīvojamo māju apbūve” (NĪLM - kods 0601) – 0,2156 ha.

5. Zemes vienībai (īpašumam) zemes ierīcības projektā Nr.2 ar kadastra apzīmējumu 8882 010 0299 kopplatībā 0,3517 ha, noteikt zemes lietošanas mērķi:

- „Zeme, uz kuras galvenā saimnieciskā darbība ir lauksaimniecība” (NĪLM - kods 0101) 0,3517 ha platībā.

6. Lēmumu nosūtīt Valsts zemes dienestam, izmantojot vienoto pašvaldību informācijas sistēmas NINO moduli “Lietošanas mērķu datu informācijas apmaiņa starp NĪVKIS un pašvaldību”.

7. Lēmumu piecu darbdienu laikā pēc tā parakstīšanas nosūtīt ar drošu elektronisko parakstu zemes ierīcības projekta izstrādātājam SIA "Latvijasmernieks.lv" zemes ierīkotājai Aijai Padrevicai uz e-pastu: aija.padrevica@latvijasmernieks.lv.

8. Lēmumu var apstrīdēt viena mēneša laikā no tā spēkā stāšanās brīža Rojas novada domē, iesniedzot iesniegumu Rojas novada domē, Zvejnieku ielā 3, Rojā, Rojas nov., LV – 3264.

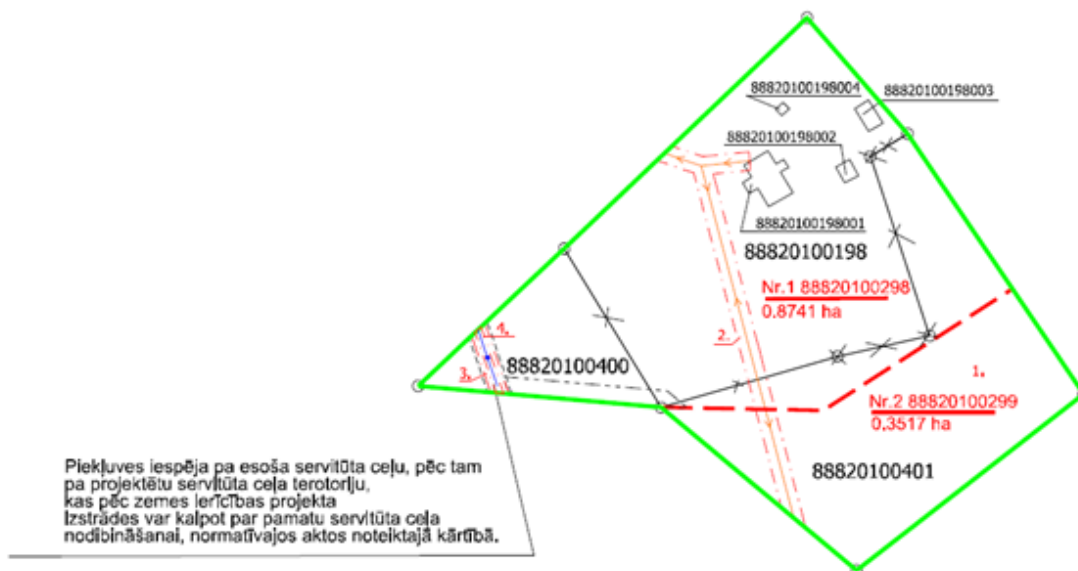
Domes priekšsēdētāja

Eva Kārcliņa

4. PIELIKUMS

Rojas novada domes 16.02.2021. lēmumam Nr.23
"Par zemes ierīcības projekta apstiprināšanu nekustamiem
īpašumiem "Ķirumi" un "Silprūši", Rojas novads"

Nekustamo īpašumu "Ķirumi" un "Silprūši", Rojas novads, zemes vienības ar kadastra
apzīmējumiem 8882 010 0198, 8882 010 0401 un 8882 010 0400 robežas



Domes priekšsēdētāja

Eva Kārcliņa



ROJAS NOVADA DOME
Reģistrācijas Nr. 90002644930
Zvejnieku iela 3, Roja, Rojas novads, Latvija, LV - 3264
Tālrunis: +371 63232050, fakss: +371 63232054, e - pasts: roja@roja.lv

LĒMUMS
(Protokols Nr.1, 7.punkts)
Rojā

16.02.2021.

Nr.24

**Par zemes ierīcības projekta izstrādes uzsākšanu nekustamā īpašuma “Kalnmalas”,
Kaltenē, Rojas novadā robežu pārkārtošanai**

Rojas novada domē saņemts [...] iesniegums (reģistrēts Nr.3-10/878, 09.12.2020.), ar lūgumu izsniegt nosacījumus zemes ierīcības projekta izstrādei nekustamā īpašuma “Kalnmalas” Kaltēnē, Rojas novadā, zemes vienību ar kadastra apzīmējumiem 8882 009 0021 un 8882 009 0592 robežu pārkārtošanai saskaņā ar pievienoto shēmu.

Rojas novada pašvaldība konstatē:

1. Saskaņā ar Valsts zemes dienesta Kadastra informācijas sistēmas datiem, nekustamais īpašums “Kalnmalas”, Kaltēnē, Rojas novadā, kadastra Nr.8882 009 0021, sastāv no 2 (divām) zemes vienībām ar kadastra apzīmējumu 8882 009 0021, (platība 0,4 ha) un ar kadastra apzīmējumu 8882 009 0592 (platība 0,1696 ha), nekustamais īpašums pieder [...], īpašuma tiesības reģistrētas Rojas novada zemesgrāmatas nodaļījumā Nr.99. Prasītāji vēlas veikt robežu pārkārtošanu, saskaņā ar iesniegumam pievienoto robežu pārkārtošanas shēmu.

2. Zemes vienības kadastra apzīmējumiem 8882 009 0021 un 8882 009 0592 robežu pārkārtošanai, saskaņā ar Zemes ierīcības likuma 8.panta 1.daļas 3.punktu, izstrādājams ierīcības projekts.

3. Rojas novada teritorijas plānojums (apstiprināts Rojas novada domes sēdē 20.09.2011.gada 13.prot. 17.punkts, saistošie noteikumi Nr. 22/2011 stājas spēkā ar 04.10.2011.) nosaka, ka zemes vienības ar kadastra apzīmējumu 8882 009 0021 funkcionālais zonējums ir Dzīvojamā apbūve jūras piekrastes ainavā (DzJ), zemes vienības ar kadastra apzīmējumu 8882 009 0592 funkcionālais zonējums ir Meži (M) un Lauku teritorijas un pļavas piekrastē (LP).

Pamatojoties uz minēto, Zemes ierīcības likuma 7. un 8.punktu, Ministru kabineta 2016.gada 2.augusta noteikumu Nr.505 “Zemes ierīcības projekta izstrādes noteikumi” 11.2., 13., 14.punktu, Ministru kabineta 2013.gada 30.aprīļa noteikumiem Nr.240 “Vispārīgie teritorijas plānošanas, izmantošanas un apbūves noteikumi”.

Rojas novada dome nolemj:

1. Nekustamo īpašumu “Kalnmalas”, Kaltenē, Rojas novadā, zemes vienības ar kadastra apzīmējumiem 8882 009 0021 (platība 0,4 ha) un 8882 009 0592 (platība 0,1696 ha) robežu pārkārtošanai, apvienojot abas zemes vienības vienā, saskaņā ar grafisko pielikumu (pievienots – pielikums Nr.5), izstrādāt zemes ierīcības projektu, saglabājot esošo adresi un nosaukumu: “Kalnmalas”, Kaltene, Rojas novads, LV-3264.

2. Apstiprināt zemes ierīcības projekta izstrādes nosacījumus (pievienots – pielikums Nr.6).

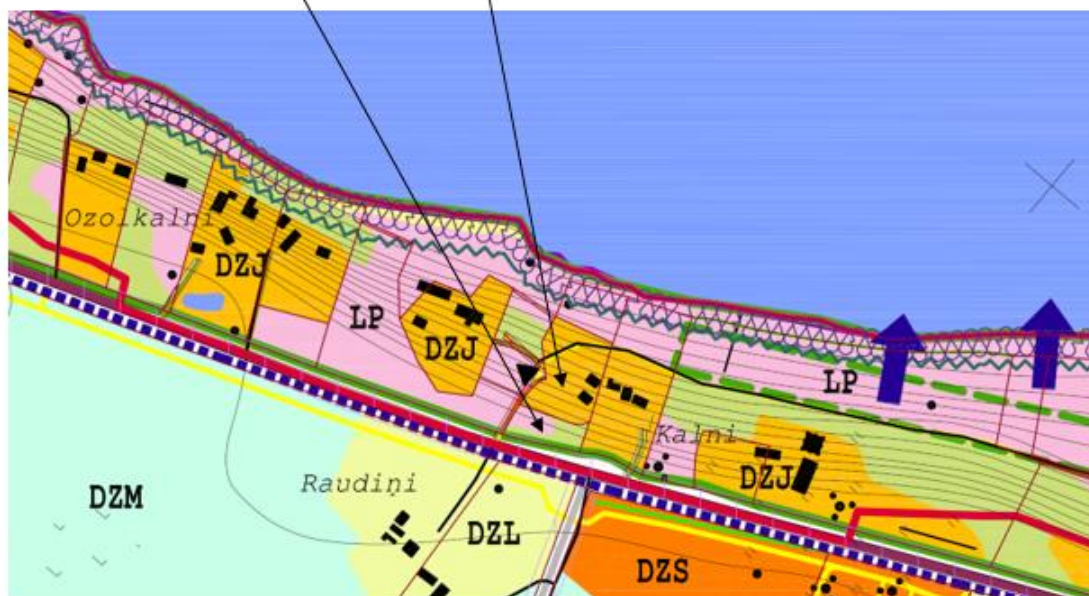
3. Lēmumu var apstrīdēt viena mēneša laikā no tā spēkā stāšanās brīža Rojas novada domē, iesniedzot iesniegumu Rojas novada domē, Zvejnieku ielā 3, Rojā, Rojas nov., LV – 3264.

4. Lēmumu nosūtīt [..].

Domes priekšsēdētāja

Eva Kārkliņa

Nekustamā īpašuma “Kalnmalas”, Kaltenē, Rojas novadā, zemes vienības ar kadastra apzīmējumiem 8882 009 0592 un 8882 009 0021



Domes priekšsēdētāja

Eva Kārklīņa

NOSACĪJUMI

1.PROJEKTA IZSTRĀDES MĒRĶIS

Zemes vienības ar kadastra apzīmējumiem 8882 009 0021 (platība 0,4 ha) un 8882 009 0592 (platība 0,1696 ha) robežu pārkārtošanai, apvienojot abas zemes vienības vienā.

Zemes vienību ar kadastra apzīmējumiem 8882 009 0021 un 8882 009 0592 robežu pārkārtošana, veicama atbilstoši Zemes ierīcības likuma, Ministru kabineta 2016.gada 2.augusta noteikumu Nr.505 “Zemes ierīcības projekta izstrādes noteikumi”, Ministru kabineta 2013.gada 30.aprīļa noteikumu Nr.240 “Vispārējie teritorijas plānošanas, izmantošanas un apbūves noteikumi”, Rojas novada teritorijas plānojuma (apstiprināts Rojas novada domes sēdē 20.09.2011.gada 13.prot. 17.punkts, saistošie noteikumi Nr. 22/2011 stājas spēkā ar 04.10.2011.) prasībām.

2.PROJEKTA ROBEŽAS

Zemes vienību ar kadastra apzīmējumiem 8882 009 0021 un 8882 009 0592 robežās.

3.PROJEKTA IZSTRĀDES NOSACĪJUMI

3.1. Grafiskā daļa izstrādājama uz situācijas plāna vai apgrūtinājuma plāna, kas savietots ar zemes robežu plānu.

3.2. Projektā norādāmi:

3.2.1. projektēto nekustamo īpašumu nosaukumi;

3.2.2.adresācijas objekti, to sastāvs un projektētās adreses, atbilstoši plānoto zemes vienību robežām un ēku funkcionālajai saistībai;

3.2.3.projektētie nekustamā īpašuma lietošanas mērķi un to pamēri;

3.2.4.piekļuves iespējas projektētām zemes vienībām.

3.3. Apstiprināšanai Rojas novada pašvaldībā iesniedzams projekts, arī pdf formātā, kuru zemes ierīkotājs parakstījis ar drošu elektronisko parakstu, apliecinot, ka projekts izstrādāts atbilstoši normatīvajiem aktiem zemes ierīcības jomā.

Domes priekšsēdētāja

Eva Kārkliņa



ROJAS NOVADA DOME

Reģistrācijas Nr. 90002644930

Zvejnieku iela 3, Roja, Rojas novads, Latvija, LV - 3264

Tālrunis: +371 63232050, fakss: +371 63232054, e - pasts: roja@roja.lv

LĒMUMS

(Protokols Nr.1, 8.punkts)

Rojā

16.02.2021.

Nr.25

Par zemes vienības daļas izveidošanu un lietošanas mērķa noteikšanu

Rojas novada dome ir saņēmusi [...] iesniegumu, kurā tiek lūgts, ka no nekustamā īpašuma Plūdoņa ielā 7, Rojā, Rojas novadā, kadastra Nr.8882 008 1190 (Rojas novada zemesgrāmatas nodalījums Nr. 100000595253), zemes vienības ar kadastra apzīmējumu 8882 008 1198, jaunizveidojamai zemes vienības daļai, kas uzmērīta 0,0077 ha platībā, noteikt zemes lietošanas mērķi – kods 0801 “Komerccarbības objektu apbūve”, kas tiek saglabāts arī visai pārējās zemes vienības ar kadastra apzīmējumu 8882 008 1198 platībai.

Rojas novada dome konstatē:

1. Nekustamais īpašums Plūdoņa iela 7, Rojā, Rojas novadā, kadastra Nr.8882 008 1190 sastāv no 1 (vienas) zemes vienības ar platību 0,3633 ha.

2. Nekustamais īpašums pieder [...], īpašuma tiesības reģistrētas Rojas novada zemesgrāmatas nodalījumā Nr. 100000595253.

3. Pēc kadastra informācijas sistēmas datiem, nekustamā īpašuma Plūdoņa ielā 7, Rojā, Rojas novadā, kadastra Nr.8882 008 1190, zemes vienībai ar kadastra apzīmējumu 8882 008 1198, noteikts zemes lietošanas mērķis: „Komerccarbības objektu apbūve” (NĪLM – kods 0801) 0,3633 ha platībā.

4. Nekustamā īpašuma Plūdoņa ielā 7, Rojā, Rojas novadā, kadastra Nr.8882 008 1190, zemes vienības daļai, 0,0077 ha platībā noteikts zemes lietošanas mērķis „Komerccarbības objektu apbūve” (NĪLM – kods 0801) 0,0077 ha platībā.

Rojas novada dome ir tiesīga izdot jaunu administratīvo aktu, kas atbilst Ministru kabineta noteikumu Nr. 496 2. punktam, nosakot zemes lietošanas mērķi, atbilstošu teritorijas plānojumam un faktiskajai zemes eksplikācijai un lietošanas mērķim.

Zemes lietošanas mērķu maiņu atbilstoši “Nekustamā īpašuma valsts kadastru likuma” 9. panta trešajai daļai regulē Ministru kabineta noteikumi Nr. 496 “Nekustamā īpašuma lietošanas mērķu klasifikācija un nekustamā īpašuma lietošanas mērķu noteikšanas un maiņas kārtība”. Atbilstoši minēto noteikumu 2. punktam nekustamā īpašuma lietošanas mērķi nosaka atbilstoši detālplānojumam, vietējās pašvaldības teritorijas plānojumam vai normatīvajos aktos noteiktajā kārtībā uzsāktai zemes vai būves pašreizējai izmantošanai kadastrālās vērtēšanas vajadzībām.

Rojas novada pašvaldība administratīvā akta pieņemšanas gaitā ir izvērtējusi tā pieņemšanas lietderības apsvērumus, saskaņā ar Administratīvā procesa likuma 65. un 66. pantu, secinot, ka:

- Šāds noregulējums nepieciešams, jo dati par zemes lietošanas mērķi tiek izmantoti nekustamā īpašuma nodokļa administrēšanai. Nekustamā īpašuma nodokli saskaņā ar likuma „Par nekustamā īpašuma nodokli” 8. panta pirmo daļu nekustamā īpašuma īpašnieks iemaksā tās pašvaldības budžetā, kuras administratīvajā teritorijā atrodas nekustamais īpašums. Atbilstoši minētajam likumam, nodokli administrē attiecīgā pašvaldība. Likumā ir noteiktas konkrētas likmes, saskaņā ar kurām nodoklis tiek aprēķināts, savukārt 9. panta pirmajā daļā tiešā tekstā noteikts, ka nekustamā īpašuma īpašnieka pienākums ir nodokli nomaksāt laikus un pilnā apmērā. Nodokļu nomaksa ir visas sabiedrības leģitīma interese, tie ir finanšu līdzekļi, kuri paredzēti izlietošanai tieši sabiedrības kopīgajām vajadzībām.
- Likumdevējs ir noteicis skaidru kārtību, kādā zemes lietošanas mērķis nosakāms, tādēļ atkāpe no šādas kārtības nav iespējama.
- Citāda šī mērķa sasniegšana nav iespējama.

Izvērtējot novada domes rīcībā esošo informāciju par to, kādi ir nekustamā īpašuma Plūdoņa ielā 7, Rojā, Rojas novadā (kadastra Nr. 8882 008 1190), zemes vienībai ar kadastra apzīmējumu 8882 008 1198 (platība 0,3633 ha), zemes lietošanas veidi un lietderības apsvērumi lēmuma pieņemšanai, pamatojoties uz Latvijas Republikas likuma “Par pašvaldībām” 15. panta pirmās daļas 13. punktu, kas nosaka pašvaldības autonomo funkciju – saskaņā ar attiecīgās pašvaldības teritorijas plānojumu noteikt zemes izmantošanas un apbūves kārtību, 21. panta pirmās daļas punktu 23), Administratīvā procesa likuma 67. panta piekto daļu, 84. pantu, 86. panta otrās daļas 3. punktu, „Nekustamā īpašuma valsts kadastra likuma” 9. panta pirmās daļas 1. punktu, Latvijas Republikas Ministru kabineta 2006. gada 20. jūnija noteikumu Nr. 496 „Nekustamā īpašuma lietošanas mērķu klasifikācija un nekustamā īpašuma lietošanas mērķu noteikšanas un maiņas kārtība” punktiem 2. un 18.,

Rojas novada dome nolemj:

1. Noteikt no nekustamā īpašuma Plūdoņa ielā 7, Rojā, Rojas novadā, kadastra Nr.8882 008 1190, (Rojas novada zemesgrāmatas nodalījums Nr.100000595253), zemes vienībai ar kadastra apzīmējumu 8882 008 1198, jaunizveidojamai zemes vienības daļai, kas uzmērīta apbūves tiesību reģistrēšanai zemesgrāmatā 0,0077 ha platībā (pievienots – pielikums Nr.7), sekojošu zemes lietošanas mērķi: “Komerccarbības objektu apbūve” (NĪLM – kods 0801) 0,0077 ha platībā.

2. Jaunizveidojamai zemes vienības daļai, kas uzmērīta apbūves tiesību reģistrēšanai zemesgrāmatā 0,0077 ha platībā piešķirt nosaukumu un adresi: Plūdoņa iela 7A, Roja, Rojas novads, LV-3264.

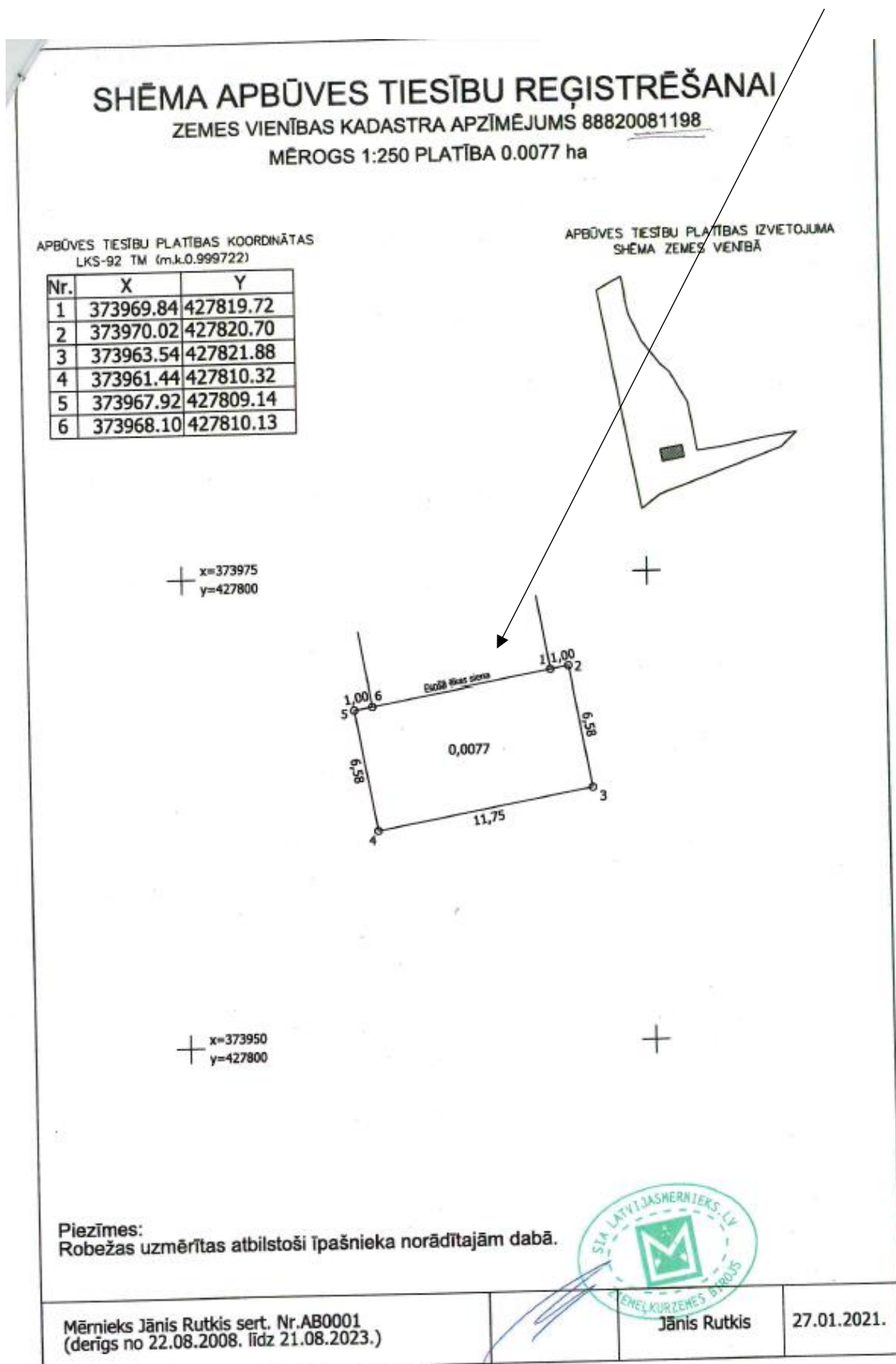
3. Zemes vienības ar kadastra apzīmējumu 8882 008 1198 0,3633 ha platībā saglabāt esošo zemes lietošanas mērķi „Komerccarbības objektu apbūve” (NĪLM – kods 0801) 0,3633 ha platībā.

4. Lēmumu nosūtīt Valsts zemes dienestam, izmantojot vienoto pašvaldību informācijas sistēmas NINO moduli “Lietošanas mērķu datu informācijas apmaiņa starp NĪVKIS un pašvaldību”.

5. Lēmumu var pārsūdzēt viena mēneša laikā no tā spēkā stāšanās brīža Administratīvās rajona tiesas Liepājas tiesu namā (posta adrese – Lielā ielā 4, Liepāja, LV – 3401).

Domes priekšsēdētāja

Eva Kārklīņa



Domes priekšsēdētāja

Eva Kārklīņa



ROJAS NOVADA DOME

Reģistrācijas Nr. 90002644930

Zvejnieku iela 3, Roja, Rojas novads, Latvija, LV - 3264

Tālrunis: +371 63232050, fakss: +371 63232054, e - pasts: roja@roja.lv

LĒMUMS

(Protokols Nr.1, 9.punkts)

Rojā

16.02.2021.

Nr.26

Par zemes vienības atdalīšanu no nekustamā īpašuma „Atpūtas vieta Aizklāņos”, Rojas novadā

Pamatojoties uz likuma “Par valsts un pašvaldību zemes īpašuma tiesībām un to nostiprināšanu zemesgrāmatās” atļaut no nekustamā īpašuma „Atpūtas vieta Aizklāņos”, Rojas novadā (kadastra Nr. 8882 001 0018) atdalīt zemes vienību 0,4 ha platībā ar kadastra apzīmējumu 8882 002 0159, reģistrēšanai zemesgrāmatā uz Rojas novada pašvaldības vārda, piešķirot tai jaunu nosaukumu un adresi: „Atpūtnieki”, Melnsils, Rojas novads, LV-3264.

Rojas novada dome nolemj:

1. Atļaut sadalīt nekustamo īpašumu “Atpūtas vieta Aizklāņos”, Rojas novadā (kadastra Nr. 8882 001 0018, kopplatība 1,4 ha), atdalot zemes vienību ar kadastra apzīmējumu 8882 002 0159 (0,4 ha platībā) (pievienots – pielikums Nr.8).

2. Atdalītai zemes vienībai ar kadastra apzīmējumu 8882 002 0159 piešķirt jaunu nosaukumu un adresi: „Atpūtnieki”, Melnsils, Rojas novads, LV-3264.

3. Atdalītai zemes vienībai (īpašumam) ar kadastra apzīmējumu 8882 002 0159, 0,4 ha platībā, saglabāt esošo zemes lietošanas mērķi:

„Pārējo sabiedriskās nozīmes objektu apbūve” (NĪLM – kods 0908) 0,4 ha platībā.

4. Lēmumu piecu dienu laikā pēc tā parakstīšanas elektroniski nosūtīt Valsts zemes dienesta Kurzemes reģionālajai nodaļai kurzeme@vzd.gov.lv.

5. Lēmumu nosūtīt Valsts zemes dienestam, izmantojot vienoto pašvaldību informācijas sistēmas NINO moduli “Lietošanas mērķu datu informācijas apmaiņa starp NĪVKIS un pašvaldību”.

Domes priekšsēdētāja

Eva Kārklīņa

Nekustamā īpašuma „Atpūtas vieta Aizklāņos”, Rojas novadā (kadastra Nr. 8882 001 0018) zemes vienība 0,4 ha platībā ar kadastra apzīmējumu 8882 002 0159



*Plāns no „Rojas novada teritorijas plānotā / atļautā izmantošana”
(oriģināls mērogā 1:10 000)*

Domes priekšsēdētāja

Eva Kārcliņa



ROJAS NOVADA DOME

Reģistrācijas Nr. 90002644930

Zvejnieku iela 3, Roja, Rojas novads, Latvija, LV - 3264

Tālrunis: +371 63232050, fakss: +371 63232054, e - pasts: roja@roja.lv

LĒMUMS

(Protokols Nr. 3, 10. punkts)

Rojā

16.02.2021.

Nr. 27

Par piedalīšanos projektā “Taimiņu mazuļu ataudzēšanai un ielaišanai Rojas upē nepieciešamo vaislinieku nozveja”

Lai nodrošinātu Latvijas Republikas Zvejniecības likuma 21. pantā noteikto pienākumu izpildi, par zivju resursu saglabāšanu un palielināšanu, pamatojoties uz likuma “Par pašvaldībām” 21. panta pirmās daļas 27. punktu,

Rojas novada dome nolemj:

1. Iesniegt Lauku atbalsta dienestam projekta pieteikumu “Taimiņu mazuļu ataudzēšanai un ielaišanai Rojas upē nepieciešamo vaislinieku nozveja” Valsts atbalsta pasākumam zivsaimniecības attīstībai no Zivju fonda finanšu līdzekļiem, pasākumā “Zivju resursu pavairošana un atražošana publiskajās ūdenstilpēs un ūdenstilpēs, kurās zvejas tiesības pieder valstij, kā arī citās ūdenstilpēs, kas ir valsts vai pašvaldību īpašumā”.

2. Nodrošināt pašvaldības līdzfinansējumu 968,00 EUR, projekta kopējās izmaksas 4840,00 EUR.

Domes priekšsēdētāja

Eva Kārkliņa



ROJAS NOVADA DOME

Reģistrācijas Nr. 90002644930

Zvejnieku iela 3, Roja, Rojas novads, Latvija, LV - 3264

Tālrunis: +371 63232050, fakss: +371 63232054, e - pasts: roja@roja.lv

LĒMUMS

(Protokols Nr. 3, 11. punkts)

Rojā

16.02.2021.

Nr. 28

Par piedalīšanos projektā “Taimiņu mazuļu smoltu ielaišana publisko ūdenstilpju ihtiofaunas struktūras pilnveidošanai un resursu papildināšanai Rojas novadā”

Lai nodrošinātu Latvijas Republikas Zvejniecības likuma 21. pantā noteikto pienākumu izpildi, par zivju resursu saglabāšanu un palielināšanu, pamatojoties uz likuma “Par pašvaldībām” 21. panta pirmās daļas 27. punktu,

Rojas novada dome nolemj:

1. Iesniegt Lauku atbalsta dienestam projekta pieteikumu “Taimiņu mazuļu smoltu ielaišana publisko ūdenstilpju ihtiofaunas struktūras pilnveidošanai un resursu papildināšanai Rojas novadā” Valsts atbalsta pasākumam zivsaimniecības attīstībai no Zivju fonda finanšu līdzekļiem, pasākumā “Zivju resursu pavairošana un atražošana publiskajās ūdenstilpēs un ūdenstilpēs, kurās zvejas tiesības pieder valstij, kā arī citās ūdenstilpēs, kas ir valsts vai pašvaldību īpašumā”.

2. Nodrošināt pašvaldības līdzfinansējumu 2 419,58 EUR, projekta kopējās izmaksas ar PVN 12097,92 EUR.

Domes priekšsēdētāja

Eva Kārkliņa



ROJAS NOVADA DOME

Reģistrācijas Nr. 90002644930

Zvejnieku iela 3, Roja, Rojas novads, Latvija, LV - 3264

Tālrunis: +371 63232050, fakss: +371 63232054, e - pasts: roja@roja.lv

LĒMUMS

(Protokols Nr. 3, 12. punkts)

Rojā

16.02.2021.

Nr. 29

Par atsevišķu Rojas novada pašvaldības dzīvokļu statusu

Ievērojot Rojas novada domes Dzīvokļu komisijas priekšlikumu, izpildītu Latvijas Republikas likuma "Par pašvaldībām" 15.panta pirmajā daļā noteiktās autonomās funkcijas, pamatojoties uz Latvijas Republikas likuma "Par pašvaldībām" 21.panta pirmās daļas punktiem 23) un 27), likuma "Par dzīvojamo telpu īri" 23. un 26.pantiem,

Rojas novada dome nolemj:

1. Piešķirt Rojas novada pašvaldībai piederošajam dzīvoklim Zvejnieku ielā 14, dzīvoklis 13, Rojā, Rojas novadā – dienesta dzīvokļa statusu.
2. Uzdot Rojas novada domes Dzīvokļu komisijai lemt par Rojas novada pašvaldības dienesta dzīvokļa piešķiršanu un izīrēšanas termiņiem.

Domes priekšsēdētāja

Eva Kārklīņa